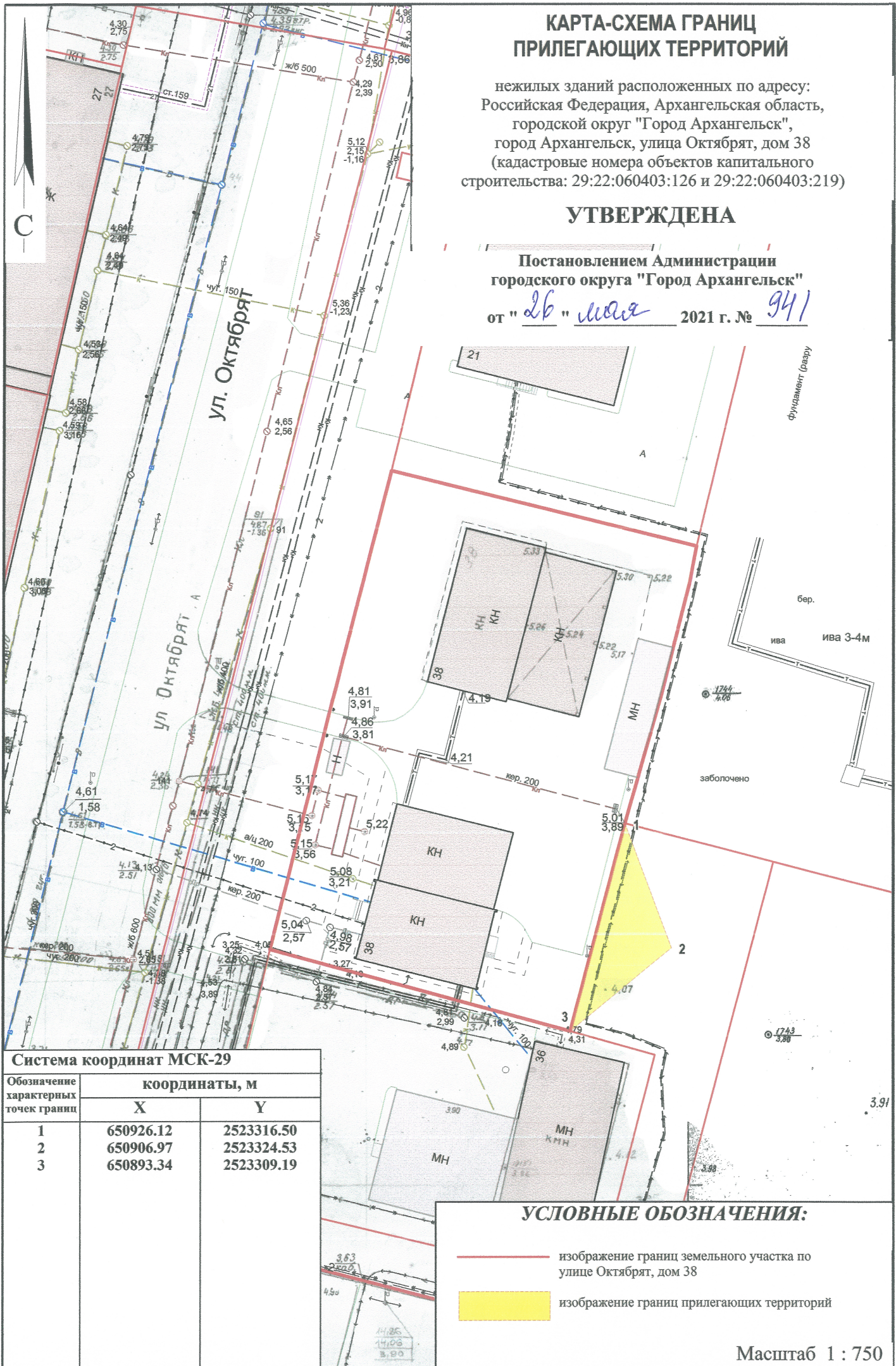


КАРТА-СХЕМА ГРАНИЦ ПРИЛЕГАЮЩИХ ТЕРРИТОРИЙ

нежилых зданий расположенных по адресу:
Российская Федерация, Архангельская область,
городской округ "Город Архангельск",
город Архангельск, улица Октябрьят, дом 38
(кадастровые номера объектов капитального
строительства: 29:22:060403:126 и 29:22:060403:219)

УТВЕРЖДЕНА



Постановлением Администрации
городского округа "Город Архангельск"
от "26" мая 2021 г. № 941



Система координат МСК-29

Обозначение характерных точек границ	координаты, м	
	X	Y
1	650926.12	2523316.50
2	650906.97	2523324.53
3	650893.34	2523309.19

УСЛОВНЫЕ ОБОЗНАЧЕНИЯ:

-  изображение границ земельного участка по улице Октябрьят, дом 38
-  изображение границ прилегающих территорий

Масштаб 1 : 750