

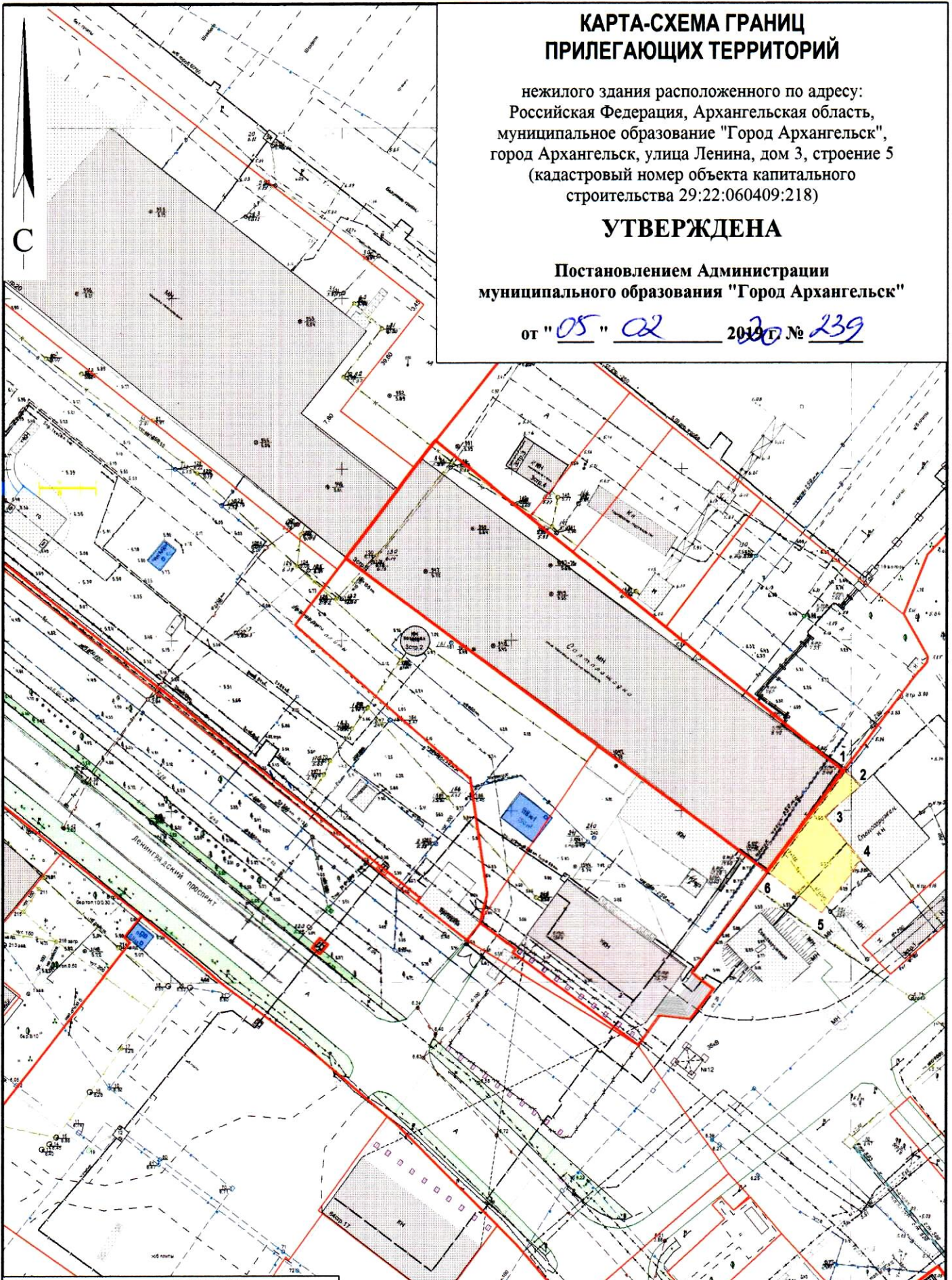
КАРТА-СХЕМА ГРАНИЦ ПРИЛЕГАЮЩИХ ТЕРРИТОРИЙ

нежилого здания расположенного по адресу:
Российская Федерация, Архангельская область,
муниципальное образование "Город Архангельск",
город Архангельск, улица Ленина, дом 3, строение 5
(кадастровый номер объекта капитального
строительства 29:22:060409:218)

УТВЕРЖДЕНА

Постановлением Администрации
муниципального образования "Город Архангельск"



от "05" 02 2010 г. № 239



Система координат МСК-29

Обозначение характерных точек границ	координаты, м	
	X	Y
1	649199.60	2525141.20
2	649195.41	2525146.82
3	649185.83	2525136.39
4	649173.65	2525147.67
5	649157.82	2525136.66
6	649169.20	2525120.04

УСЛОВНЫЕ ОБОЗНАЧЕНИЯ:

-  изображение границ земельного участка по
улице Ленина, дом 3, строение 5
-  изображение границ прилегающих территорий

Масштаб 1 : 1500