

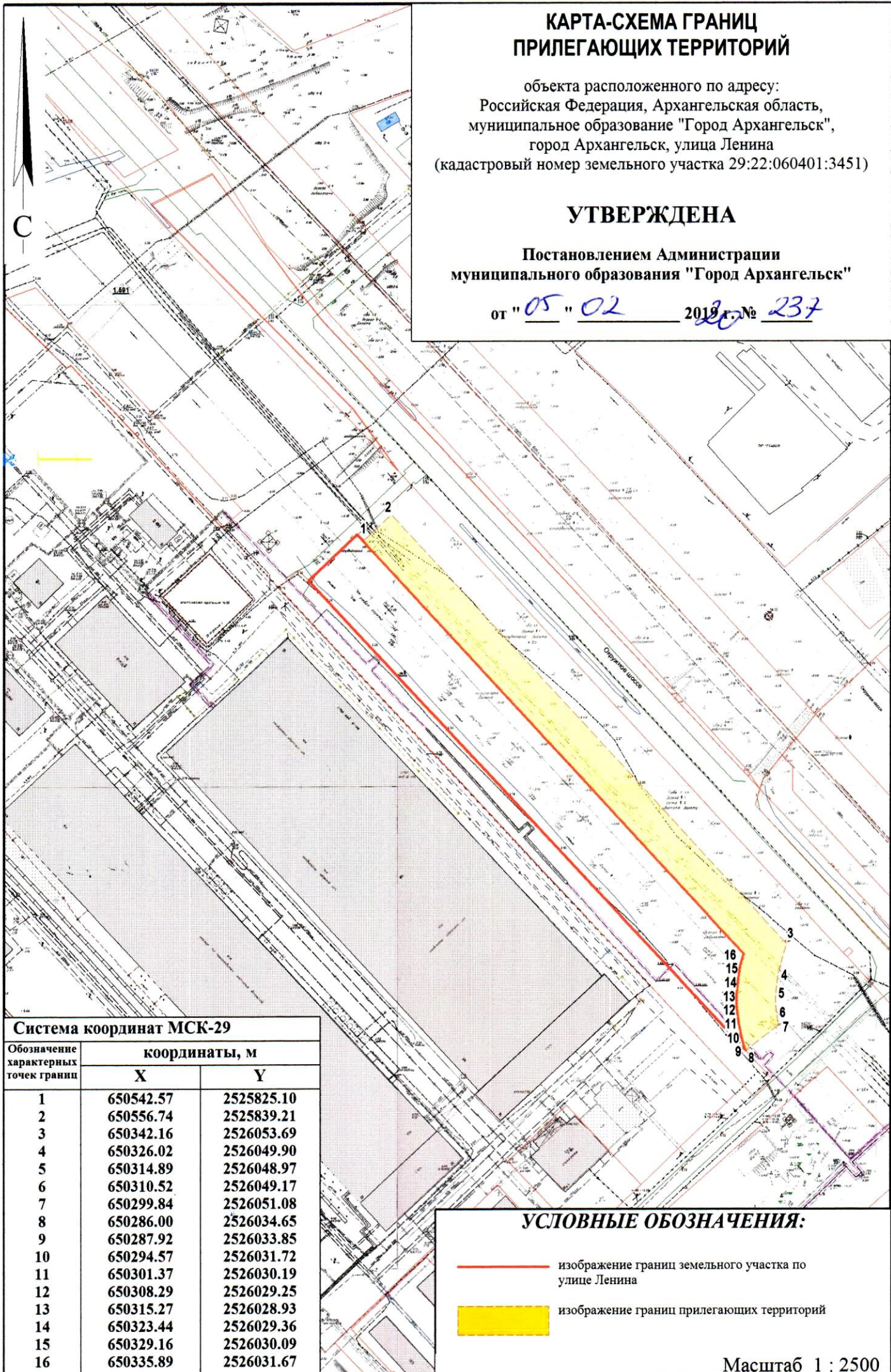
КАРТА-СХЕМА ГРАНИЦ ПРИЛЕГАЮЩИХ ТЕРРИТОРИЙ

объекта расположенного по адресу:
Российская Федерация, Архангельская область,
муниципальное образование "Город Архангельск",
город Архангельск, улица Ленина
(кадастровый номер земельного участка 29:22:060401:3451)

УТВЕРЖДЕНА

Постановлением Администрации
муниципального образования "Город Архангельск"



от "05" 02 2019 г. № 237



Система координат МСК-29

Обозначение характерных точек границ	координаты, м	
	X	Y
1	650542.57	2525825.10
2	650556.74	2525839.21
3	650342.16	2526053.69
4	650326.02	2526049.90
5	650314.89	2526048.97
6	650310.52	2526049.17
7	650299.84	2526051.08
8	650286.00	2526034.65
9	650287.92	2526033.85
10	650294.57	2526031.72
11	650301.37	2526030.19
12	650308.29	2526029.25
13	650315.27	2526028.93
14	650323.44	2526029.36
15	650329.16	2526030.09
16	650335.89	2526031.67

УСЛОВНЫЕ ОБОЗНАЧЕНИЯ:

-  изображение границ земельного участка по улице Ленина
-  изображение границ прилегающих территорий

Масштаб 1 : 2500