

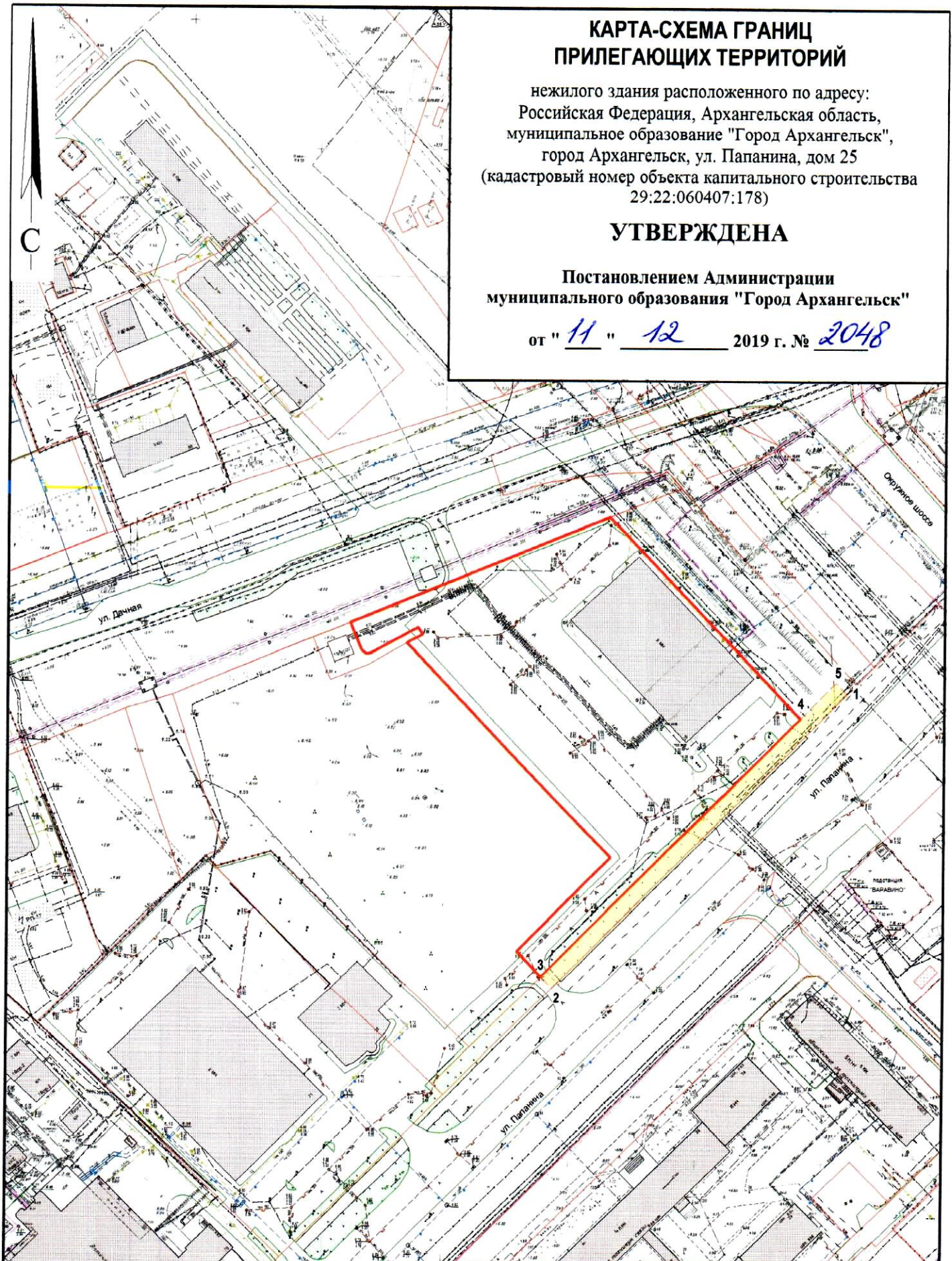
КАРТА-СХЕМА ГРАНИЦ ПРИЛЕГАЮЩИХ ТЕРРИТОРИЙ

нежилого здания расположенного по адресу:
Российская Федерация, Архангельская область,
муниципальное образование "Город Архангельск",
город Архангельск, ул. Папанина, дом 25
(кадастровый номер объекта капитального строительства
29:22:060407:178)

УТВЕРЖДЕНА

Постановлением Администрации
муниципального образования "Город Архангельск"



от " 11 " 12 2019 г. № 2048



Система координат МСК-29

Обозначение характерных точек границ	координаты, м	
	X	Y
1	649296.88	2527050.80
2	649175.75	2526939.22
3	649180.02	2526934.80
4	649286.52	2527032.77
5	649301.25	2527046.31

УСЛОВНЫЕ ОБОЗНАЧЕНИЯ:

-  изображение границ земельного участка по ул. Папанина, дом 25
-  изображение границ прилегающих территорий

Масштаб 1 : 2000