

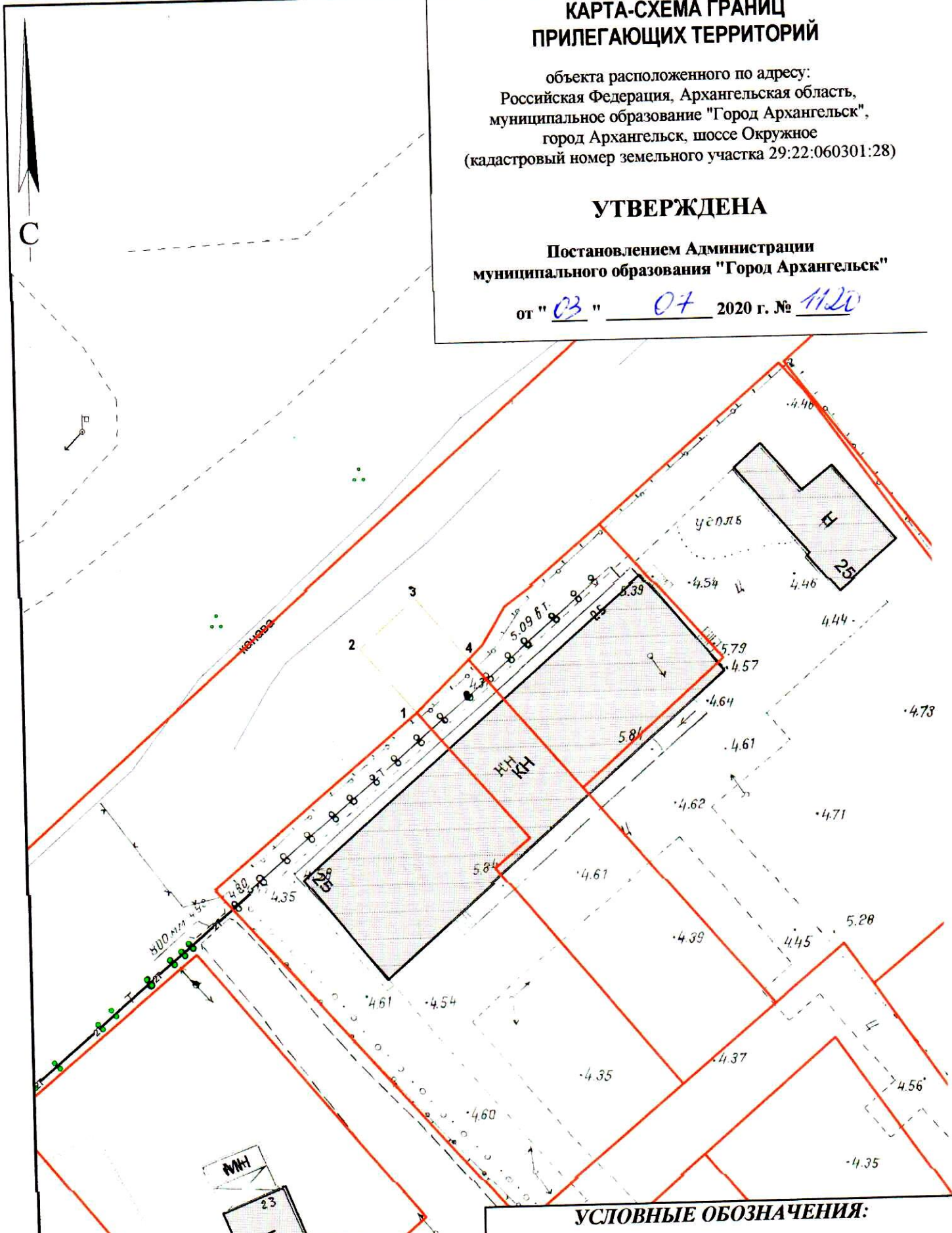
КАРТА-СХЕМА ГРАНИЦ ПРИЛЕГАЮЩИХ ТЕРРИТОРИЙ

объекта расположенного по адресу:
Российская Федерация, Архангельская область,
муниципальное образование "Город Архангельск",
город Архангельск, шоссе Окружное
(кадастровый номер земельного участка 29:22:060301:28)

УТВЕРЖДЕНА

Постановлением Администрации
муниципального образования "Город Архангельск"



от "03" 07 2020 г. № 1120



Система координат МСК-29

Обозначение характерных точек границ	координаты, м	
	X	Y
1	650595.89	2526130.97
2	650602.17	2526125.14
3	650607.35	2526130.58
4	650601.30	2526136.13

УСЛОВНЫЕ ОБОЗНАЧЕНИЯ:

-  изображение границ земельного участка по шоссе Окружное
-  изображение границ прилегающих территорий

Масштаб 1 : 500