

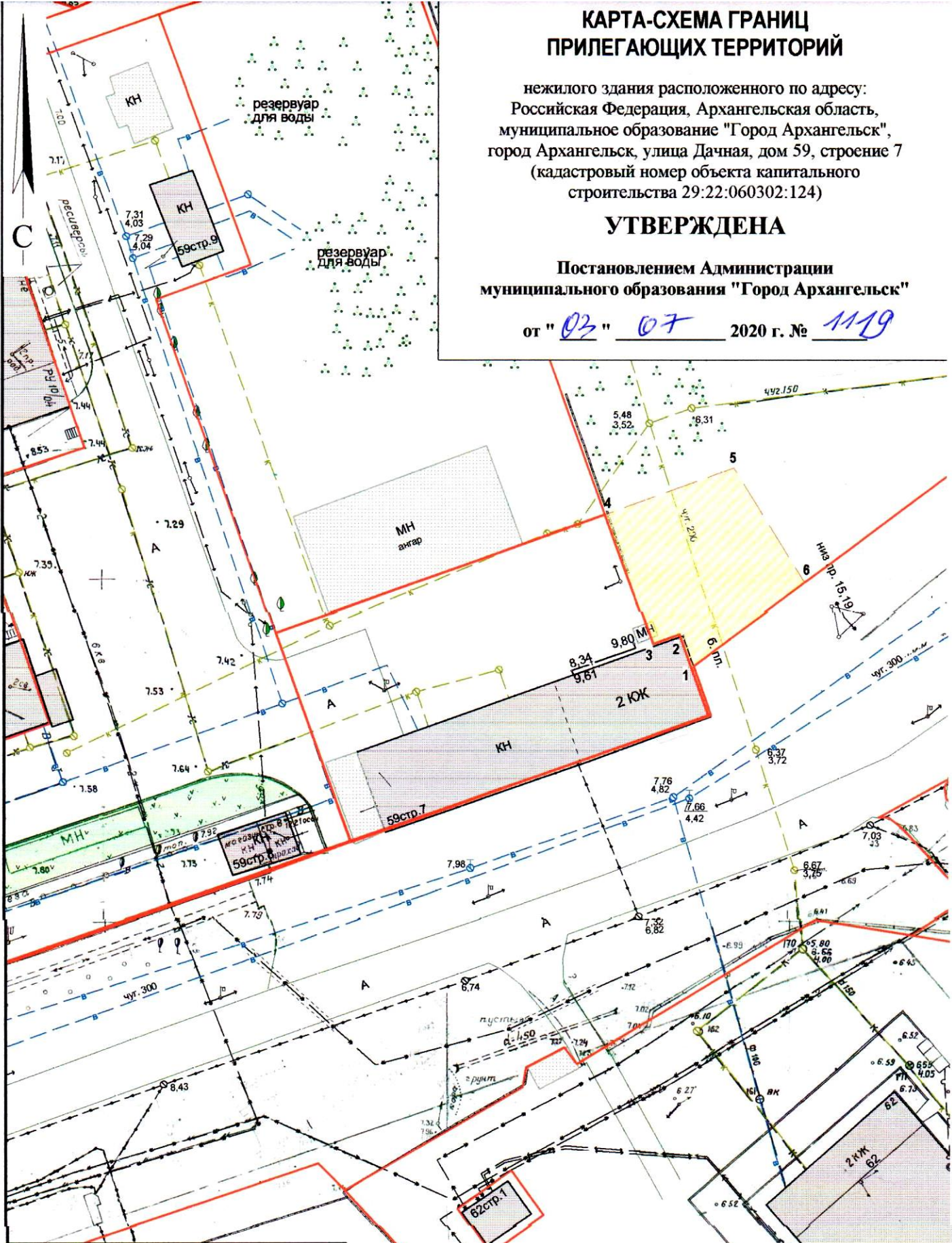
КАРТА-СХЕМА ГРАНИЦ ПРИЛЕГАЮЩИХ ТЕРРИТОРИЙ

нежилого здания расположенного по адресу:
Российская Федерация, Архангельская область,
муниципальное образование "Город Архангельск",
город Архангельск, улица Дачная, дом 59, строение 7
(кадастровый номер объекта капитального
строительства 29:22:060302:124)

УТВЕРЖДЕНА

Постановлением Администрации
муниципального образования "Город Архангельск"



от "03" 07 2020 г. № 1119



Система координат МСК-29

Обозначение характерных точек границ	координаты, м	
	X	Y
1	649611.91	2527416.09
2	649616.71	2527414.18
3	649615.21	2527410.42
4	649633.85	2527402.86
5	649641.34	2527421.40
6	649625.03	2527432.40

УСЛОВНЫЕ ОБОЗНАЧЕНИЯ:

-  изображение границ земельного участка по
улице Дачной, дом 59, строение 7
-  изображение границ прилегающих территорий

Масштаб 1 : 750