

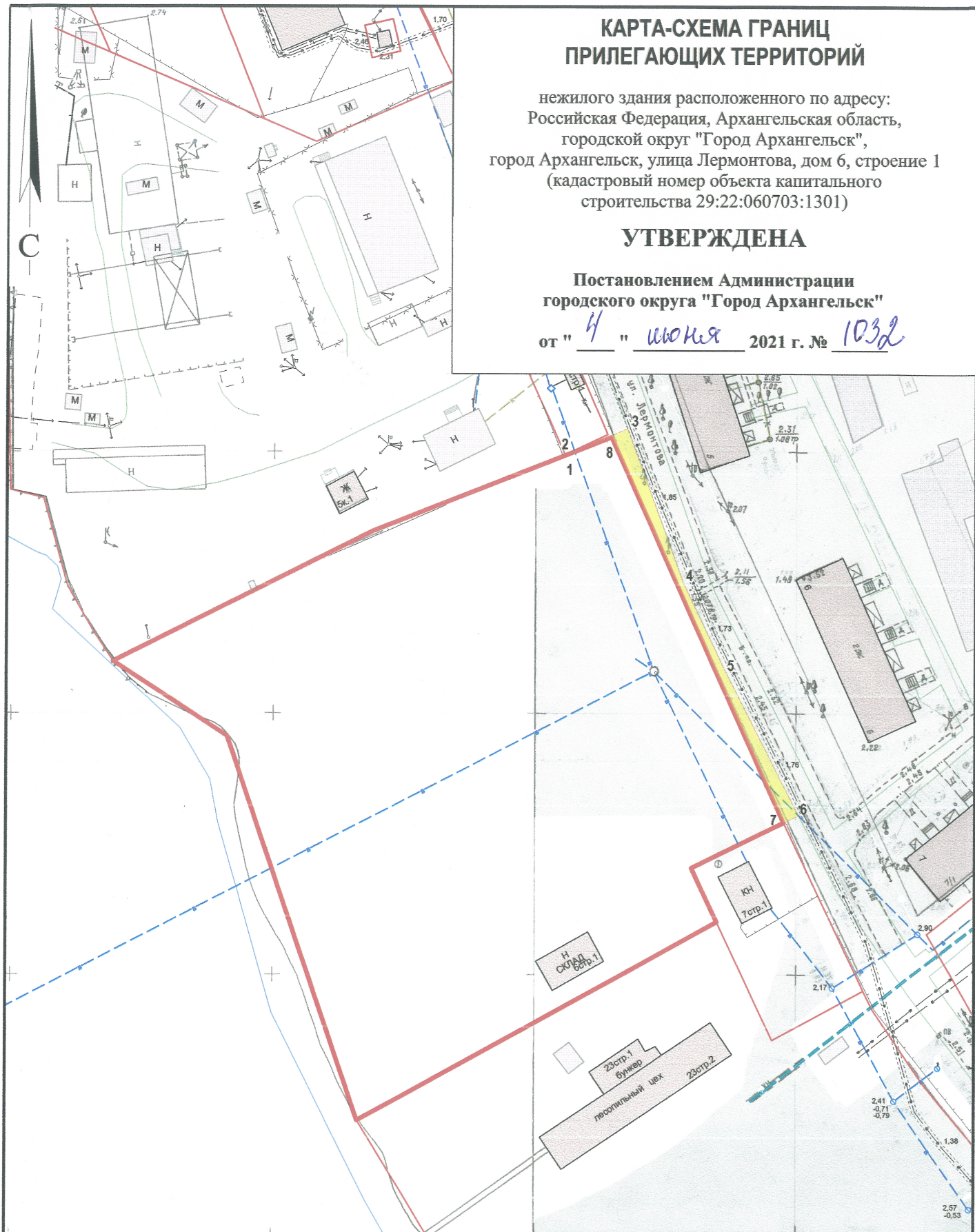
# КАРТА-СХЕМА ГРАНИЦ ПРИЛЕГАЮЩИХ ТЕРРИТОРИЙ

нежилого здания расположенного по адресу:  
Российская Федерация, Архангельская область,  
городской округ "Город Архангельск",  
город Архангельск, улица Лермонтова, дом 6, строение 1  
(кадастровый номер объекта капитального  
строительства 29:22:060703:1301)

**УТВЕРЖДЕНА**

Постановлением Администрации  
городского округа "Город Архангельск"



от " 4 " июня 2021 г. № 1032



## Система координат МСК-29

Обозначение характерных точек границ	координаты, м	
	X	Y
1	647769.04	2524703.89
2	647769.10	2524703.85
3	647774.60	2524715.51
4	647745.50	2524727.46
5	647729.86	2524735.66
6	647701.88	2524751.21
7	647700.40	2524748.46
8	647772.83	2524712.54

## УСЛОВНЫЕ ОБОЗНАЧЕНИЯ:

-  изображение границ земельного участка по  
улице Лермонтова, дом 6, строение 1
-  изображение границ прилегающих территорий

Масштаб 1 : 1000