

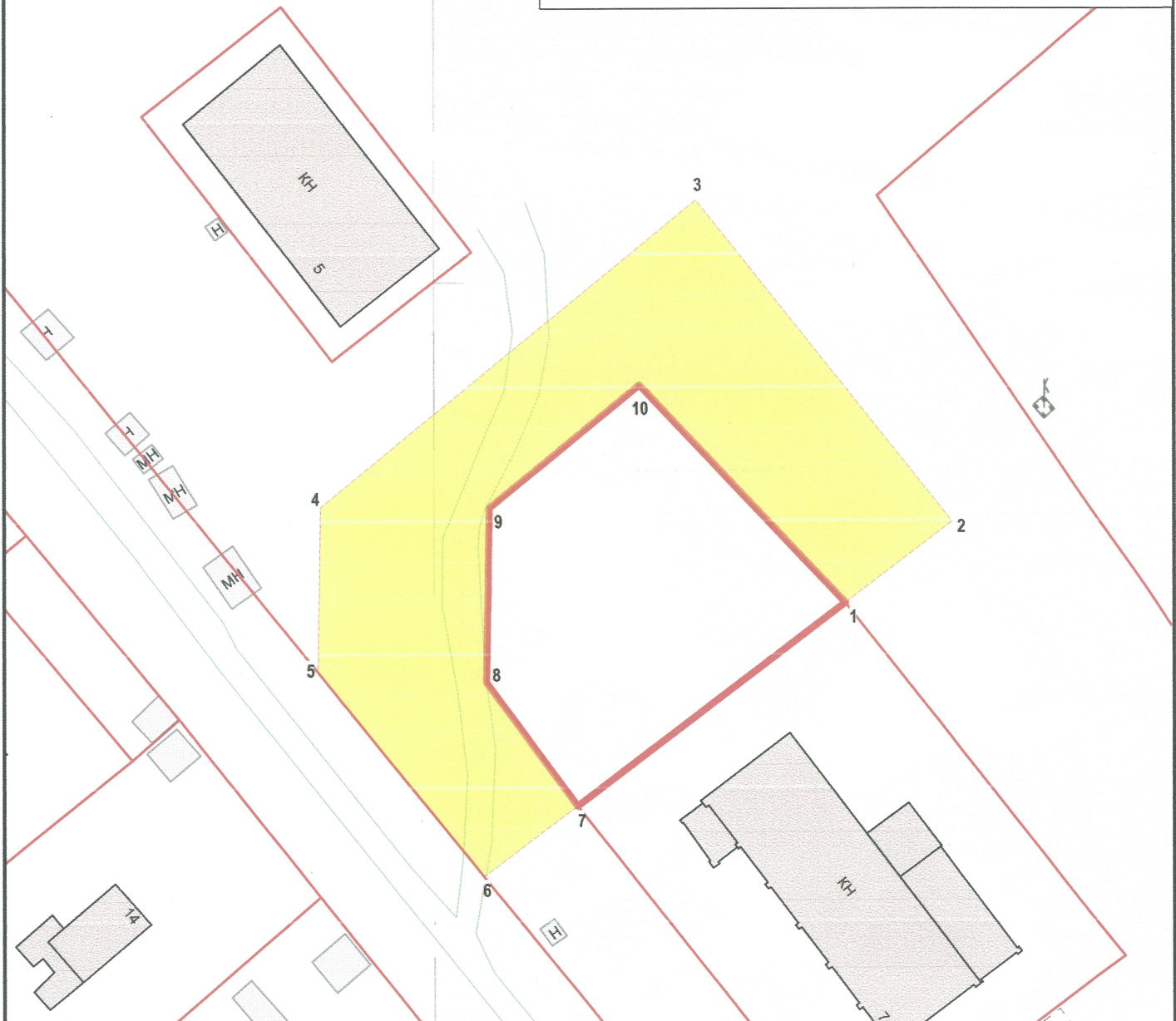
КАРТА-СХЕМА ГРАНИЦ ПРИЛЕГАЮЩИХ ТЕРРИТОРИЙ

нежилого здания расположенного по адресу:
Российская Федерация, Архангельская область,
городской округ "Город Архангельск",
город Архангельск, улица Прибрежная
(кадастровый номер земельного участка 29:22:060703:1160)

УТВЕРЖДЕНА

Постановлением Администрации
городского округа "Город Архангельск"



от " 4 " *июня* 2021 г. № *1030*



Система координат МСК-29

Обозначение характерных точек границ	координаты, м	
	X	Y
1	648232.87	2524729.24
2	648242.99	2524741.58
3	648280.12	2524709.73
4	648241.96	2524666.59
5	648222.35	2524667.00
6	648198.72	2524687.57
7	648207.51	2524698.30
8	648221.85	2524687.02
9	648242.62	2524686.58
10	648257.87	2524703.82

УСЛОВНЫЕ ОБОЗНАЧЕНИЯ:

-  изображение границ земельного участка по
улице Прибрежной
-  изображение границ прилегающих территорий

Масштаб 1 : 750