

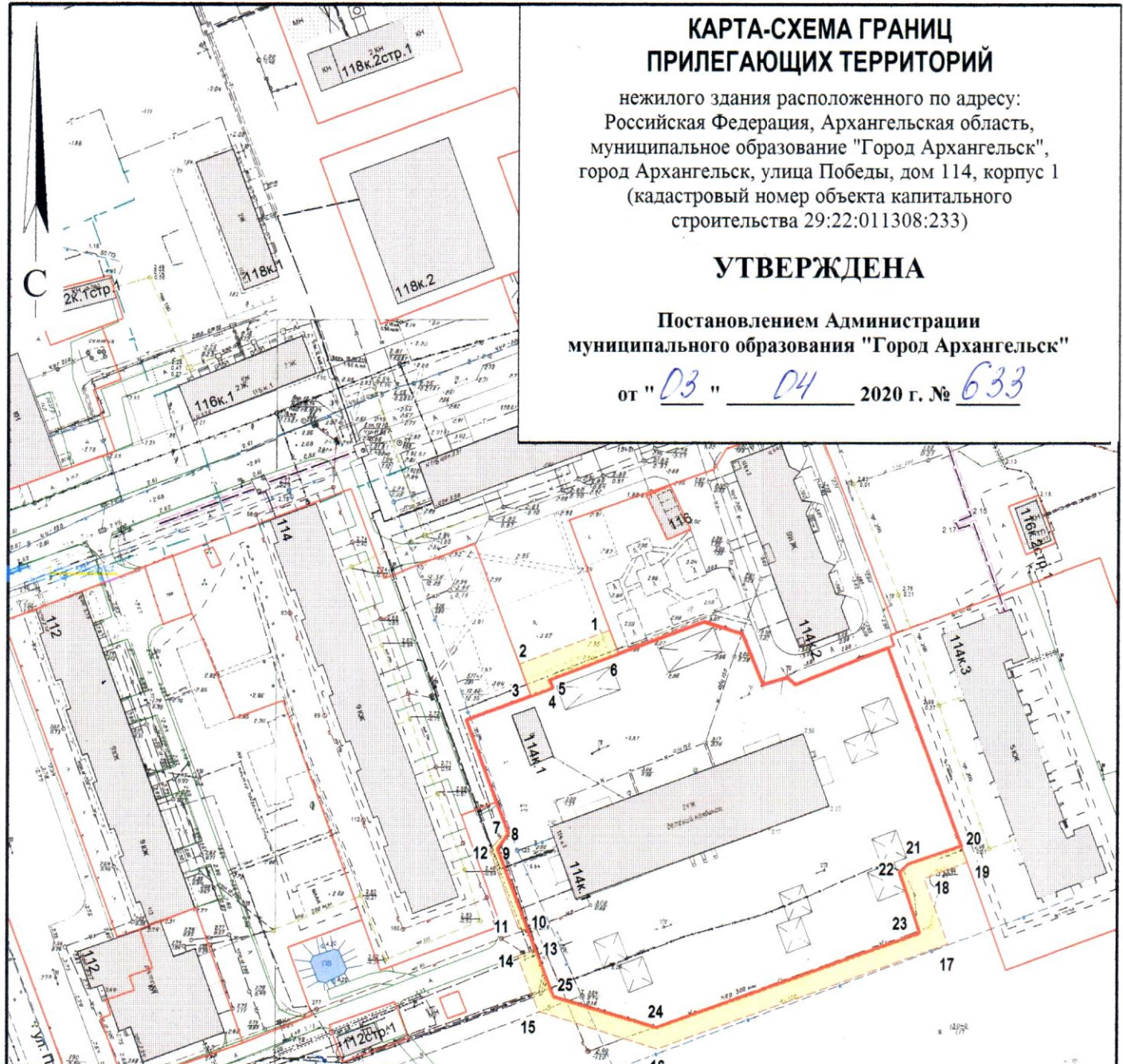
# КАРТА-СХЕМА ГРАНИЦ ПРИЛЕГАЮЩИХ ТЕРРИТОРИЙ

нежилого здания расположенного по адресу:  
Российская Федерация, Архангельская область,  
муниципальное образование "Город Архангельск",  
город Архангельск, улица Победы, дом 114, корпус 1  
(кадастровый номер объекта капитального  
строительства 29:22:011308:233)

**УТВЕРЖДЕНА**

Постановлением Администрации  
муниципального образования "Город Архангельск"



от "03" 04 2020 г. № 633



## Система координат МСК-29

Обозначение характерных точек границ	координаты, м	
	X	Y
1	666815.17	2518297.58
2	666805.78	2518275.30
3	666798.03	2518278.56
4	666800.27	2518283.92
5	666802.17	2518282.89
6	666809.46	2518299.98
7	666764.75	2518274.04
8	666763.79	2518274.43
9	666759.71	2518271.81
10	666739.72	2518280.37
11	666740.29	2518277.90
12	666759.36	2518269.86
13	666735.13	2518282.34
14	666733.26	2518277.92
15	666719.74	2518283.73
16	666711.70	2518313.71
17	666740.57	2518385.22
18	666756.60	2518378.67
19	666761.05	2518389.22
20	666765.02	2518387.60
21	666759.95	2518374.57
22	666757.97	2518372.53
23	666743.04	2518378.18
24	666716.81	2518313.20
25	666723.55	2518287.30

## УСЛОВНЫЕ ОБОЗНАЧЕНИЯ:

-  изображение границ земельного участка по  
улице Победы, дом 114, корпус 1
-  изображение границ прилегающих территорий

Масштаб 1 : 1500