

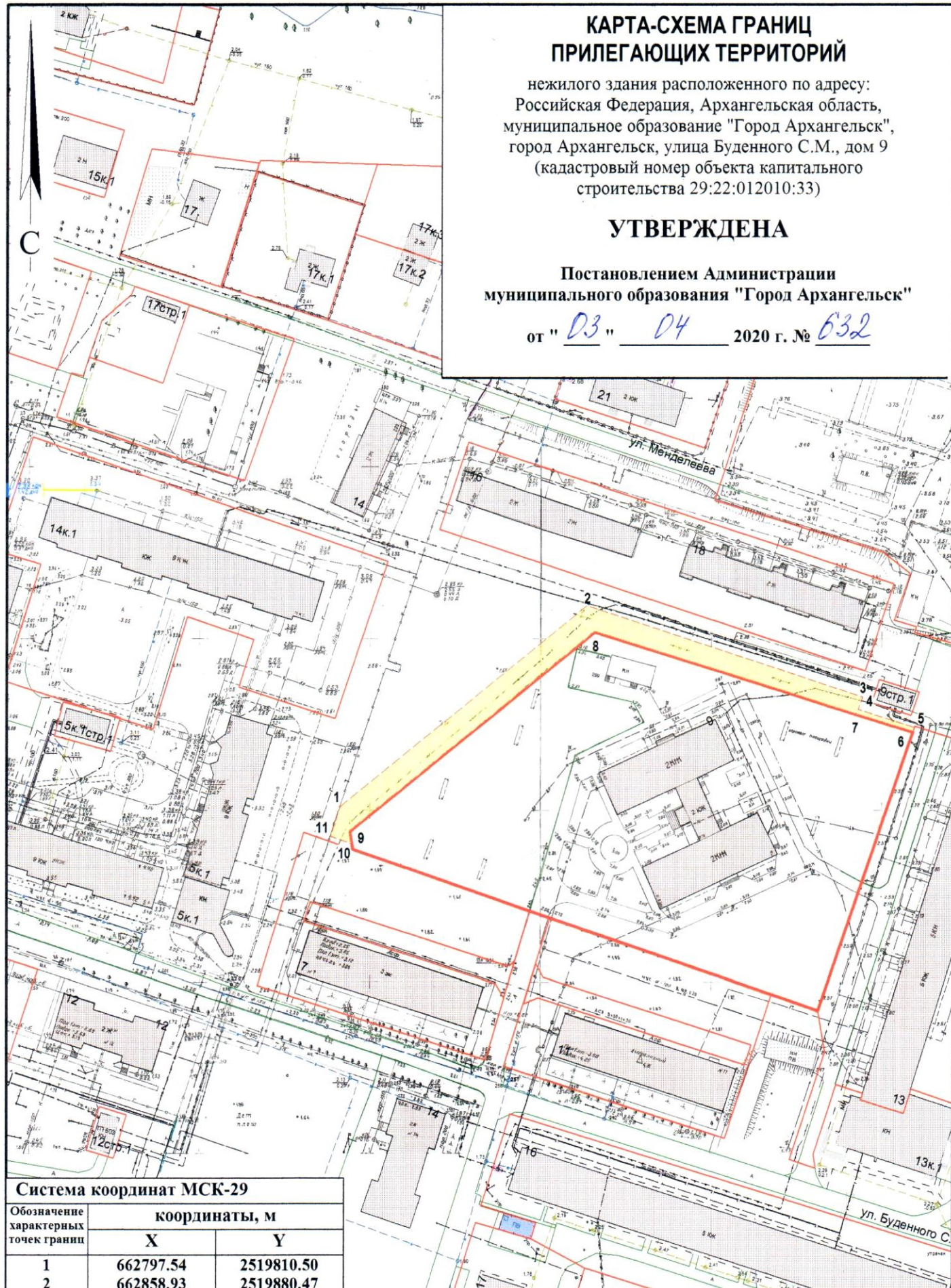
КАРТА-СХЕМА ГРАНИЦ ПРИЛЕГАЮЩИХ ТЕРРИТОРИЙ

нежилого здания расположенного по адресу:
Российская Федерация, Архангельская область,
муниципальное образование "Город Архангельск",
город Архангельск, улица Буденного С.М., дом 9
(кадастровый номер объекта капитального
строительства 29:22:012010:33)

УТВЕРЖДЕНА

Постановлением Администрации
муниципального образования "Город Архангельск"



от " 03 " 04 2020 г. № 632



Система координат МСК-29

| Обозначение характерных точек грани | координаты, м | |
|---|---------------|------------|
| | X | Y |
| 1 | 662797.54 | 2519810.50 |
| 2 | 662858.93 | 2519880.47 |
| 3 | 662835.32 | 2519962.25 |
| 4 | 662831.66 | 2519961.12 |
| 5 | 662827.06 | 2519977.75 |
| 6 | 662825.59 | 2519977.35 |
| 7 | 662830.13 | 2519960.62 |
| 8 | 662851.18 | 2519883.02 |
| 9 | 662790.22 | 2519813.54 |
| 10 | 662786.86 | 2519814.29 |
| 11 | 662788.77 | 2519808.01 |

УСЛОВНЫЕ ОБОЗНАЧЕНИЯ:

-  изображение границ земельного участка по улице Буденного С.М., дом 9
-  изображение границ прилегающих территорий

Масштаб 1 : 1500