

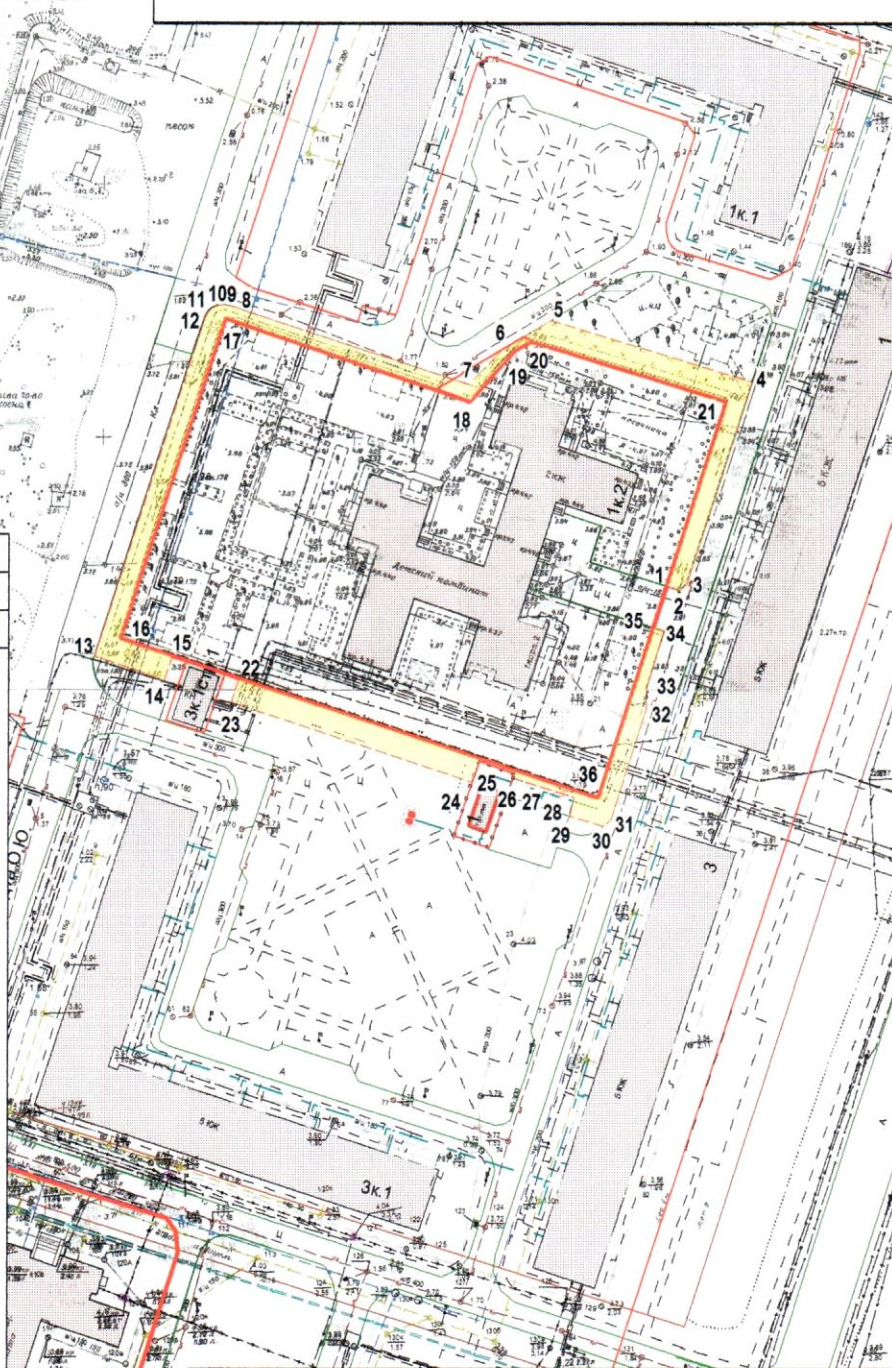
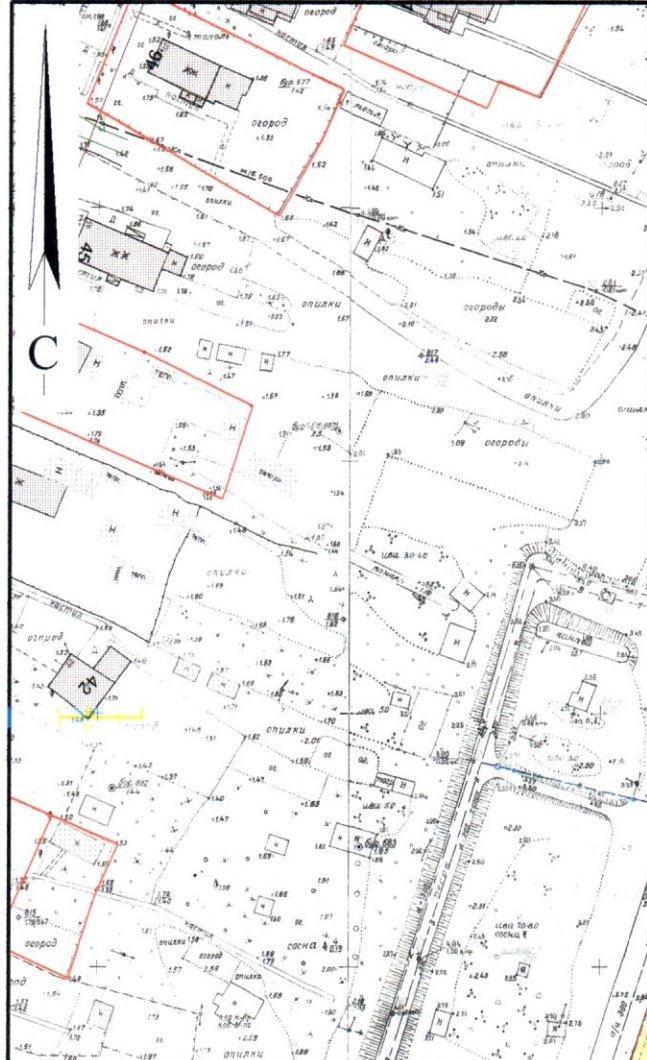
КАРТА-СХЕМА ГРАНИЦ ПРИЛЕГАЮЩИХ ТЕРРИТОРИЙ

нежилого здания расположенного по адресу:
Российская Федерация, Архангельская область,
муниципальное образование "Город Архангельск",
город Архангельск, улица Капитана Хромцова, дом 1, корпус 2
(кадастровый номер объекта капитального
строительства 29:22:011303:18)

УТВЕРЖДЕНА

Постановлением Администрации
муниципального образования "Город Архангельск"



от "03" 04 2020 г. № 619



Система координат МСК-29

Обозначение характерных точек границ	координаты, м	
	X	Y
1	669164.48	2518286.63
2	669163.79	2518289.20
3	669165.13	2518290.63
4	669205.51	2518301.95
5	669216.19	2518261.36
6	669210.12	2518252.04
7	669202.87	2518245.60
8	669216.49	2518198.00
9	669216.73	2518196.12
10	669216.50	2518194.74
11	669215.72	2518193.55
12	669214.38	2518192.68
13	669146.16	2518173.32
14	669142.11	2518187.36
15	669146.93	2518188.82
16	669149.95	2518178.34
17	669214.04	2518196.59
18	669199.48	2518245.98
19	669209.83	2518254.22
20	669211.85	2518257.72
21	669201.50	2518297.01
22	669143.05	2518202.29
23	669138.22	2518200.86
24	669124.23	2518249.43
25	669128.44	2518250.81
26	669126.33	2518257.81
27	669125.46	2518257.55
28	669122.11	2518269.91
29	669118.39	2518269.14
30	669116.59	2518275.91
31	669118.11	2518277.43
32	669140.21	2518283.52
33	669143.91	2518283.43
34	669155.64	2518286.42
35	669156.22	2518284.32
36	669122.14	2518274.76

УСЛОВНЫЕ ОБОЗНАЧЕНИЯ:

-  изображение границ земельного участка по улице Капитана Хромцова, дом 1, корпус 2
-  изображение границ прилегающих территорий

Масштаб 1 : 1500