

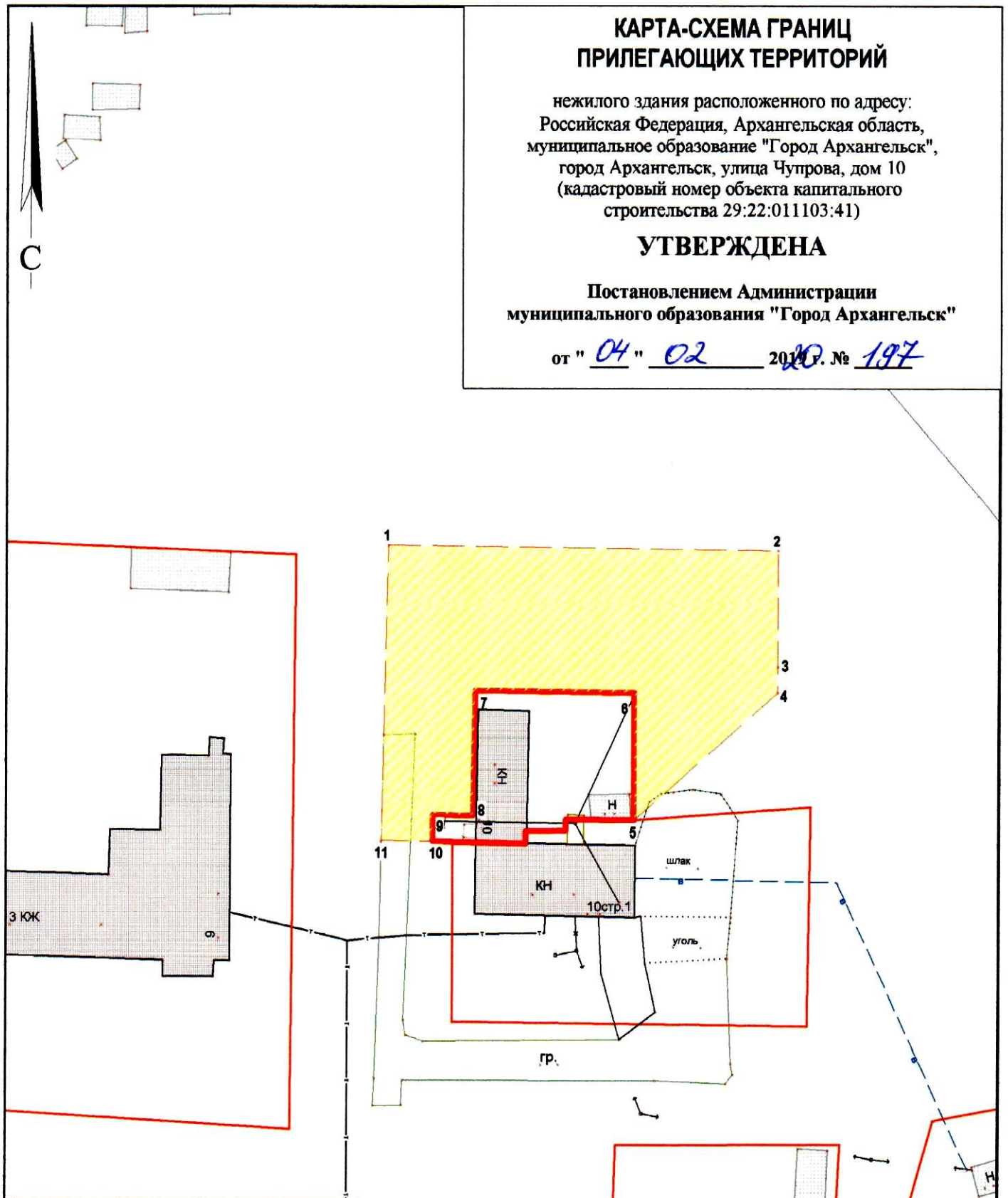
КАРТА-СХЕМА ГРАНИЦ ПРИЛЕГАЮЩИХ ТЕРРИТОРИЙ

нежилого здания расположенного по адресу:
Российская Федерация, Архангельская область,
муниципальное образование "Город Архангельск",
город Архангельск, улица Чупрова, дом 10
(кадастровый номер объекта капитального
строительства 29:22:011103:41)

УТВЕРЖДЕНА

Постановлением Администрации
муниципального образования "Город Архангельск"



от " 04 " 02 2014 г. № 197



Система координат МСК-29

Обозначение характерных точек границ	координаты, м	
	X	Y
1	666934.54	2517222.47
2	666935.88	2517276.92
3	666919.73	2517277.53
4	666916.13	2517277.66
5	666897.41	2517258.34
6	666915.39	2517257.67
7	666914.84	2517235.45
8	666897.20	2517235.82
9	666897.11	2517230.23
10	666893.46	2517230.36
11	666893.36	2517223.18

УСЛОВНЫЕ ОБОЗНАЧЕНИЯ:

-  изображение границ земельного участка по улице Чупрова, дом 10
-  изображение границ прилегающих территорий

Масштаб 1 : 750