

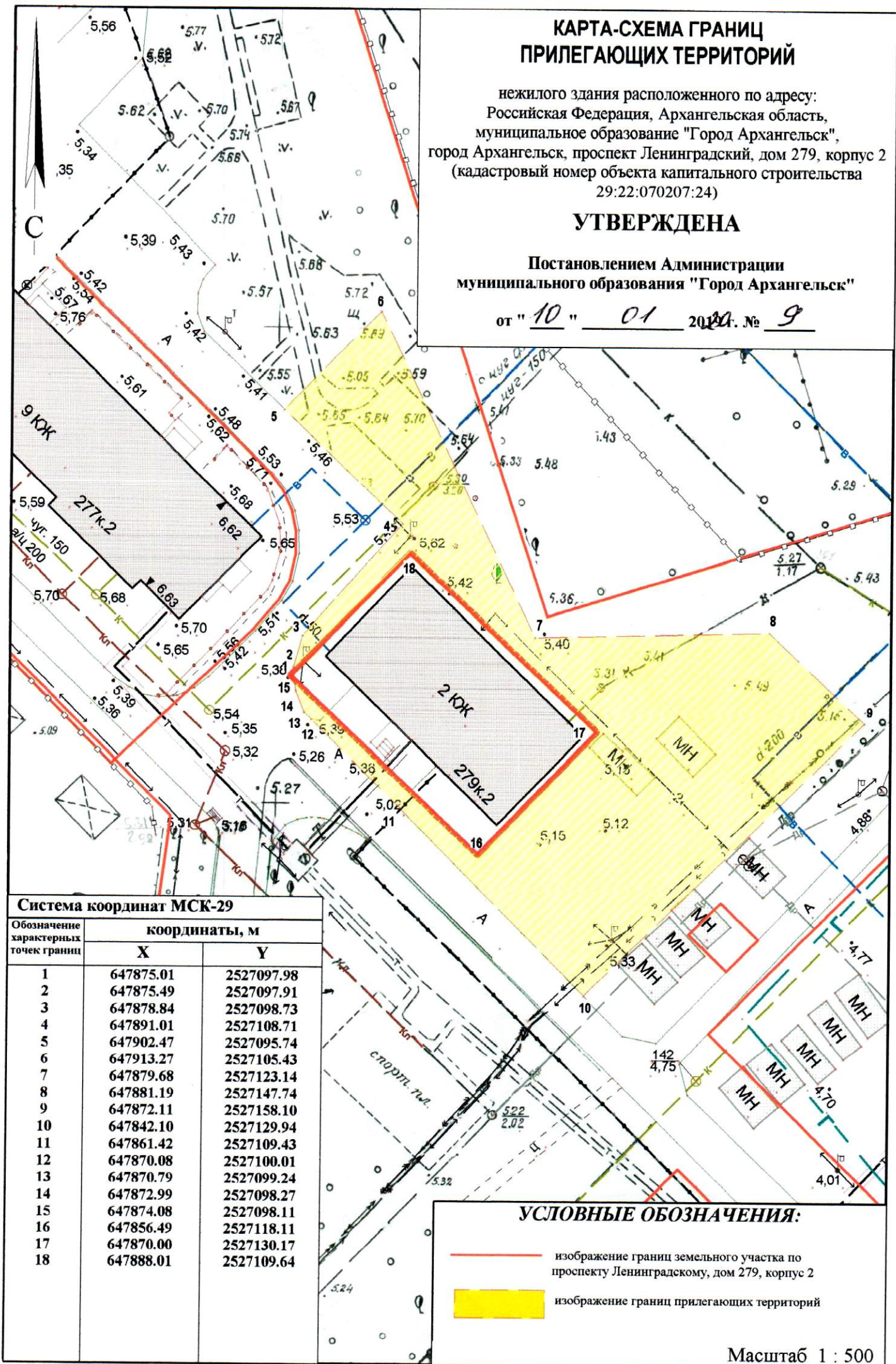
КАРТА-СХЕМА ГРАНИЦ ПРИЛЕГАЮЩИХ ТЕРРИТОРИЙ

нежилого здания расположенного по адресу:
Российская Федерация, Архангельская область,
муниципальное образование "Город Архангельск",
город Архангельск, проспект Ленинградский, дом 279, корпус 2
(кадастровый номер объекта капитального строительства
29:22:070207:24)

УТВЕРЖДЕНА

Постановлением Администрации
муниципального образования "Город Архангельск"



от "10" 01 2020 г. № 9



Система координат МСК-29

Обозначение характерных точек границ	координаты, м	
	X	Y
1	647875.01	2527097.98
2	647875.49	2527097.91
3	647878.84	2527098.73
4	647891.01	2527108.71
5	647902.47	2527095.74
6	647913.27	2527105.43
7	647879.68	2527123.14
8	647881.19	2527147.74
9	647872.11	2527158.10
10	647842.10	2527129.94
11	647861.42	2527109.43
12	647870.08	2527100.01
13	647870.79	2527099.24
14	647872.99	2527098.27
15	647874.08	2527098.11
16	647856.49	2527118.11
17	647870.00	2527130.17
18	647888.01	2527109.64

УСЛОВНЫЕ ОБОЗНАЧЕНИЯ:

-  изображение границ земельного участка по проспекту Ленинградскому, дом 279, корпус 2
-  изображение границ прилегающих территорий

Масштаб 1 : 500