

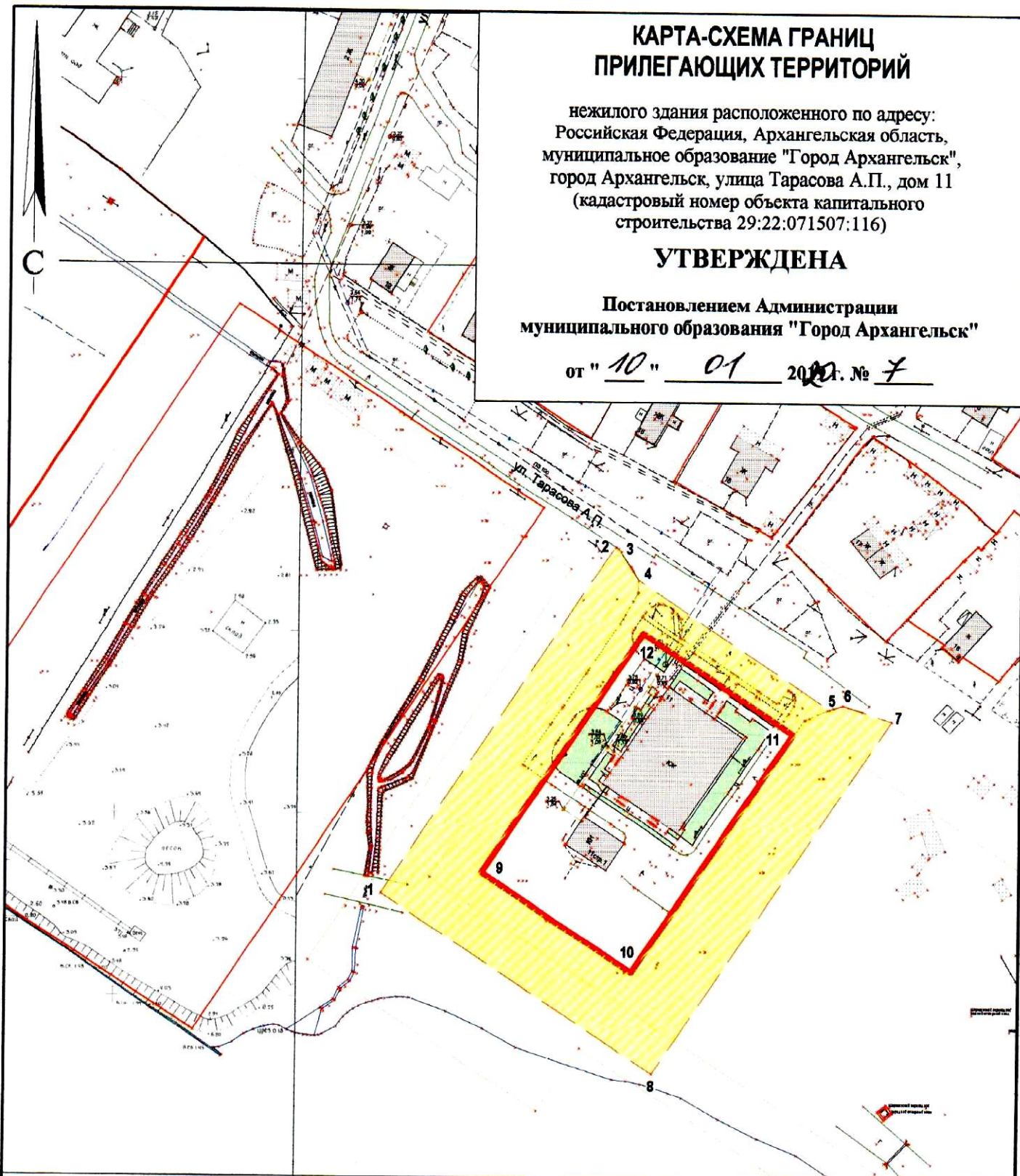
КАРТА-СХЕМА ГРАНИЦ ПРИЛЕГАЮЩИХ ТЕРРИТОРИЙ

нежилого здания расположенного по адресу:
Российская Федерация, Архангельская область,
муниципальное образование "Город Архангельск",
город Архангельск, улица Тарасова А.П., дом 11
(кадастровый номер объекта капитального
строительства 29:22:071507:116)

УТВЕРЖДЕНА

Постановлением Администрации
муниципального образования "Город Архангельск"



от " 10 " 01 2010 г. № 7



Система координат МСК-29

Обозначение характерных точек границ	координаты, м	
	X	Y
1	645843.27	2528548.14
2	645940.86	2528607.98
3	645940.40	2528608.77
4	645931.69	2528614.73
5	645898.82	2528668.60
6	645900.14	2528672.22
7	645896.29	2528685.69
8	645796.66	2528624.61
9	645850.00	2528575.31
10	645824.22	2528617.62
11	645891.61	2528658.94
12	645917.39	2528616.63

УСЛОВНЫЕ ОБОЗНАЧЕНИЯ:

-  изображение границ земельного участка по
улице Тарасова А.П., дом 11
-  изображение границ прилегающих территорий

Масштаб 1 : 1500