

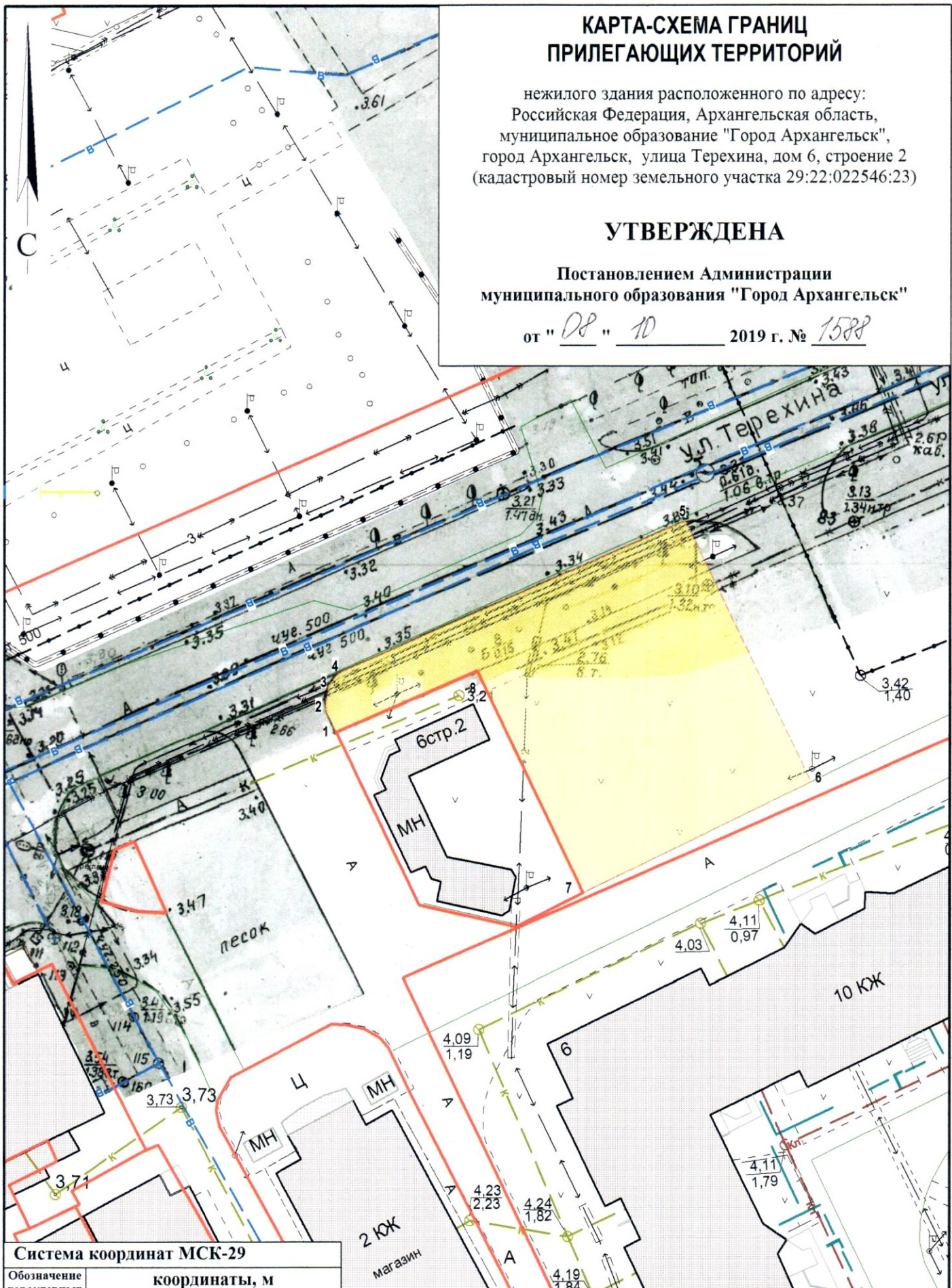
# КАРТА-СХЕМА ГРАНИЦ ПРИЛЕГАЮЩИХ ТЕРРИТОРИЙ

нежилого здания расположенного по адресу:  
Российская Федерация, Архангельская область,  
муниципальное образование "Город Архангельск",  
город Архангельск, улица Терехина, дом 6, строение 2  
(кадастровый номер земельного участка 29:22:022546:23)

**УТВЕРЖДЕНА**

Постановлением Администрации  
муниципального образования "Город Архангельск"



от " 08 " 10 2019 г. № 1588



## Система координат МСК-29

Обозначение характерных точек границ	координаты, м	
	X	Y
1	655531.51	2518710.85
2	655533.62	2518709.72
3	655536.03	2518709.91
4	655537.28	2518710.89
5	655553.32	2518744.20
6	655528.41	2518757.51
7	655516.82	2518735.63
8	655537.97	2518724.44

## УСЛОВНЫЕ ОБОЗНАЧЕНИЯ:

-  изображение границ земельного участка по ул. Терехина, дом 6, строение 2
-  изображение границ прилегающих территорий

Масштаб 1 : 500