

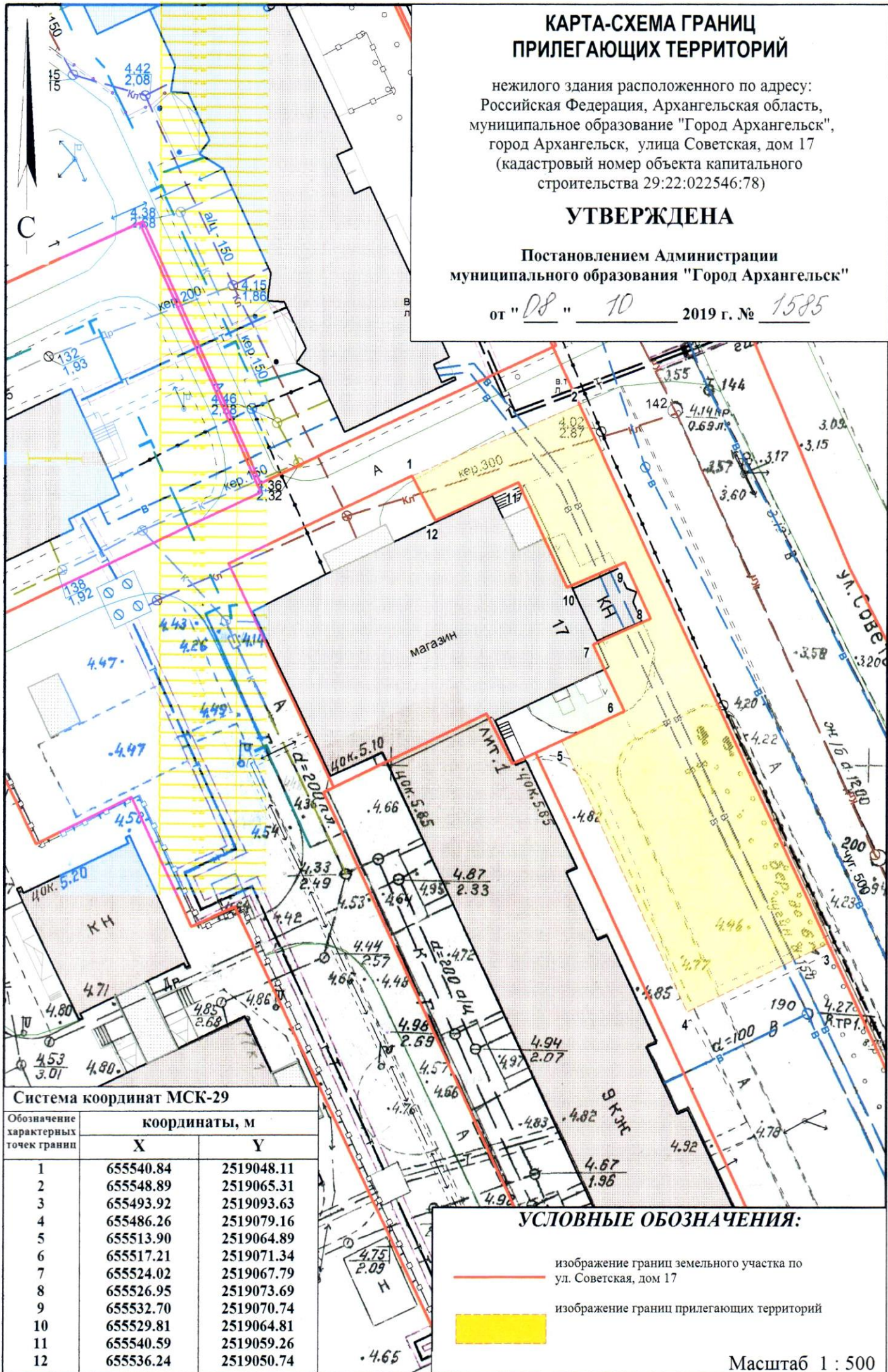
# КАРТА-СХЕМА ГРАНИЦ ПРИЛЕГАЮЩИХ ТЕРРИТОРИЙ

нежилого здания расположенного по адресу:  
Российская Федерация, Архангельская область,  
муниципальное образование "Город Архангельск",  
город Архангельск, улица Советская, дом 17  
(кадастровый номер объекта капитального  
строительства 29:22:022546:78)

**УТВЕРЖДЕНА**

Постановлением Администрации  
муниципального образования "Город Архангельск"



от " 08 " 10 2019 г. № 1585



## Система координат МСК-29

Обозначение характерных точек границ	координаты, м	
	X	Y
1	655540.84	2519048.11
2	655548.89	2519065.31
3	655493.92	2519093.63
4	655486.26	2519079.16
5	655513.90	2519064.89
6	655517.21	2519071.34
7	655524.02	2519067.79
8	655526.95	2519073.69
9	655532.70	2519070.74
10	655529.81	2519064.81
11	655540.59	2519059.26
12	655536.24	2519050.74

## УСЛОВНЫЕ ОБОЗНАЧЕНИЯ:

-  изображение границ земельного участка по ул. Советская, дом 17
-  изображение границ прилегающих территорий

Масштаб 1 : 500