

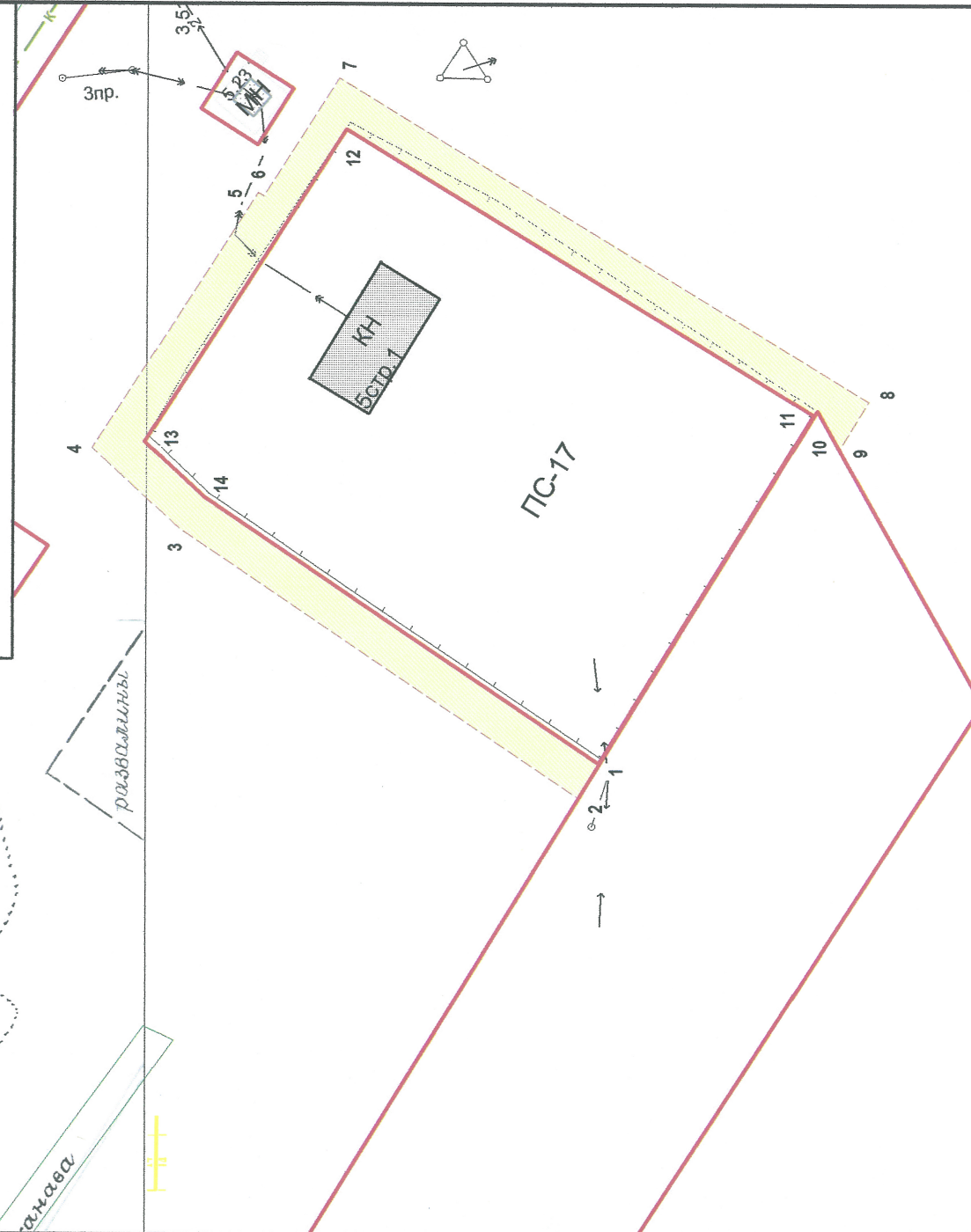
КАРТА-СХЕМА ГРАНИЦ ПРИЛЕГАЮЩИХ ТЕРРИТОРИЙ

нежилого здания расположенного по адресу:
Российская Федерация, Архангельская область,
муниципальное образование "Город Архангельск",
город Архангельск, улица Центральная, дом 5, стр. 1
(кадастровый номер объекта капитального строительства
29:22:081304:55)

УТВЕРЖДЕНА



Постановлением Администрации
муниципального образования "Город Архангельск"

от " 09 " 09 2019 г. № 134Н



Система координат МСК-29		
Обозначение характерных точек границ	координаты, м	
	X	Y
1	642382.31	2532600.43
2	642383.73	2532597.78
3	642414.39	2532616.79
4	642421.13	2532622.57
5	642409.54	2532642.26
6	642409.13	2532642.02
7	642403.80	2532651.14
8	642363.14	2532628.39
9	642365.21	2532624.72
10	642366.97	2532627.58
11	642367.23	2532627.24
12	642403.09	2532647.30
13	642417.27	2532623.21
14	642412.61	2532619.22

УСЛОВНЫЕ ОБОЗНАЧЕНИЯ:

-  изображение границ земельного участка по ул. Центральная, дом 5, стр. 1
-  изображение границ прилегающих территорий

Масштаб 1 : 500