

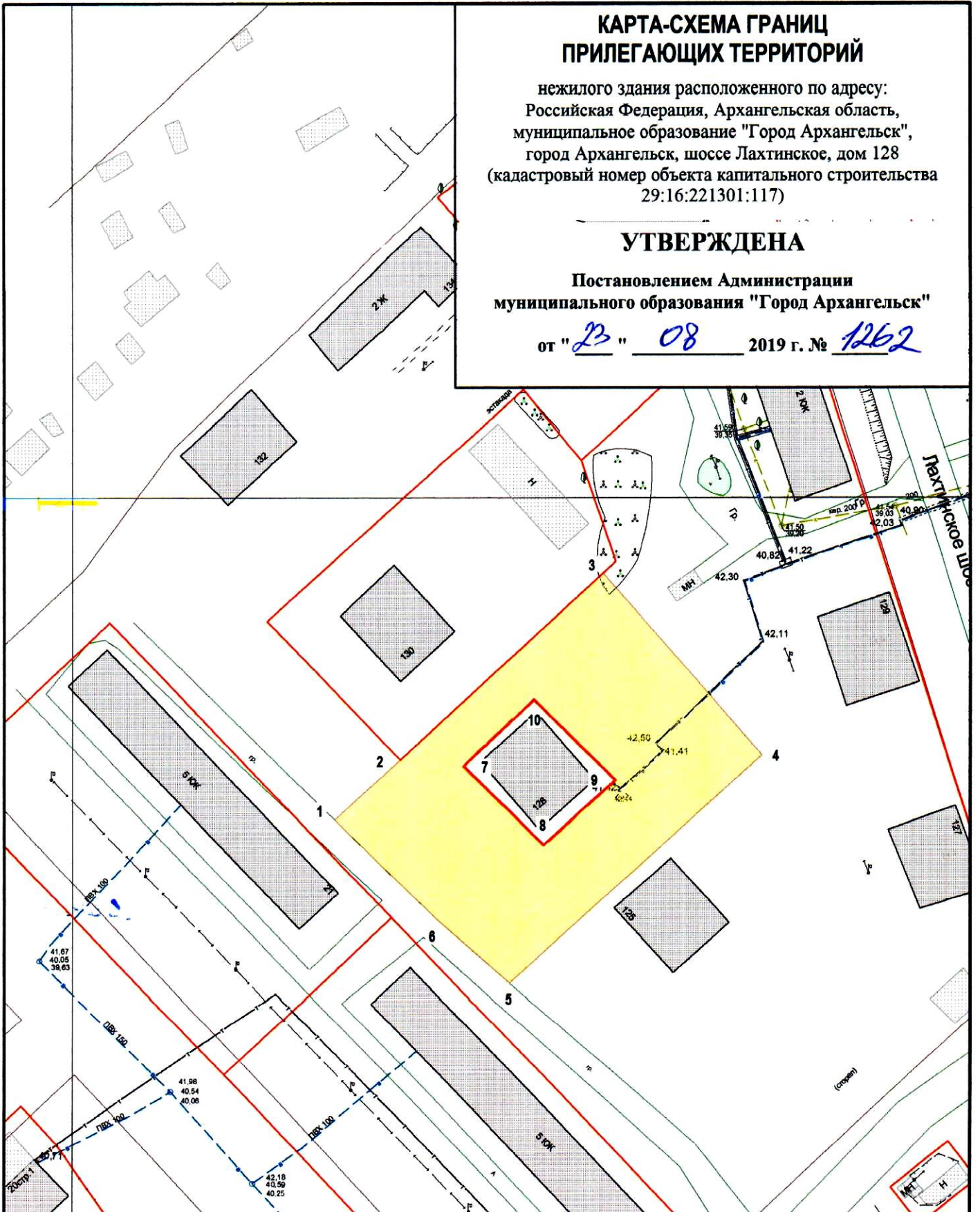
# КАРТА-СХЕМА ГРАНИЦ ПРИЛЕГАЮЩИХ ТЕРРИТОРИЙ

нежилого здания расположенного по адресу:  
Российская Федерация, Архангельская область,  
муниципальное образование "Город Архангельск",  
город Архангельск, шоссе Лахтинское, дом 128  
(кадастровый номер объекта капитального строительства  
29:16:221301:117)

**УТВЕРЖДЕНА**

Постановлением Администрации  
муниципального образования "Город Архангельск"



от " 23 " 08 2019 г. № 1262



## Система координат МСК-29

Обозначение характерных точек границ	координаты, м	
	X	Y
1	638314.68	2525109.61
2	638326.69	2525121.66
3	638363.97	2525159.07
4	638330.27	2525190.82
5	638284.63	2525144.19
6	638296.33	2525129.73
7	638325.96	2525133.72
8	638311.33	2525149.69
9	638324.41	2525163.07
10	638339.23	2525146.82

## УСЛОВНЫЕ ОБОЗНАЧЕНИЯ:

-  изображение границ земельного участка по шоссе Лахтинское, дом 128
-  изображение границ прилегающих территорий

Масштаб 1 : 1000