

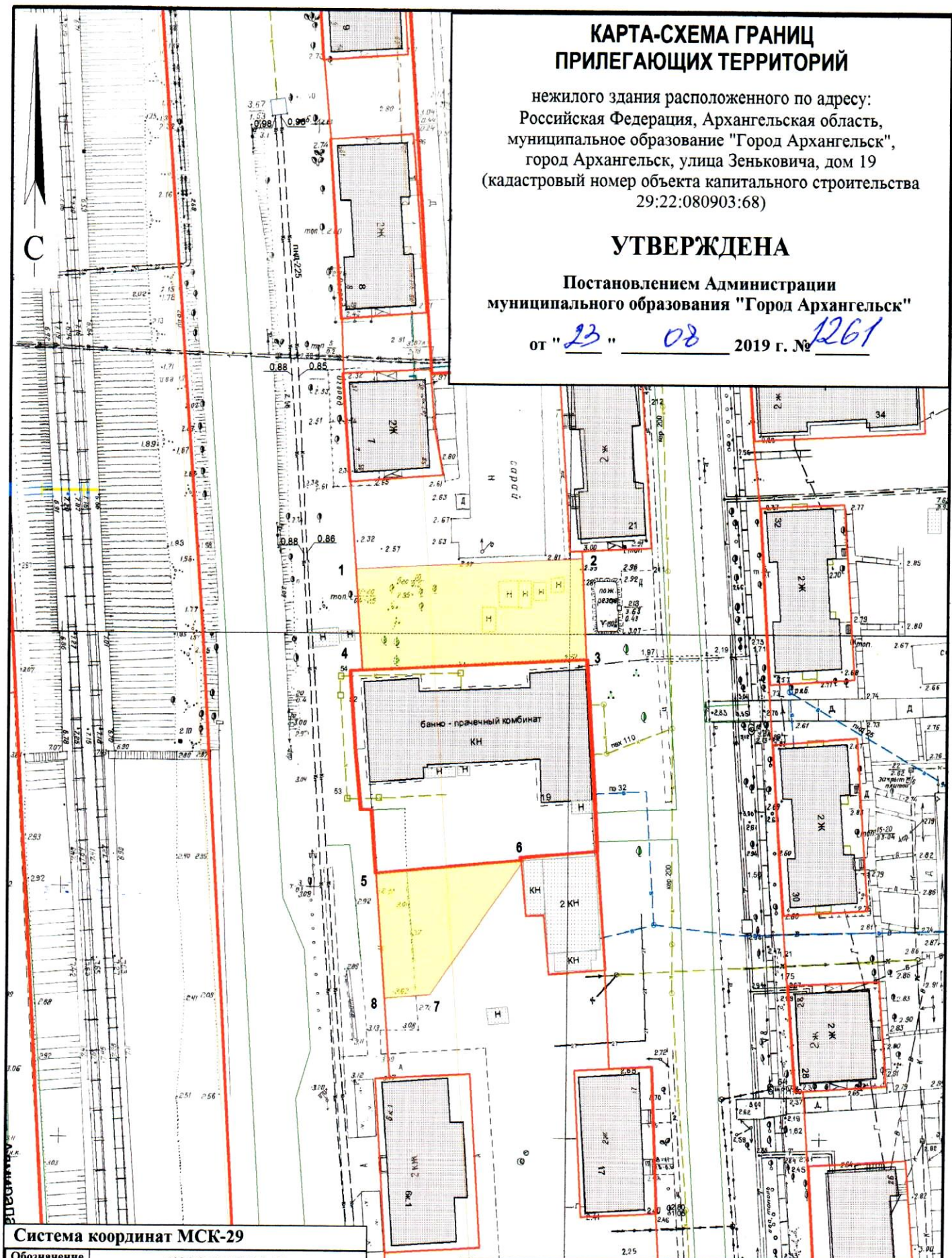
КАРТА-СХЕМА ГРАНИЦ ПРИЛЕГАЮЩИХ ТЕРРИТОРИЙ

нежилого здания расположенного по адресу:
Российская Федерация, Архангельская область,
муниципальное образование "Город Архангельск",
город Архангельск, улица Зеньковича, дом 19
(кадастровый номер объекта капитального строительства
29:22:080903:68)

УТВЕРЖДЕНА

Постановлением Администрации
муниципального образования "Город Архангельск"



от "23" 08 2019 г. № 1261



Система координат МСК-29

Обозначение характерных точек границы	координаты, м	
	X	Y
1	644834.32	2523516.79
2	644838.42	2523561.24
3	644818.49	2523562.98
4	644814.44	2523518.98
5	644834.32	2523516.79
6	644838.42	2523561.24
7	644818.49	2523562.98
8	644814.44	2523518.98

УСЛОВНЫЕ ОБОЗНАЧЕНИЯ:

-  изображение границ земельного участка по ул. Зеньковича, дом 19
-  изображение границ прилегающих территорий

Масштаб 1 : 1000