

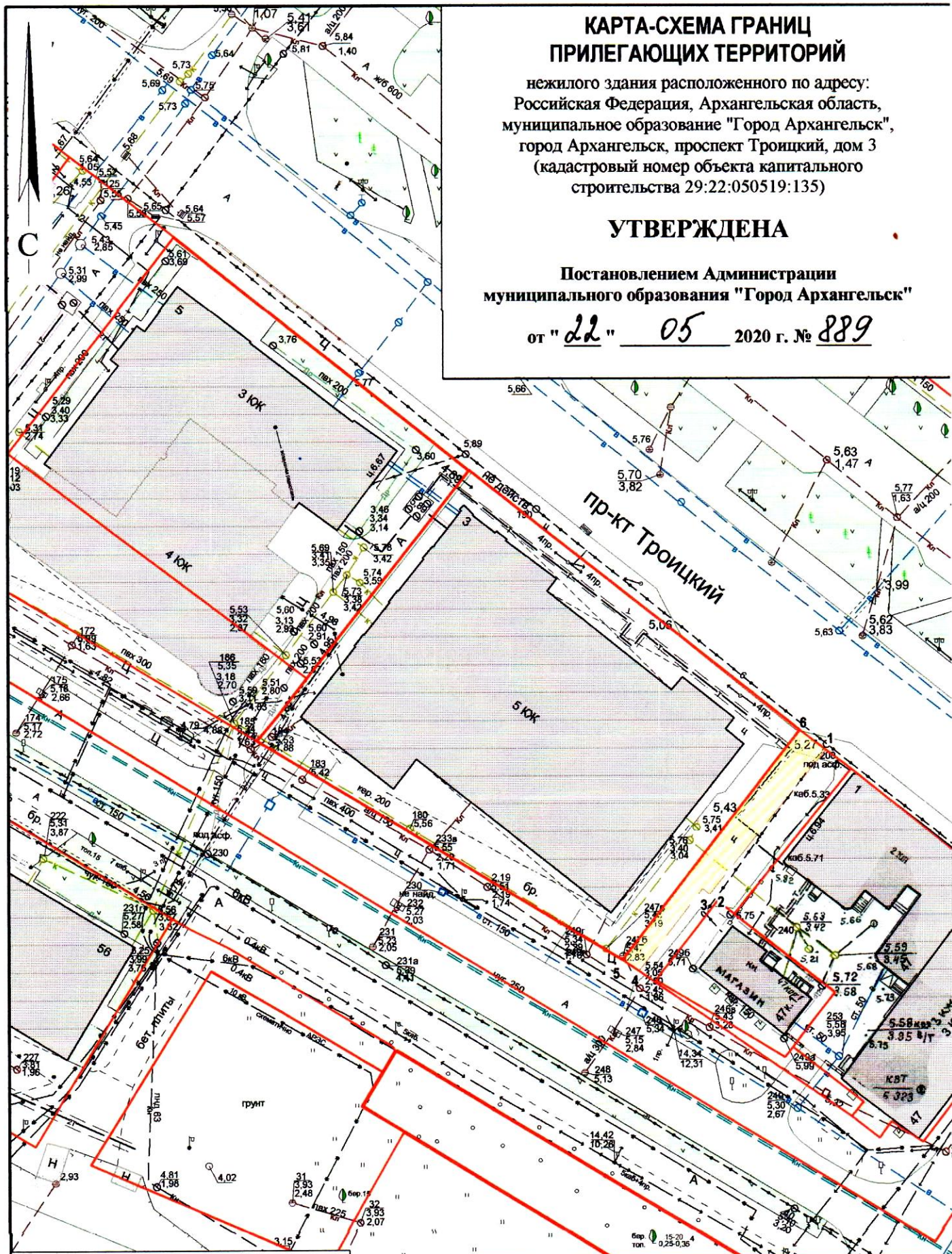
КАРТА-СХЕМА ГРАНИЦ ПРИЛЕГАЮЩИХ ТЕРРИТОРИЙ

нежилого здания расположенного по адресу:
Российская Федерация, Архангельская область,
муниципальное образование "Город Архангельск",
город Архангельск, проспект Троицкий, дом 3
(кадастровый номер объекта капитального
строительства 29:22:050519:135)

УТВЕРЖДЕНА

Постановлением Администрации
муниципального образования "Город Архангельск"



от "22" 05 2020 г. № 889



Система координат МСК-29

Обозначение характерных точек границ	координаты, м	
	X	Y
1	650505.40	2520043.17
2	650483.72	2520026.93
3	650484.48	2520025.87
4	650472.16	2520017.01
5	650473.72	2520014.54
6	650508.15	2520039.26

УСЛОВНЫЕ ОБОЗНАЧЕНИЯ:

-  изображение границ земельного участка по проспекту Троицкому, дом 3
-  изображение границ прилегающих территорий

Масштаб 1 : 750