

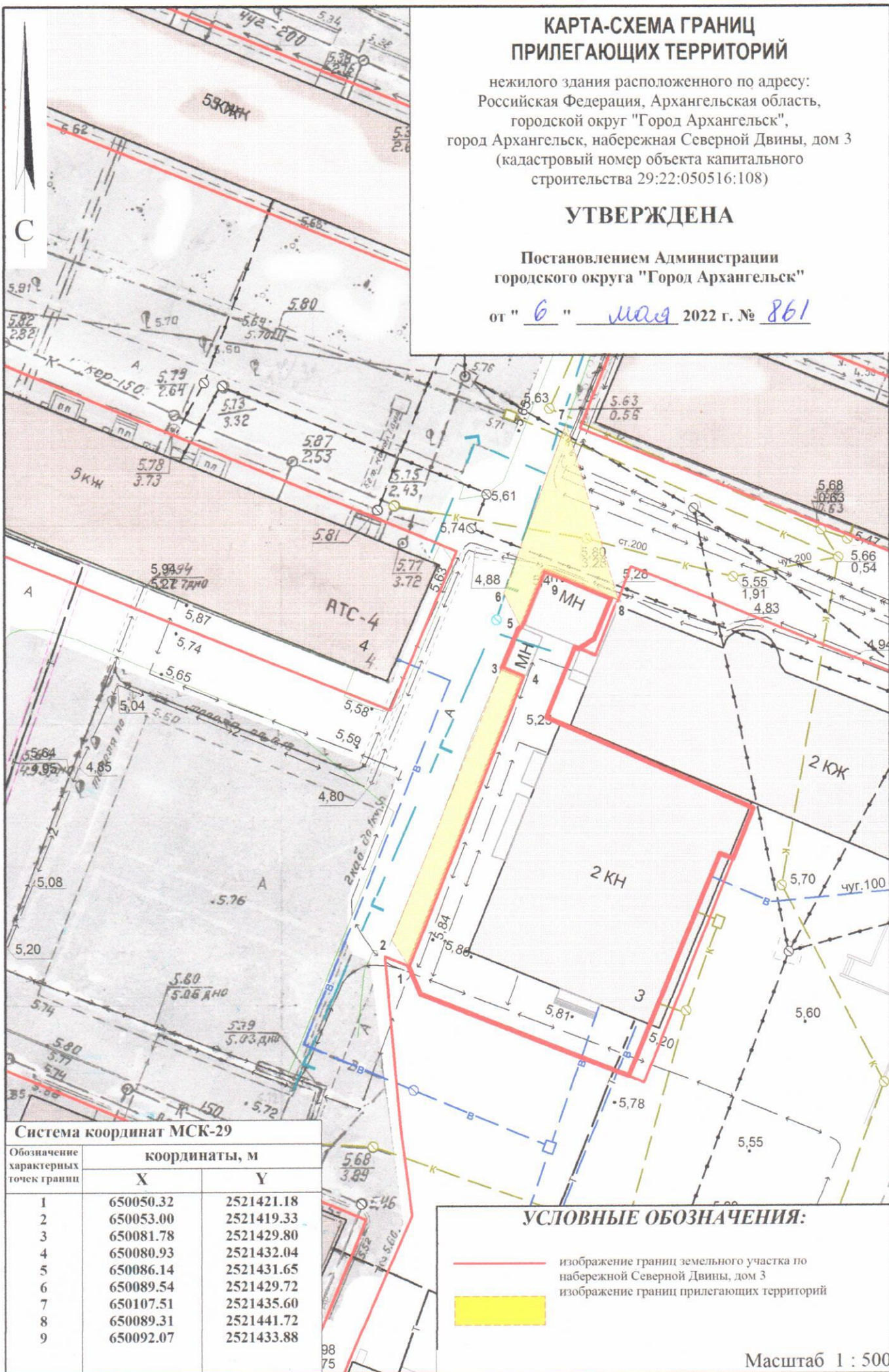
КАРТА-СХЕМА ГРАНИЦ ПРИЛЕГАЮЩИХ ТЕРРИТОРИЙ

нежилого здания расположенного по адресу:
Российская Федерация, Архангельская область,
городской округ "Город Архангельск",
город Архангельск, набережная Северной Двины, дом 3
(кадастровый номер объекта капитального
строительства 29:22:050516:108)

УТВЕРЖДЕНА

Постановлением Администрации
городского округа "Город Архангельск"



от " 6 " мая 2022 г. № 861



Система координат МСК-29

Обозначение характерных точек границы	координаты, м	
	X	Y
1	650050.32	2521421.18
2	650053.00	2521419.33
3	650081.78	2521429.80
4	650080.93	2521432.04
5	650086.14	2521431.65
6	650089.54	2521429.72
7	650107.51	2521435.60
8	650089.31	2521441.72
9	650092.07	2521433.88

УСЛОВНЫЕ ОБОЗНАЧЕНИЯ:

-  изображение границ земельного участка по набережной Северной Двины, дом 3
-  изображение границ прилегающих территорий

Масштаб 1 : 500