

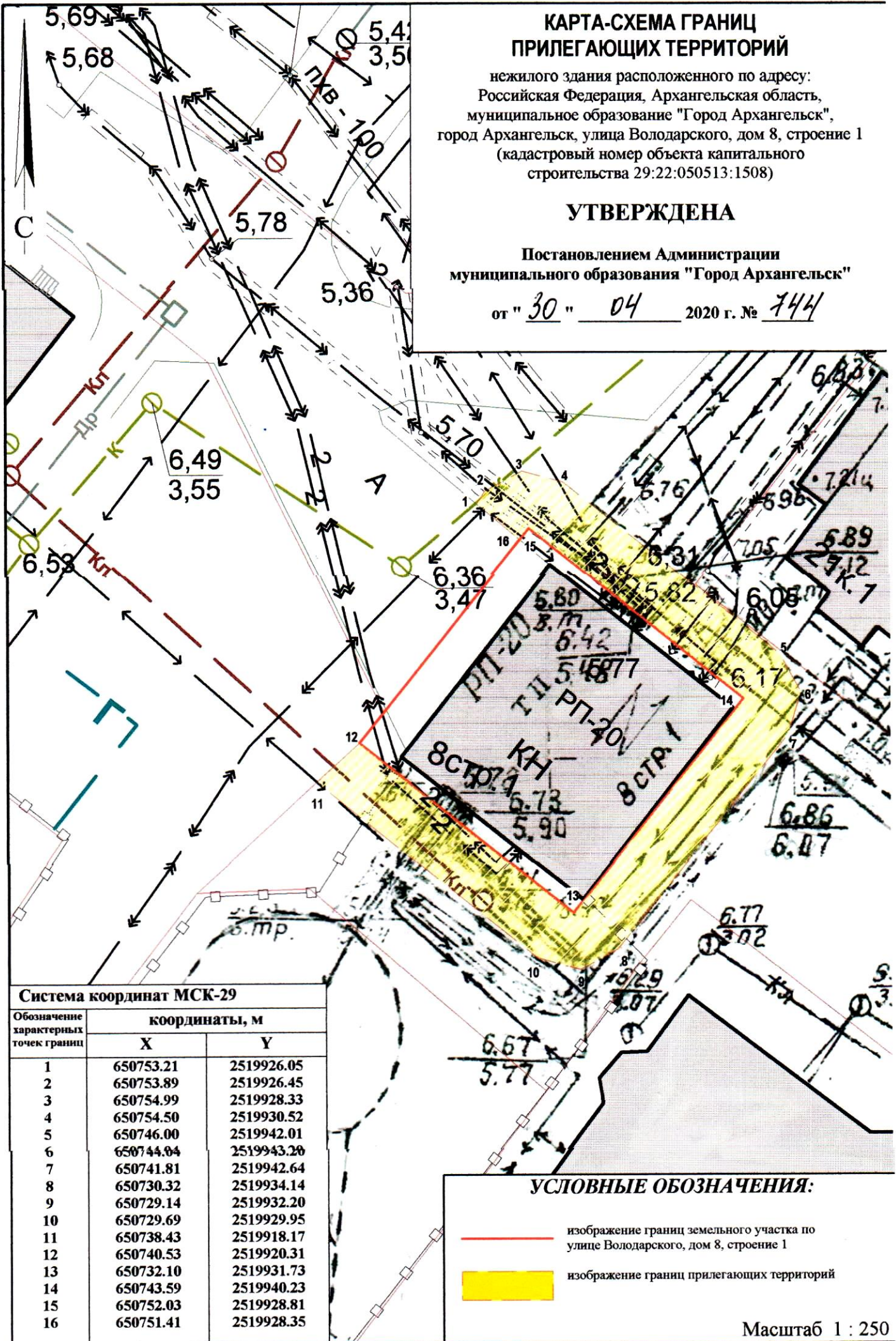
# КАРТА-СХЕМА ГРАНИЦ ПРИЛЕГАЮЩИХ ТЕРРИТОРИЙ

нежилого здания расположенного по адресу:  
Российская Федерация, Архангельская область,  
муниципальное образование "Город Архангельск",  
город Архангельск, улица Володарского, дом 8, строение 1  
(кадастровый номер объекта капитального  
строительства 29:22:050513:1508)

**УТВЕРЖДЕНА**

Постановлением Администрации  
муниципального образования "Город Архангельск"



от "30" 04 2020 г. № 744



### Система координат МСК-29

Обозначение характерных точек границы	координаты, м	
	X	Y
1	650753.21	2519926.05
2	650753.89	2519926.45
3	650754.99	2519928.33
4	650754.50	2519930.52
5	650746.00	2519942.01
6	650744.04	2519943.20
7	650741.81	2519942.64
8	650730.32	2519934.14
9	650729.14	2519932.20
10	650729.69	2519929.95
11	650738.43	2519918.17
12	650740.53	2519920.31
13	650732.10	2519931.73
14	650743.59	2519940.23
15	650752.03	2519928.81
16	650751.41	2519928.35

### УСЛОВНЫЕ ОБОЗНАЧЕНИЯ:

-  изображение границ земельного участка по улице Володарского, дом 8, строение 1
-  изображение границ прилегающих территорий

Масштаб 1 : 250