

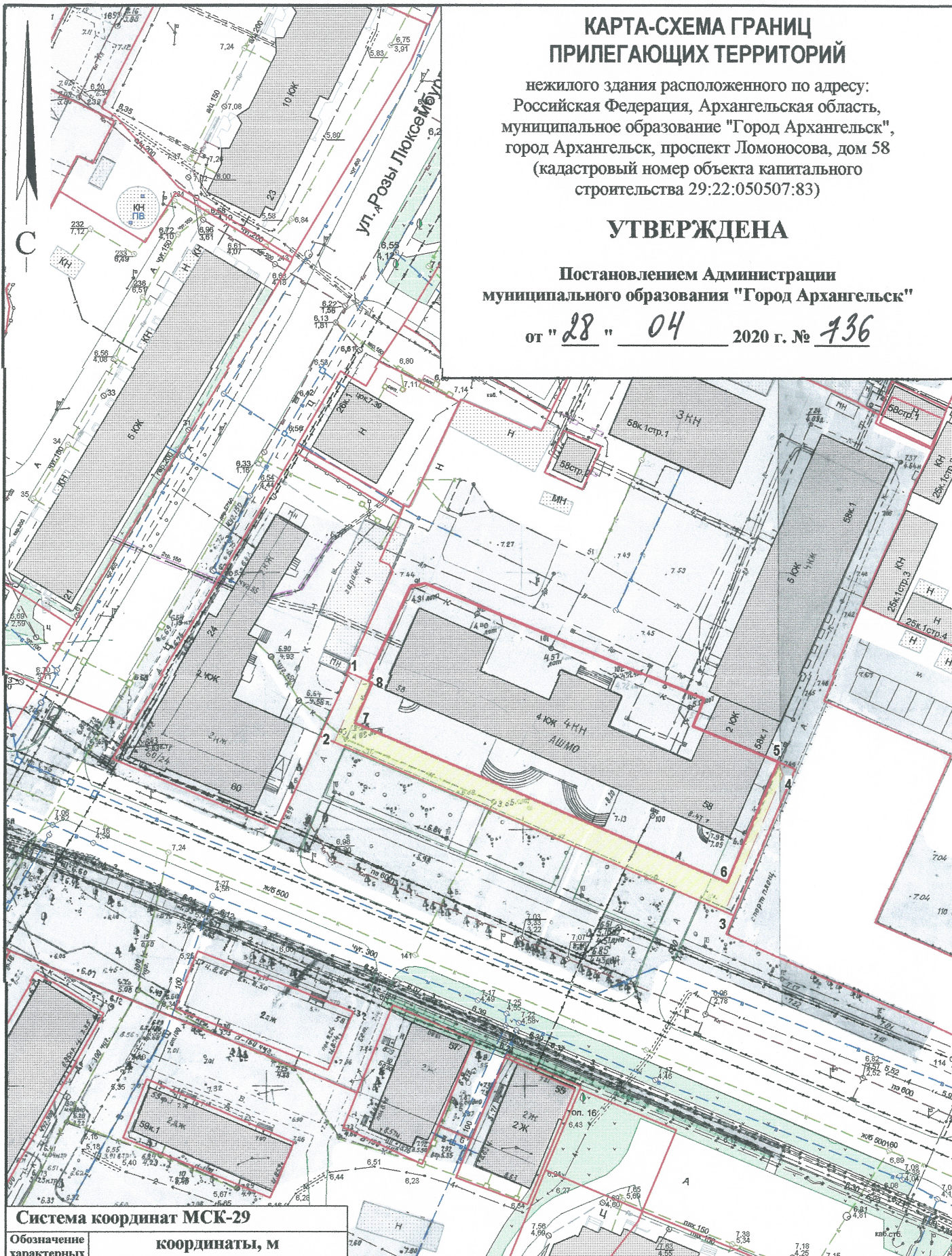
КАРТА-СХЕМА ГРАНИЦ ПРИЛЕГАЮЩИХ ТЕРРИТОРИЙ

нежилого здания расположенного по адресу:
Российская Федерация, Архангельская область,
муниципальное образование "Город Архангельск",
город Архангельск, проспект Ломоносова, дом 58
(кадастровый номер объекта капитального
строительства 29:22:050507:83)

УТВЕРЖДЕНА

Постановлением Администрации
муниципального образования "Город Архангельск"



от "28" 04 2020 г. № 136



Система координат МСК-29

Обозначение характерных точек границ	координаты, м	
	X	Y
1	650650.76	2520753.21
2	650638.12	2520748.27
3	650608.11	2520825.31
4	650635.13	2520835.60
5	650637.62	2520834.62
6	650613.82	2520825.56
7	650641.98	2520752.04
8	650649.95	2520755.12

УСЛОВНЫЕ ОБОЗНАЧЕНИЯ:

-  изображение границ земельного участка по проспекту Ломоносова, дом 58
-  изображение границ прилегающих территорий

Масштаб 1 : 1000