

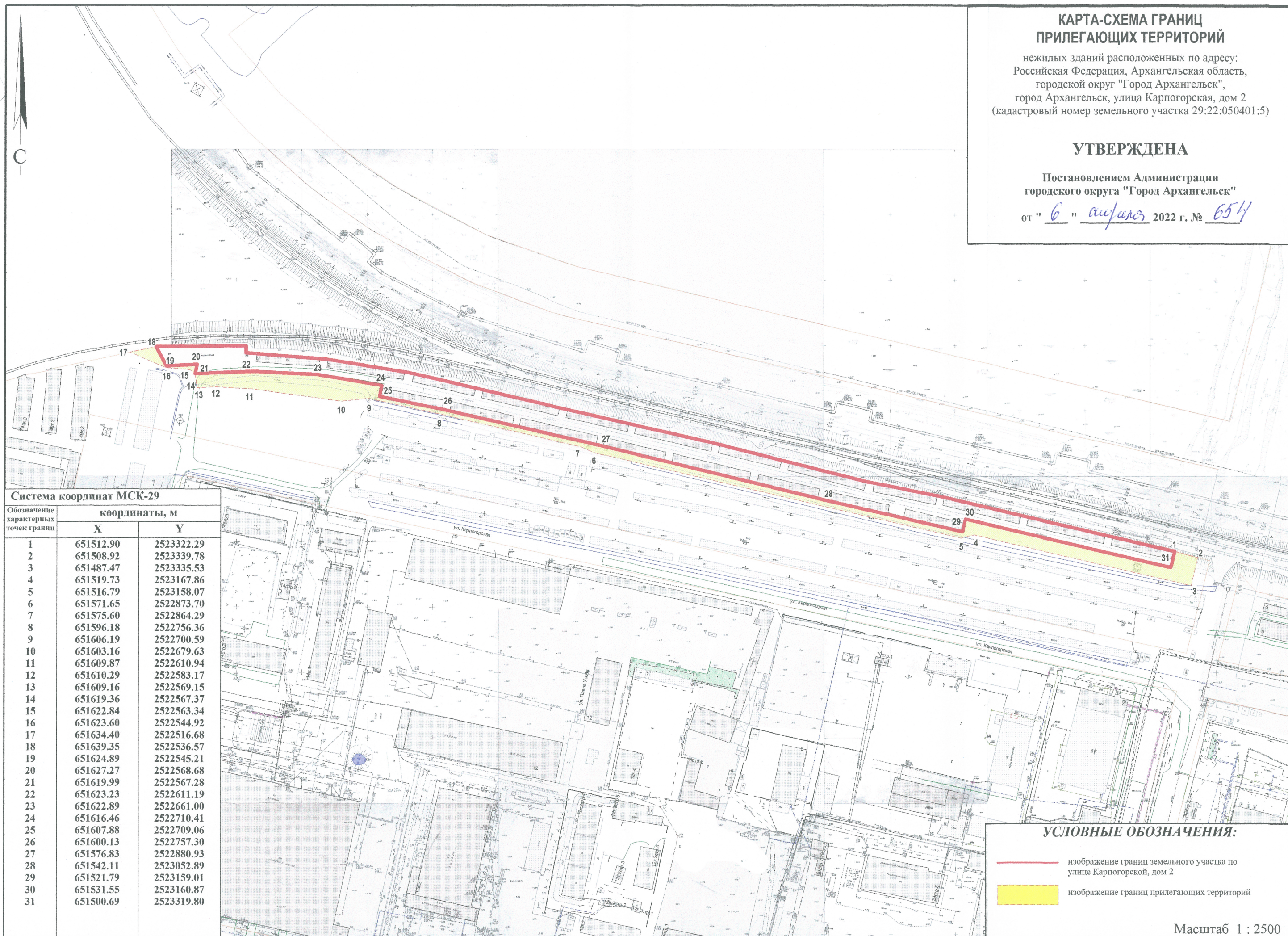
**КАРТА-СХЕМА ГРАНИЦ
ПРИЛЕГАЮЩИХ ТЕРРИТОРИЙ**

нежилых зданий расположенных по адресу:
Российская Федерация, Архангельская область,
городской округ "Город Архангельск",
город Архангельск, улица Карпогорская, дом 2
(кадастровый номер земельного участка 29:22:050401:5)

УТВЕРЖДЕНА

Постановлением Администрации
городского округа "Город Архангельск"



от " 6 " *августа* 2022 г. № *654*



Система координат МСК-29

Обозначение характерных точек границ	координаты, м	
	X	Y
1	651512.90	2523322.29
2	651508.92	2523339.78
3	651487.47	2523335.53
4	651519.73	2523167.86
5	651516.79	2523158.07
6	651571.65	2522873.70
7	651575.60	2522864.29
8	651596.18	2522756.36
9	651606.19	2522700.59
10	651603.16	2522679.63
11	651609.87	2522610.94
12	651610.29	2522583.17
13	651609.16	2522569.15
14	651619.36	2522567.37
15	651622.84	2522563.34
16	651623.60	2522544.92
17	651634.40	2522516.68
18	651639.35	2522536.57
19	651624.89	2522545.21
20	651627.27	2522568.68
21	651619.99	2522567.28
22	651623.23	2522611.19
23	651622.89	2522661.00
24	651616.46	2522710.41
25	651607.88	2522709.06
26	651600.13	2522757.30
27	651576.83	2522880.93
28	651542.11	2523052.89
29	651521.79	2523159.01
30	651531.55	2523160.87
31	651500.69	2523319.80

УСЛОВНЫЕ ОБОЗНАЧЕНИЯ:

-  изображение границ земельного участка по
улице Карпогорской, дом 2
-  изображение границ прилегающих территорий

Масштаб 1 : 2500