

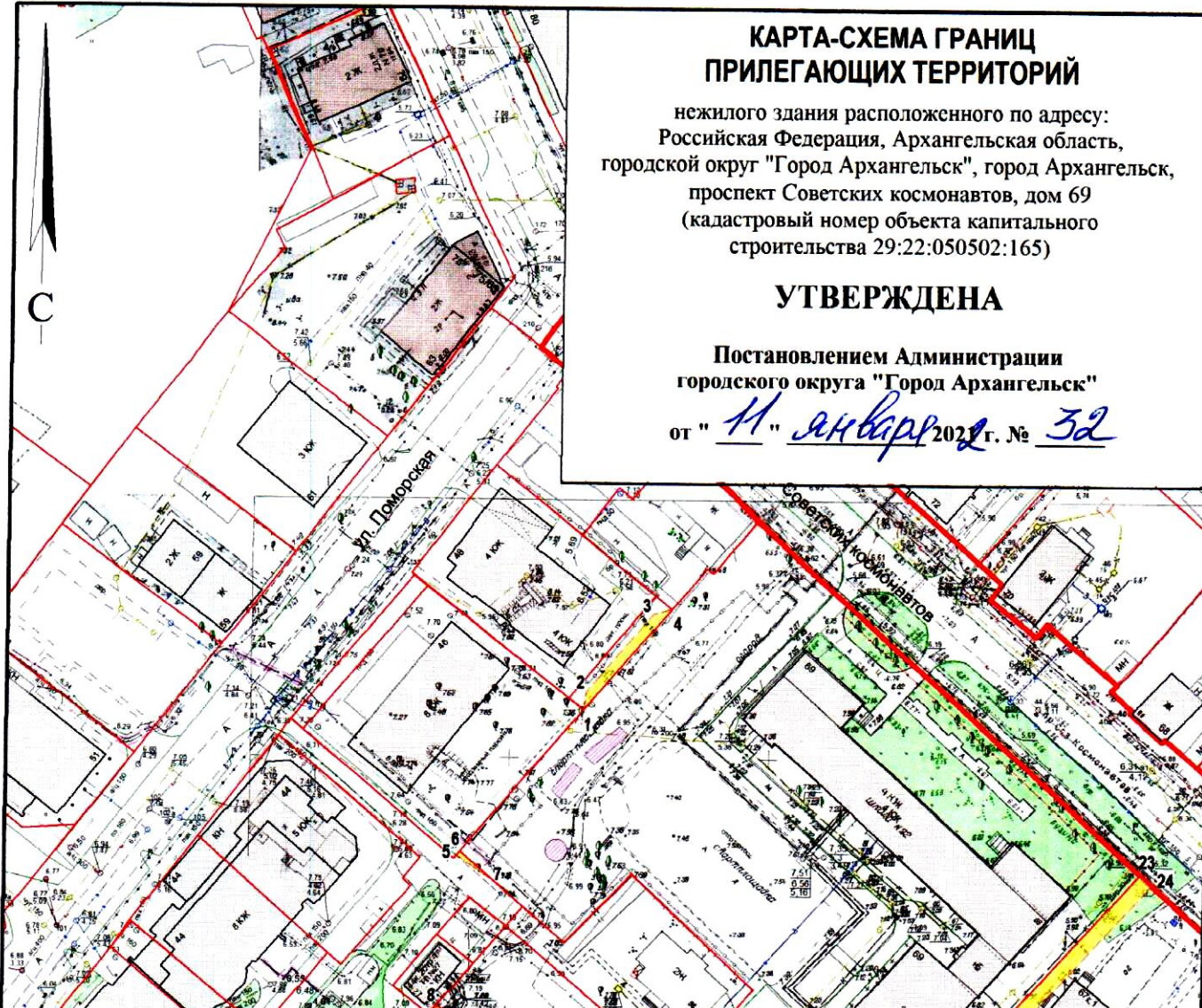
КАРТА-СХЕМА ГРАНИЦ ПРИЛЕГАЮЩИХ ТЕРРИТОРИЙ

нежилого здания расположенного по адресу:
Российская Федерация, Архангельская область,
городской округ "Город Архангельск", город Архангельск,
проспект Советских космонавтов, дом 69
(кадастровый номер объекта капитального
строительства 29:22:050502:165)

УТВЕРЖДЕНА

Постановлением Администрации
городского округа "Город Архангельск"



от "11" января 2021 г. № 32



Система координат МСК-29

Обозначение характерных точек границ	координаты, м	
	X	Y
1	651407.16	2520118.97
2	651410.65	2520119.32
3	651426.47	2520131.50
4	651427.58	2520135.02
5	651377.99	2520096.04
6	651378.80	2520096.69
7	651373.61	2520103.11
8	651348.93	2520093.93
9	651344.76	2520094.37
10	651330.36	2520112.70
11	651317.16	2520102.44
12	651307.06	2520114.90
13	651304.96	2520113.20
14	651304.35	2520113.94
15	651305.88	2520115.37
16	651306.59	2520115.96
17	651315.60	2520104.92
18	651330.87	2520116.91
19	651285.23	2520142.10
20	651285.02	2520139.82
21	651302.98	2520117.15
22	651304.56	2520118.44
23	651380.55	2520227.77
24	651378.62	2520230.07
25	651339.71	2520197.66
26	651340.70	2520196.42
27	651335.74	2520192.50
28	651334.85	2520193.61
29	651329.27	2520188.97
30	651328.87	2520184.72

УСЛОВНЫЕ ОБОЗНАЧЕНИЯ:

-  изображение границ земельного участка по проспекту Советских космонавтов, дом 69
-  изображение границ прилегающих территорий

Масштаб 1 : 1250