

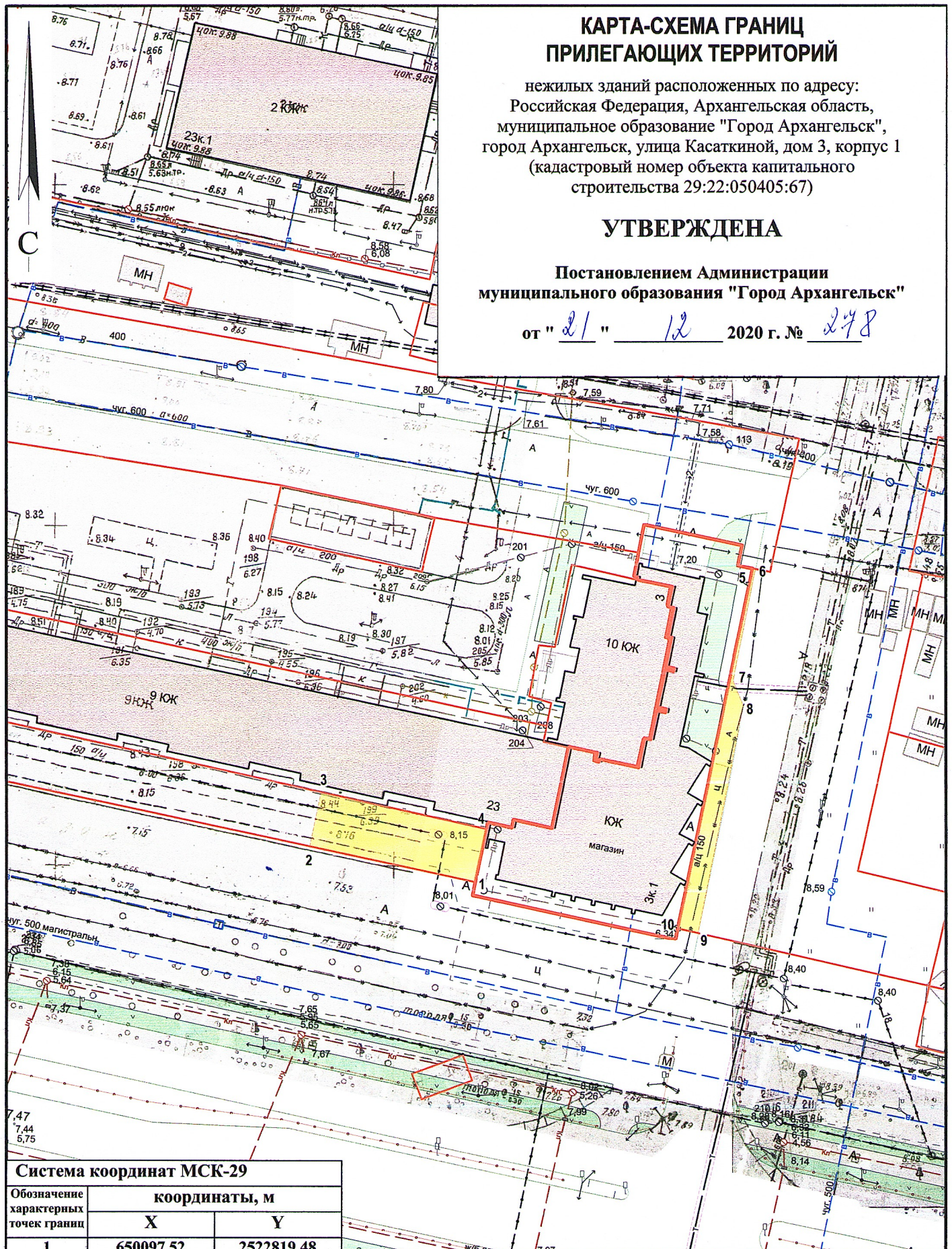
КАРТА-СХЕМА ГРАНИЦ ПРИЛЕГАЮЩИХ ТЕРРИТОРИЙ

нежилых зданий расположенных по адресу:
Российская Федерация, Архангельская область,
муниципальное образование "Город Архангельск",
город Архангельск, улица Касаткиной, дом 3, корпус 1
(кадастровый номер объекта капитального
строительства 29:22:050405:67)

УТВЕРЖДЕНА

Постановлением Администрации
муниципального образования "Город Архангельск"



от " 21 " 12 2020 г. № 278



Система координат МСК-29

Обозначение характерных точек границ	координаты, м	
	X	Y
1	650097.52	2522819.48
2	650101.74	2522794.85
3	650109.79	2522796.24
4	650105.33	2522821.07
5	650144.95	2522858.71
6	650144.89	2522859.10
7	650128.51	2522856.42
8	650124.96	2522858.08
9	650091.44	2522852.64
10	650091.99	2522849.64

УСЛОВНЫЕ ОБОЗНАЧЕНИЯ:

-  изображение границ земельного участка по
улице Касаткиной, дом 3, корпус 1
-  изображение границ прилегающих территорий

Масштаб 1 : 750