

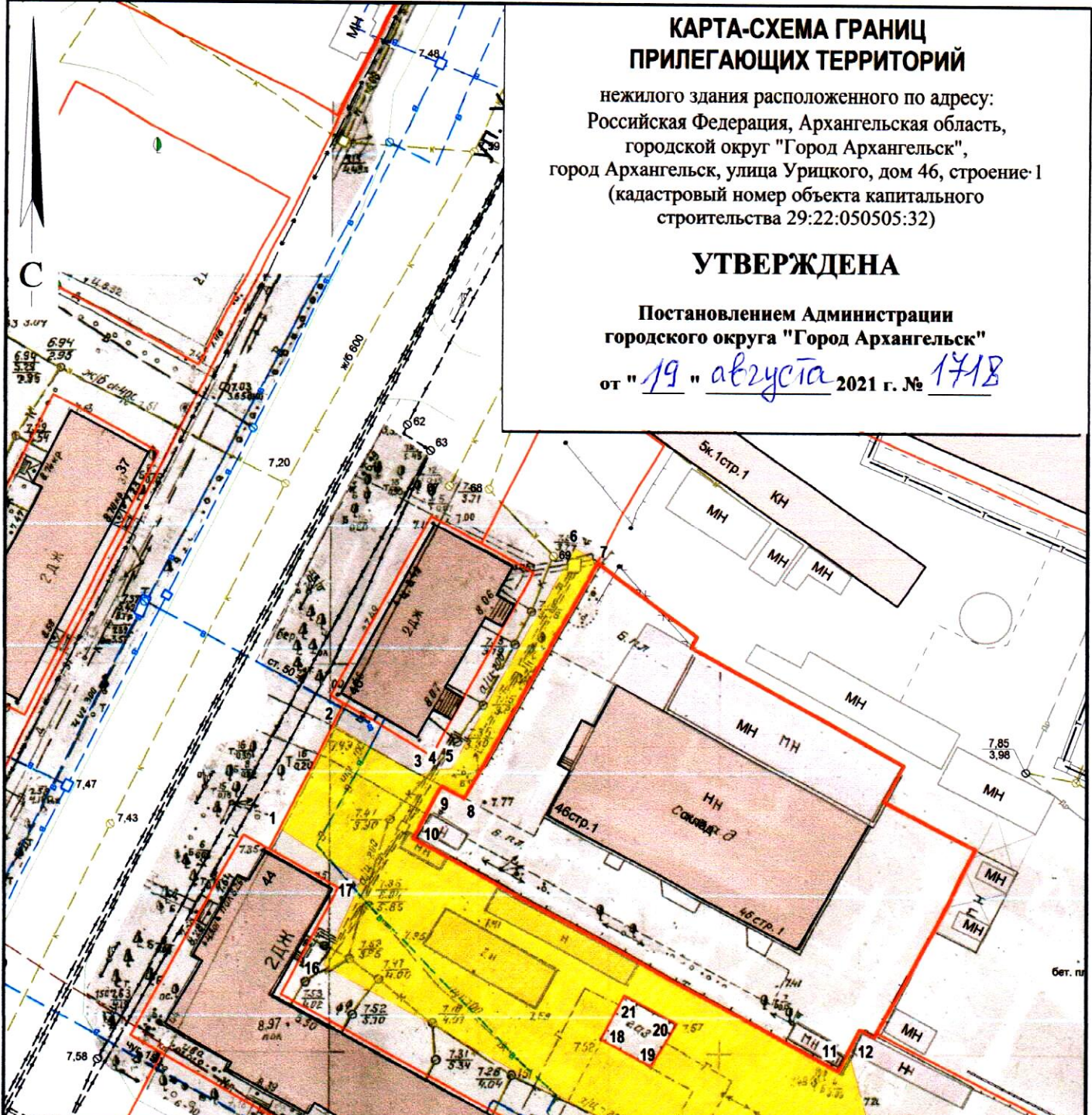
КАРТА-СХЕМА ГРАНИЦ ПРИЛЕГАЮЩИХ ТЕРРИТОРИЙ

нежилого здания расположенного по адресу:
Российская Федерация, Архангельская область,
городской округ "Город Архангельск",
город Архангельск, улица Урицкого, дом 46, строение 1
(кадастровый номер объекта капитального
строительства 29:22:050505:32)

УТВЕРЖДЕНА

Постановлением Администрации
городского округа "Город Архангельск"



от "19" августа 2021 г. № 1718



Система координат МСК-29

Обозначение характерных точек границы	координаты, м	
	X	Y
1	650881.60	2521569.99
2	650895.31	2521576.31
3	650889.27	2521587.69
4	650890.21	2521589.63
5	650890.43	2521591.71
6	650919.36	2521606.32
7	650917.59	2521609.29
8	650886.55	2521593.49
9	650888.07	2521590.46
10	650881.10	2521587.11
11	650853.38	2521642.80
12	650856.02	2521644.06
13	650835.01	2521650.72
14	650833.38	2521642.99
15	650834.67	2521635.49
16	650864.14	2521576.30
17	650875.10	2521580.67
18	650856.15	2521612.27
19	650853.00	2521618.83
20	650858.54	2521621.92
21	650861.94	2521615.05

УСЛОВНЫЕ ОБОЗНАЧЕНИЯ:

-  изображение границ земельного участка по улице Урицкого, дом 46, строение 1
-  изображение границ прилегающих территорий

Масштаб 1 : 750