

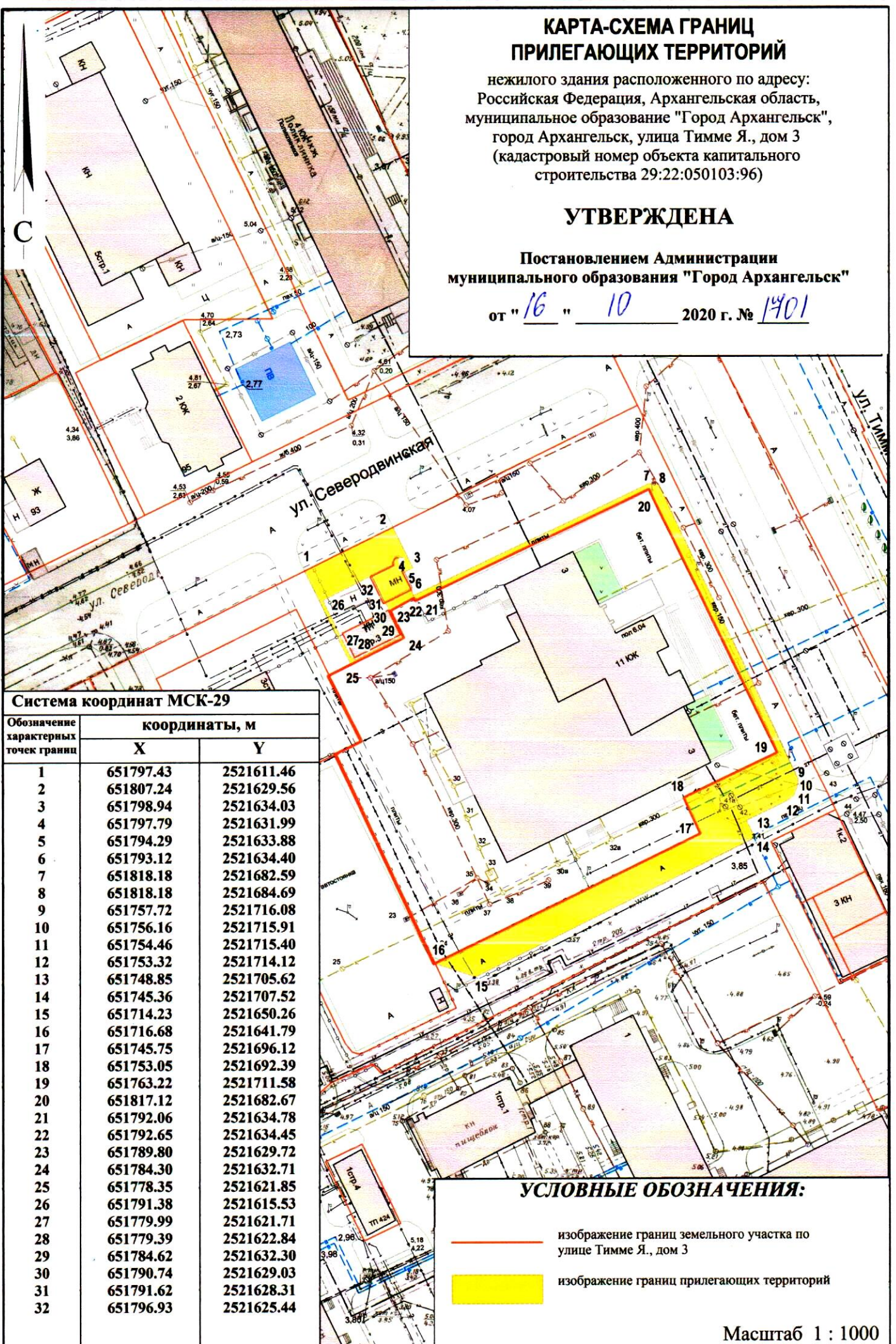
# КАРТА-СХЕМА ГРАНИЦ ПРИЛЕГАЮЩИХ ТЕРРИТОРИЙ

нежилого здания расположенного по адресу:  
Российская Федерация, Архангельская область,  
муниципальное образование "Город Архангельск",  
город Архангельск, улица Тимме Я., дом 3  
(кадастровый номер объекта капитального  
строительства 29:22:050103:96)

**УТВЕРЖДЕНА**

Постановлением Администрации  
муниципального образования "Город Архангельск"



от "16" "10" 2020 г. № 1401



## Система координат МСК-29

Обозначение характерных точек границ	координаты, м	
	X	Y
1	651797.43	2521611.46
2	651807.24	2521629.56
3	651798.94	2521634.03
4	651797.79	2521631.99
5	651794.29	2521633.88
6	651793.12	2521634.40
7	651818.18	2521682.59
8	651818.18	2521684.69
9	651757.72	2521716.08
10	651756.16	2521715.91
11	651754.46	2521715.40
12	651753.32	2521714.12
13	651748.85	2521705.62
14	651745.36	2521707.52
15	651714.23	2521650.26
16	651716.68	2521641.79
17	651745.75	2521696.12
18	651753.05	2521692.39
19	651763.22	2521711.58
20	651817.12	2521682.67
21	651792.06	2521634.78
22	651792.65	2521634.45
23	651789.80	2521629.72
24	651784.30	2521632.71
25	651778.35	2521621.85
26	651791.38	2521615.53
27	651779.99	2521621.71
28	651779.39	2521622.84
29	651784.62	2521632.30
30	651790.74	2521629.03
31	651791.62	2521628.31
32	651796.93	2521625.44

## УСЛОВНЫЕ ОБОЗНАЧЕНИЯ:

-  изображение границ земельного участка по улице Тимме Я., дом 3
-  изображение границ прилегающих территорий

Масштаб 1 : 1000