

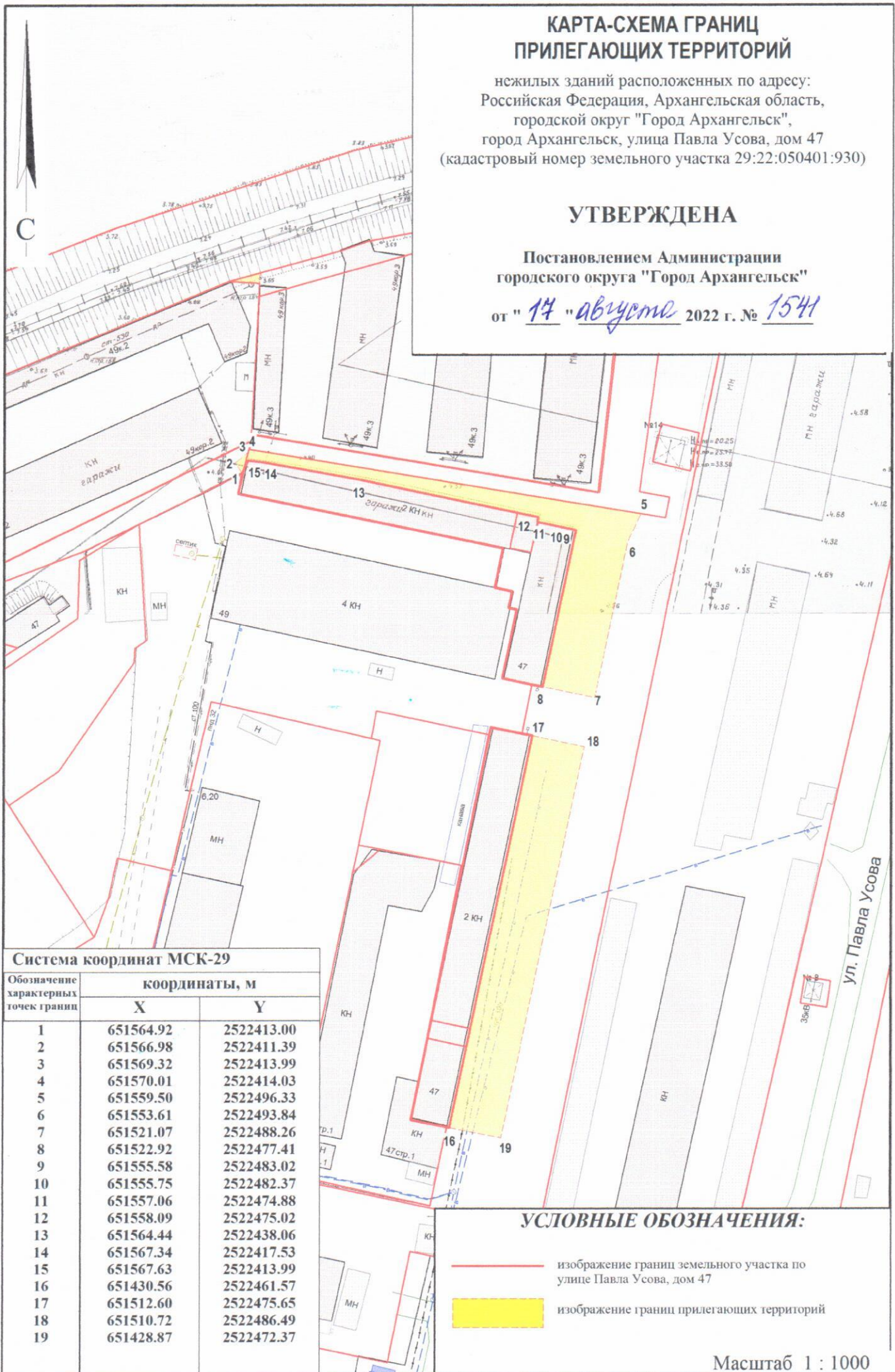
КАРТА-СХЕМА ГРАНИЦ ПРИЛЕГАЮЩИХ ТЕРРИТОРИЙ

нежилых зданий расположенных по адресу:
Российская Федерация, Архангельская область,
городской округ "Город Архангельск",
город Архангельск, улица Павла Усова, дом 47
(кадастровый номер земельного участка 29:22:050401:930)

УТВЕРЖДЕНА

Постановлением Администрации
городского округа "Город Архангельск"



от "14" августа 2022 г. № 1541



Система координат МСК-29

Обозначение характерных точек границ	координаты, м	
	X	Y
1	651564.92	2522413.00
2	651566.98	2522411.39
3	651569.32	2522413.99
4	651570.01	2522414.03
5	651559.50	2522496.33
6	651553.61	2522493.84
7	651521.07	2522488.26
8	651522.92	2522477.41
9	651555.58	2522483.02
10	651555.75	2522482.37
11	651557.06	2522474.88
12	651558.09	2522475.02
13	651564.44	2522438.06
14	651567.34	2522417.53
15	651567.63	2522413.99
16	651430.56	2522461.57
17	651512.60	2522475.65
18	651510.72	2522486.49
19	651428.87	2522472.37

УСЛОВНЫЕ ОБОЗНАЧЕНИЯ:

-  изображение границ земельного участка по улице Павла Усова, дом 47
-  изображение границ прилегающих территорий

Масштаб 1 : 1000