

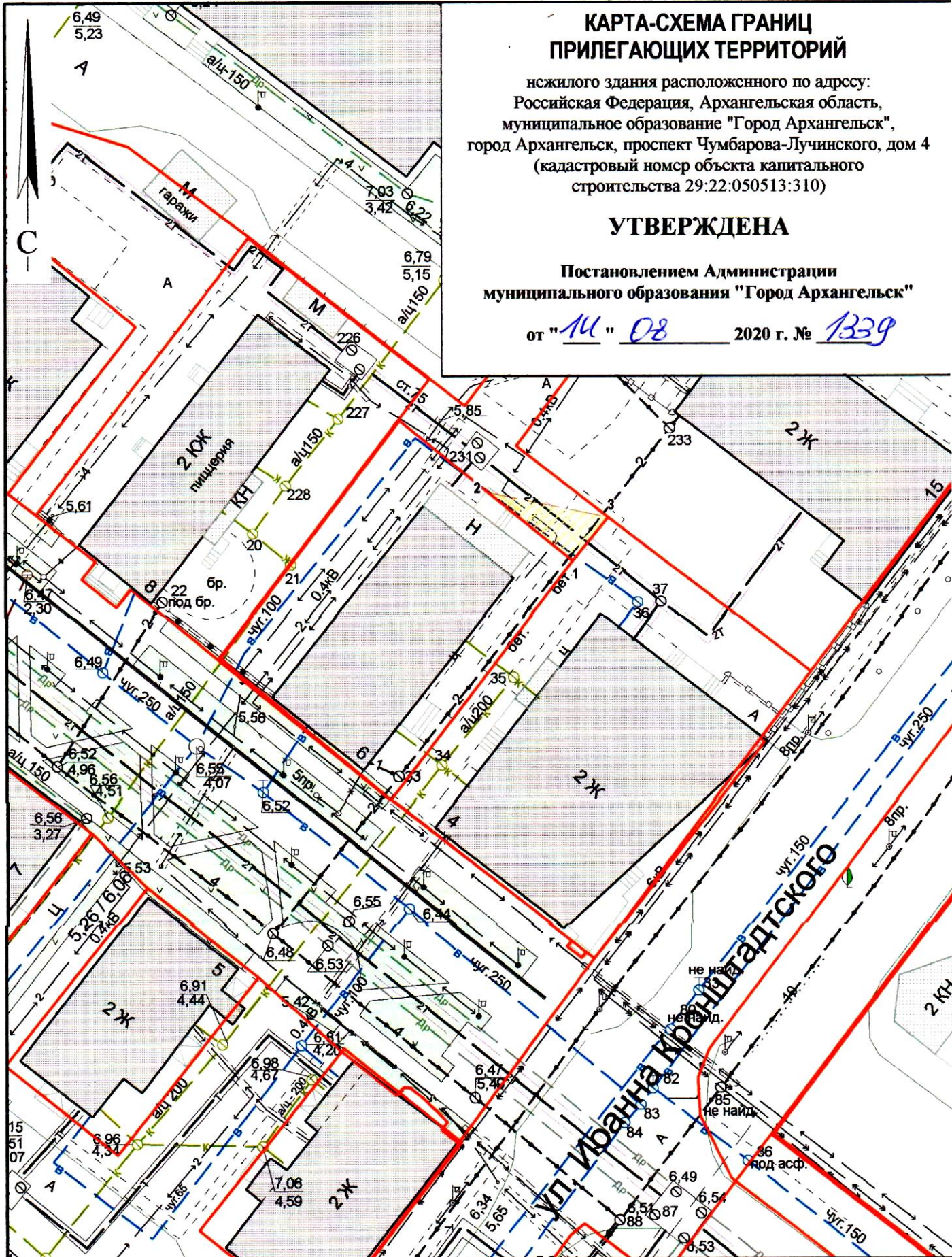
КАРТА-СХЕМА ГРАНИЦ ПРИЛЕГАЮЩИХ ТЕРРИТОРИЙ

нежилго здания расположенного по адресу:
Российская Федерация, Архангельская область,
муниципальное образование "Город Архангельск",
город Архангельск, проспект Чумбарова-Лучинского, дом 4
(кадастровый номер объекта капитального
строительства 29:22:050513:310)



УТВЕРЖДЕНА

Постановлением Администрации
муниципального образования "Город Архангельск"

от "14" 08 2020 г. № 1339



УСЛОВНЫЕ ОБОЗНАЧЕНИЯ:

-  изображение границ земельного участка по проспекту Чумбарова-Лучинского, дом 4
-  изображение границ прилегающих территорий

Система координат МСК-29

Обозначение характерных точек границ	координаты, м	
	X	Y
1	650694.77	2520200.05
2	650701.12	2520191.56
3	650699.16	2520203.35

Масштаб 1 : 500