

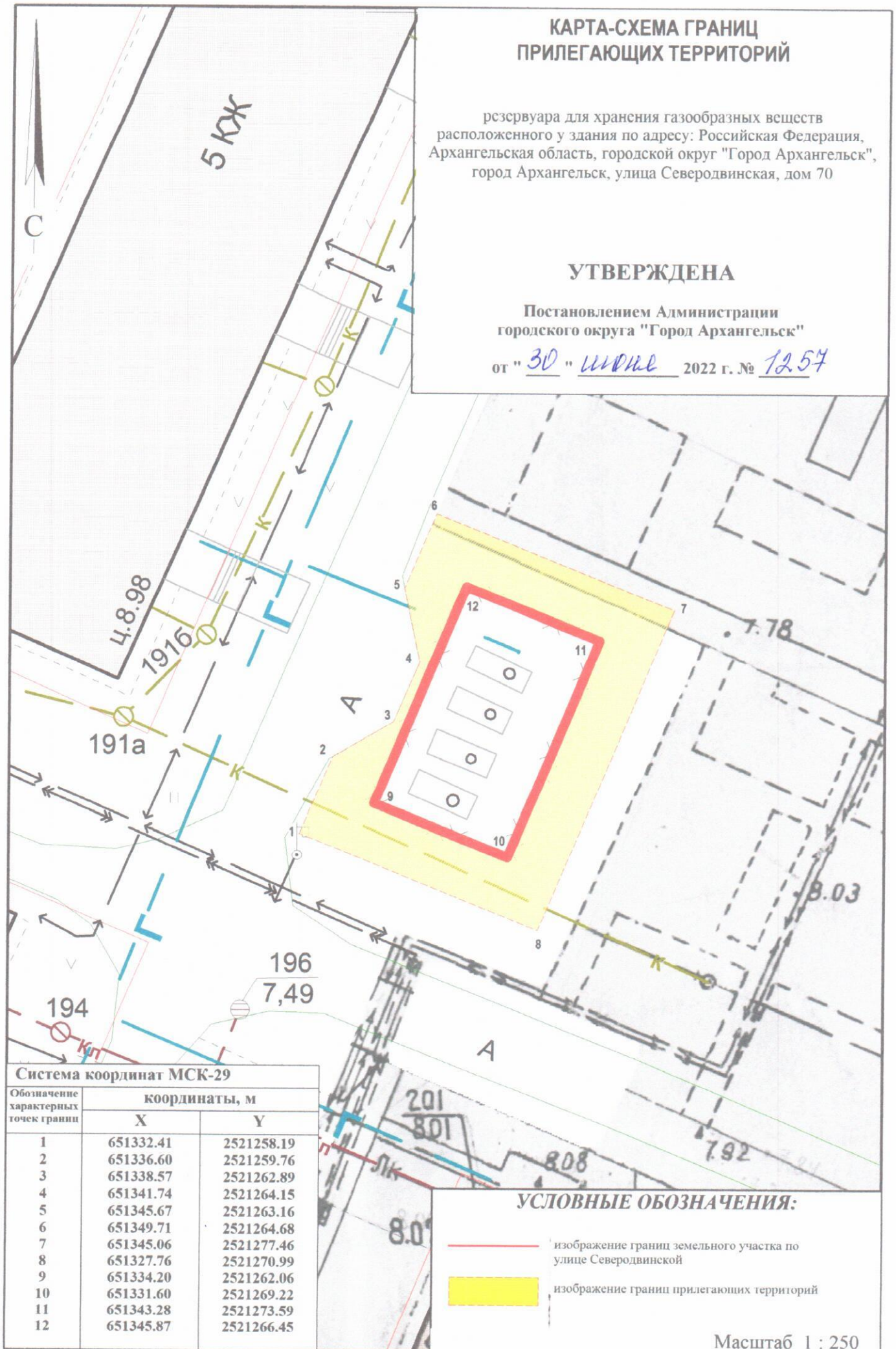
# КАРТА-СХЕМА ГРАНИЦ ПРИЛЕГАЮЩИХ ТЕРРИТОРИЙ

резервуара для хранения газообразных веществ  
расположенного у здания по адресу: Российская Федерация,  
Архангельская область, городской округ "Город Архангельск",  
город Архангельск, улица Северодвинская, дом 70

**УТВЕРЖДЕНА**

Постановлением Администрации  
городского округа "Город Архангельск"



от "30" июля 2022 г. № 12.57



### Система координат МСК-29

Обозначение характерных точек границы	координаты, м	
	X	Y
1	651332.41	2521258.19
2	651336.60	2521259.76
3	651338.57	2521262.89
4	651341.74	2521264.15
5	651345.67	2521263.16
6	651349.71	2521264.68
7	651345.06	2521277.46
8	651327.76	2521270.99
9	651334.20	2521262.06
10	651331.60	2521269.22
11	651343.28	2521273.59
12	651345.87	2521266.45

### УСЛОВНЫЕ ОБОЗНАЧЕНИЯ:

-  изображение границ земельного участка по  
улице Северодвинской
-  изображение границ прилегающих территорий

Масштаб 1 : 250