

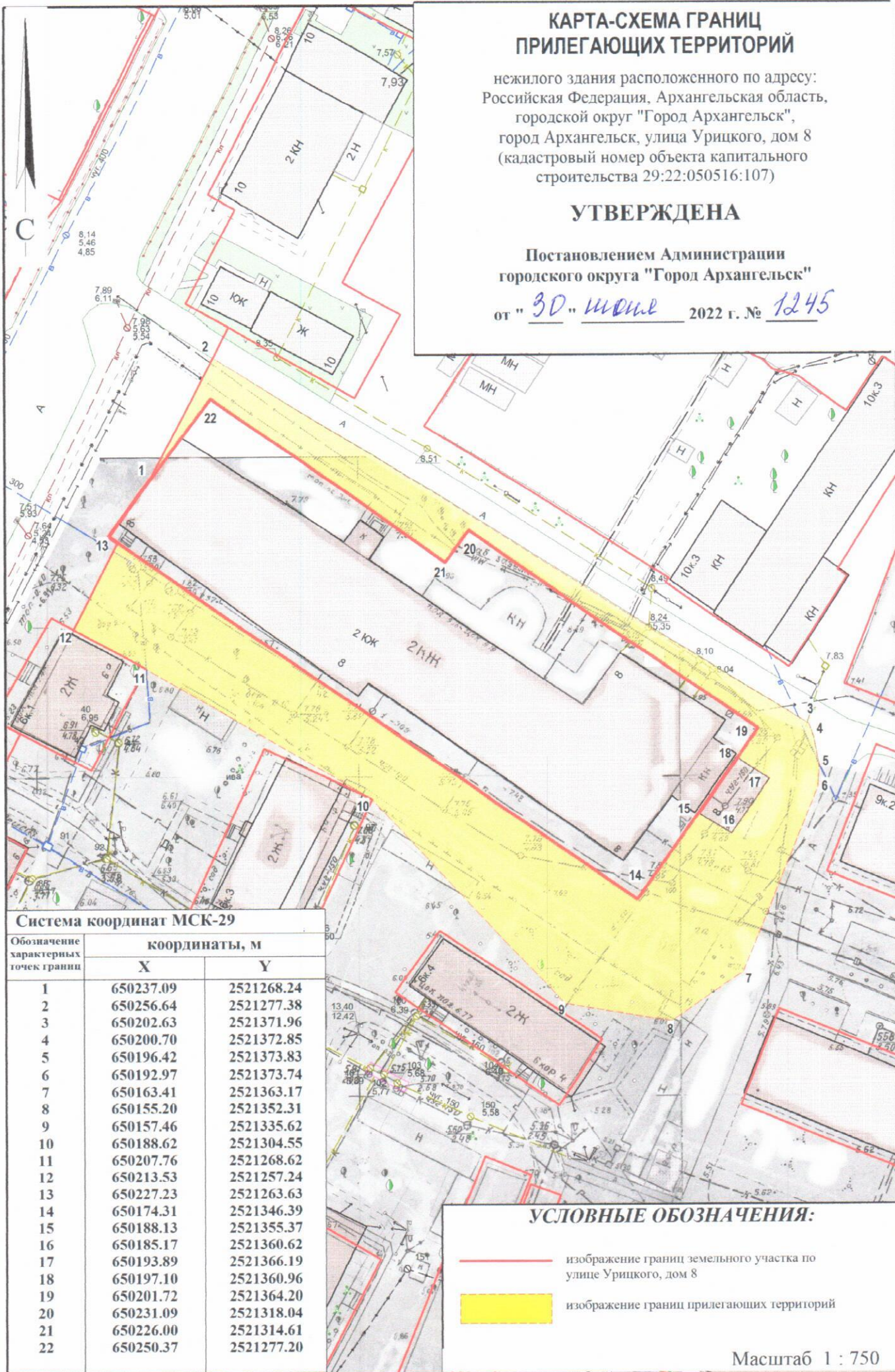
# КАРТА-СХЕМА ГРАНИЦ ПРИЛЕГАЮЩИХ ТЕРРИТОРИЙ

нежилого здания расположенного по адресу:  
Российская Федерация, Архангельская область,  
городской округ "Город Архангельск",  
город Архангельск, улица Урицкого, дом 8  
(кадастровый номер объекта капитального  
строительства 29:22:050516:107)

**УТВЕРЖДЕНА**

Постановлением Администрации  
городского округа "Город Архангельск"



от "30" июля 2022 г. № 1245



## Система координат МСК-29

Обозначение характерных точек границы	координаты, м	
	X	Y
1	650237.09	2521268.24
2	650256.64	2521277.38
3	650202.63	2521371.96
4	650200.70	2521372.85
5	650196.42	2521373.83
6	650192.97	2521373.74
7	650163.41	2521363.17
8	650155.20	2521352.31
9	650157.46	2521335.62
10	650188.62	2521304.55
11	650207.76	2521268.62
12	650213.53	2521257.24
13	650227.23	2521263.63
14	650174.31	2521346.39
15	650188.13	2521355.37
16	650185.17	2521360.62
17	650193.89	2521366.19
18	650197.10	2521360.96
19	650201.72	2521364.20
20	650231.09	2521318.04
21	650226.00	2521314.61
22	650250.37	2521277.20

## УСЛОВНЫЕ ОБОЗНАЧЕНИЯ:

-  изображение границ земельного участка по улице Урицкого, дом 8
-  изображение границ прилегающих территорий

Масштаб 1 : 750