

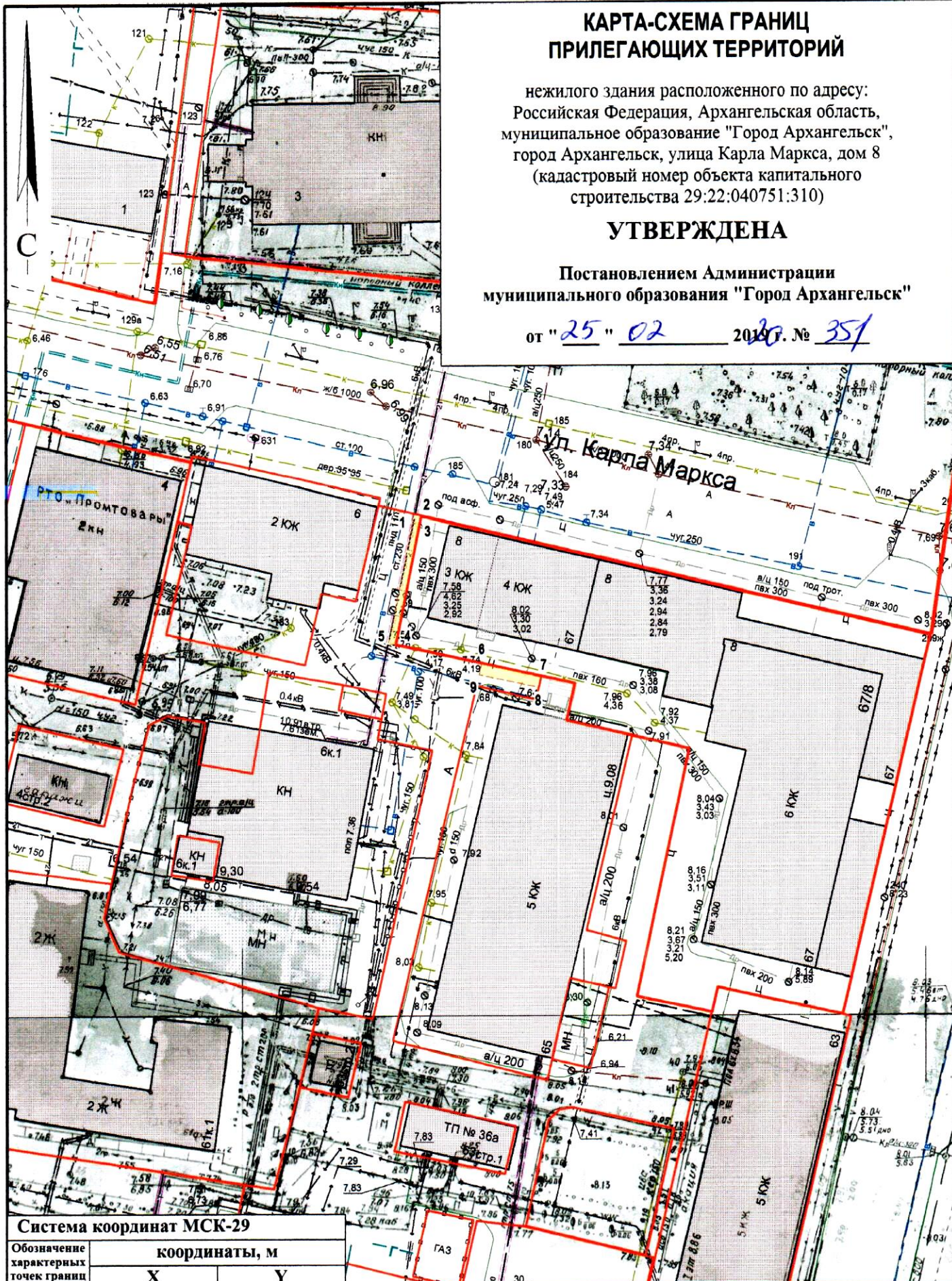
КАРТА-СХЕМА ГРАНИЦ ПРИЛЕГАЮЩИХ ТЕРРИТОРИЙ

нежилого здания расположенного по адресу:
Российская Федерация, Архангельская область,
муниципальное образование "Город Архангельск",
город Архангельск, улица Карла Маркса, дом 8
(кадастровый номер объекта капитального
строительства 29:22:040751:310)

УТВЕРЖДЕНА

Постановлением Администрации
муниципального образования "Город Архангельск"



от "25" 02 2020 № 351



Система координат МСК-29

Обозначение характерных точек границ	координаты, м	
	X	Y
1	651985.40	2519157.15
2	651985.18	2519158.25
3	651985.03	2519158.23
4	651966.05	2519155.22
5	651966.16	2519154.11
6	651963.78	2519167.86
7	651962.02	2519176.64
8	651960.51	2519176.33
9	651962.05	2519167.54

УСЛОВНЫЕ ОБОЗНАЧЕНИЯ:

-  изображение границ земельного участка по
улице Карла Маркса, дом 8
-  изображение границ прилегающих территорий

Масштаб 1 : 750