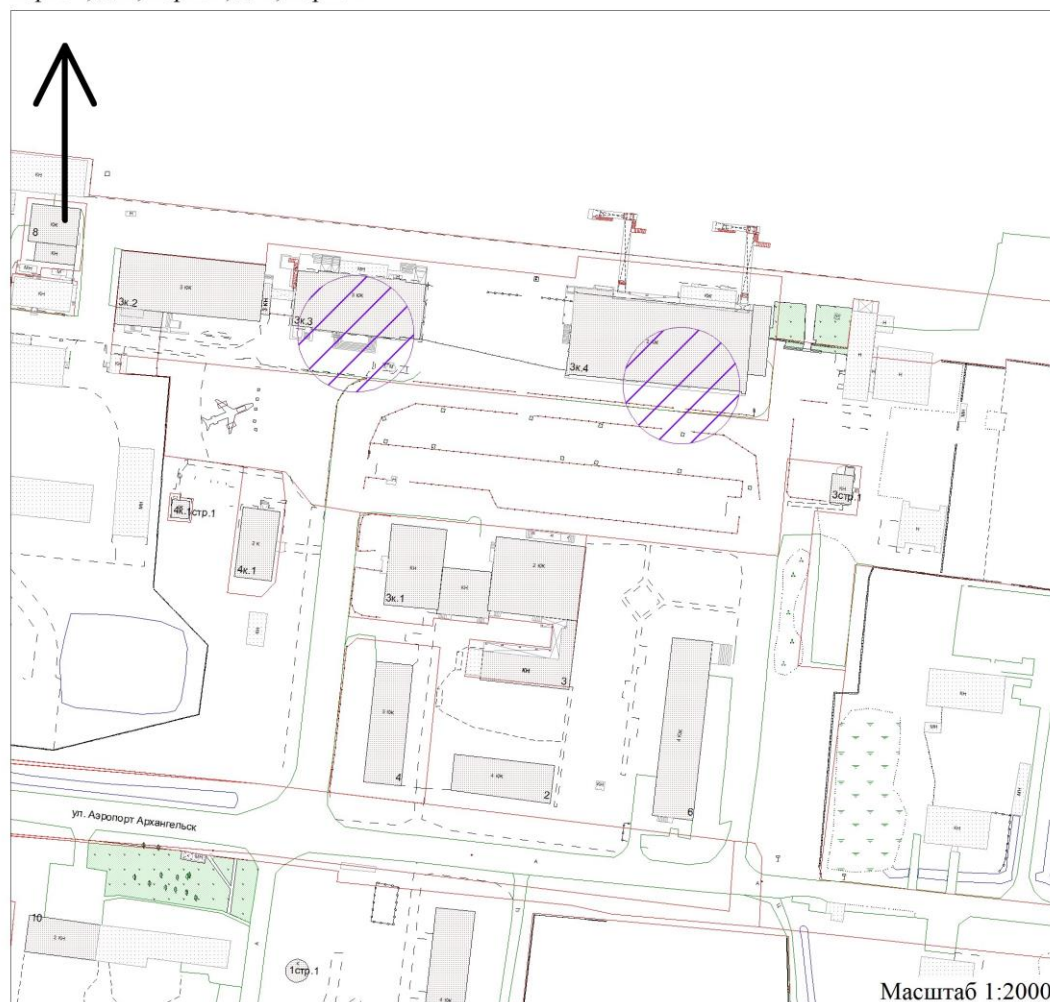


Приложение
к постановлению Администрации
муниципального образования
"Город Архангельск"
от 09.12.2020 № 183

"Приложение № 6
УТВЕРЖДЕНА
постановлением
мэрии города Архангельска
от 07.04.2014 № 278

Схема № 1
границ прилегающей территории
международного аэропорта Архангельск
имени Ф.А. Абрамова

Местоположение объекта: Архангельская область, г. Архангельск, ул. Аэропорт Архангельск, д. 3, корп. 2; д. 3, корп. 3; д. 3, корп. 4



Условные обозначения:


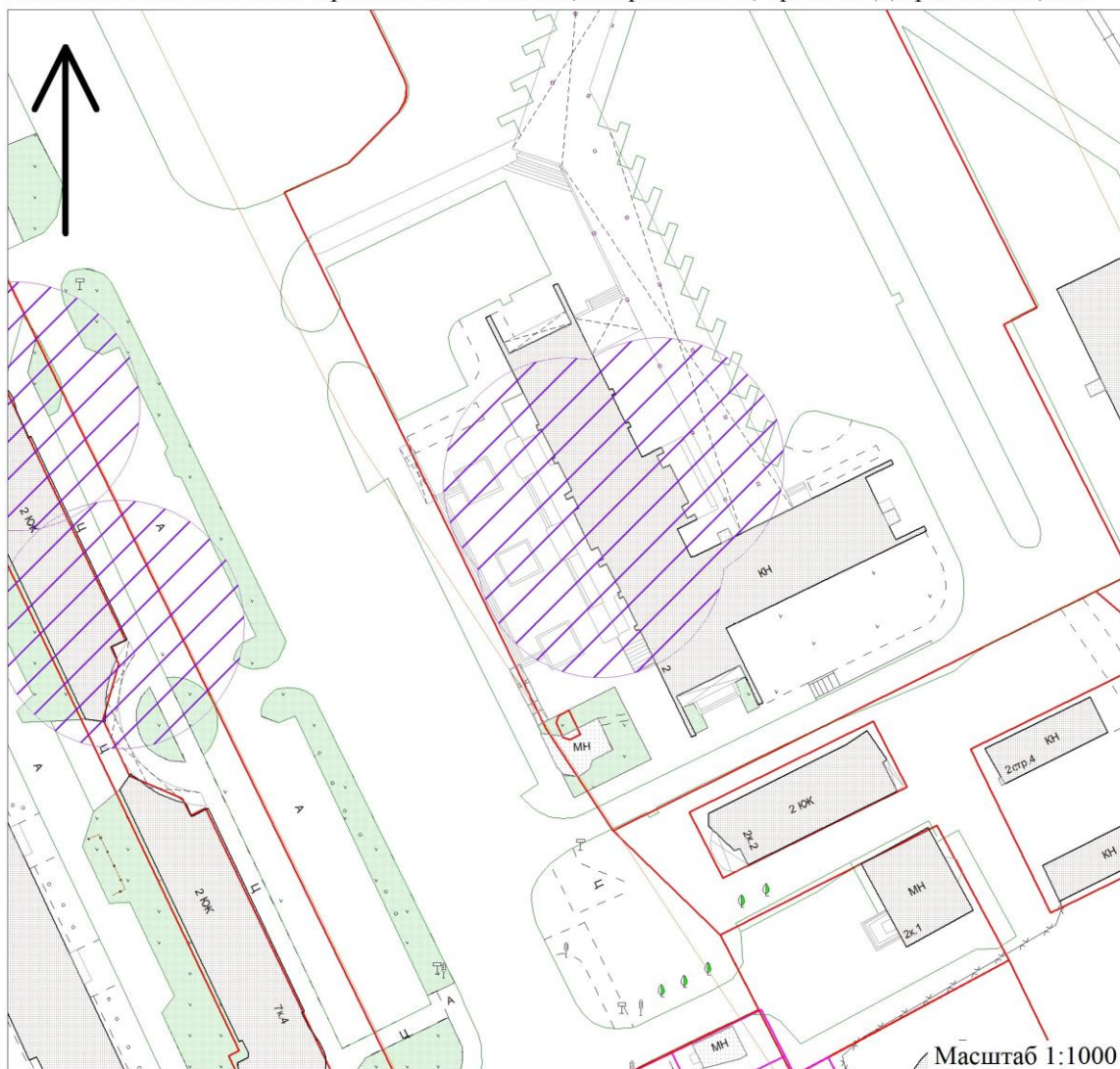
- границы земельного участка;
-  - границы прилегающих территорий, в пределах которых не допускается розничная продажа алкогольной продукции.

Схема № 2
границ прилегающей территории
автобусного вокзала Архангельска

Местоположение объекта: Архангельская область, г. Архангельск, проспект Дзержинского, д. 2



Условные обозначения:



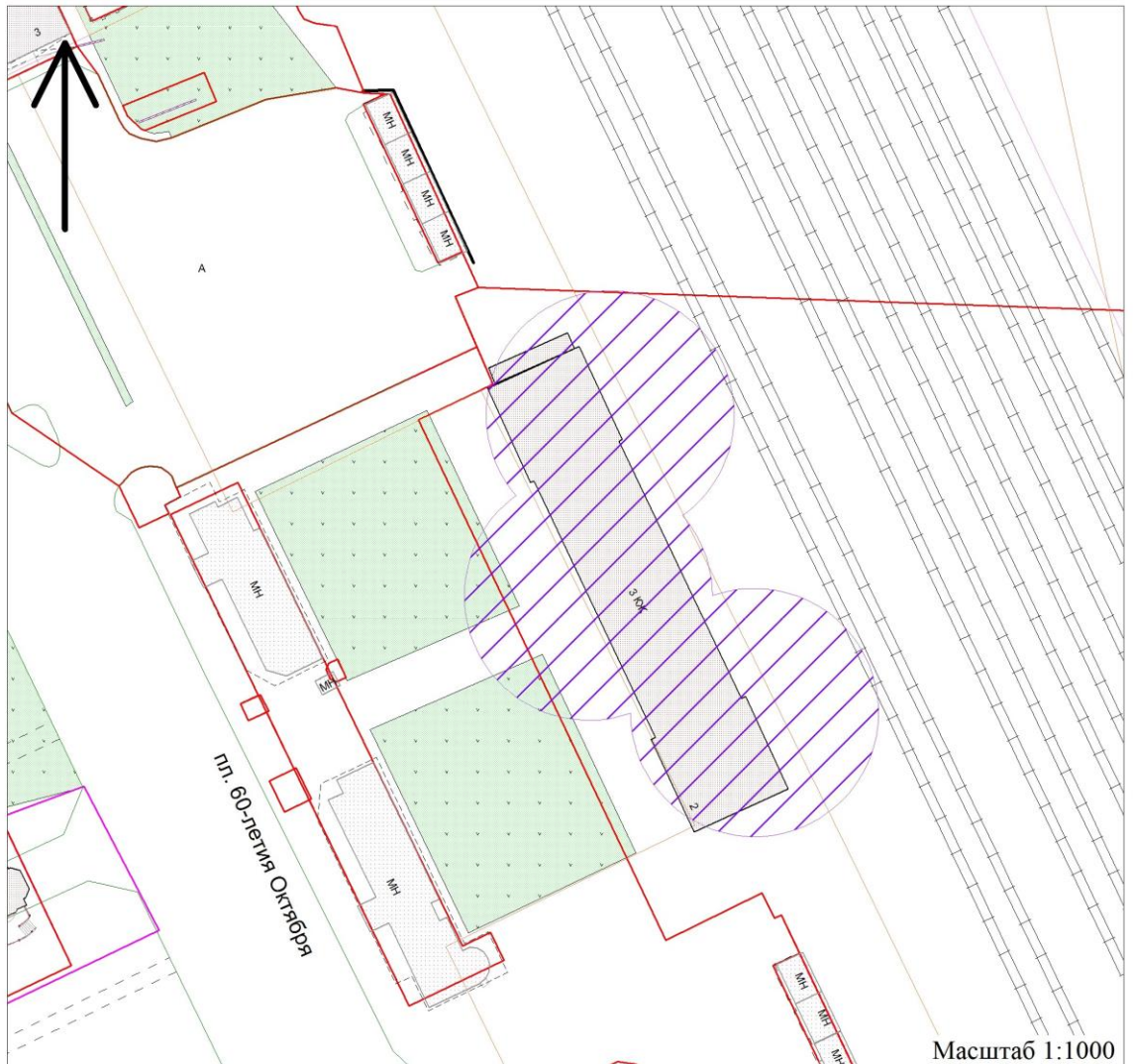
-  - границы земельного участка;
-  - границы прилегающих территорий, в пределах которых не допускается розничная продажа алкогольной продукции.

Схема № 3
границ прилегающей территории
железнодорожного вокзала Архангельск - город

Местоположение объекта: Архангельская область, г. Архангельск, площадь 60-летия Октября, д. 2



Условные обозначения:



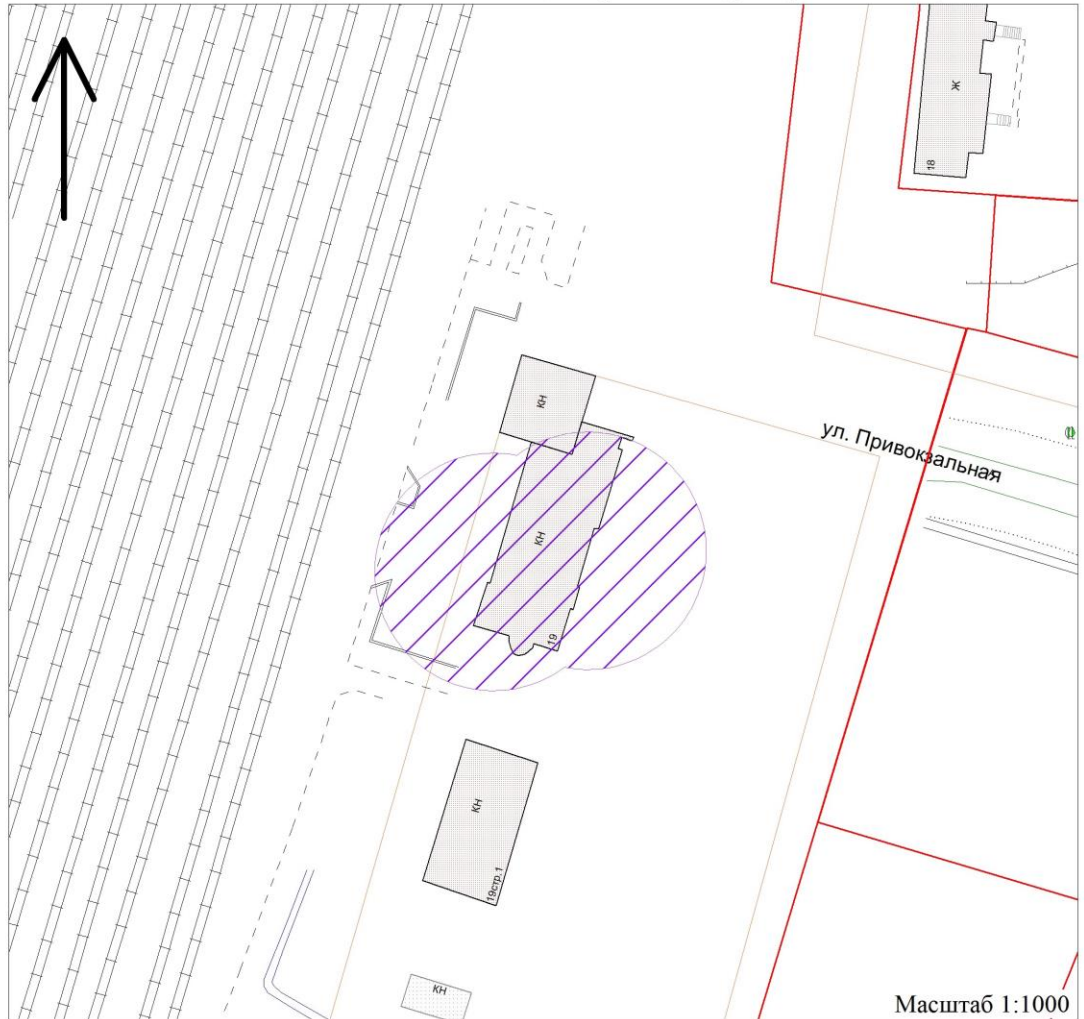


-  - границы земельного участка;
-  - границы прилегающих территорий, в пределах которых не допускается розничная продажа алкогольной продукции.

Схема № 4
границ прилегающей территории
железнодорожного вокзала Исакогорка

Местоположение объекта: Архангельская область, г. Архангельск, ул. Привокзальная, д. 19



Условные обозначения:

-  - границы земельного участка;
-  - границы прилегающих территорий, в пределах которых не допускается розничная продажа алкогольной продукции.