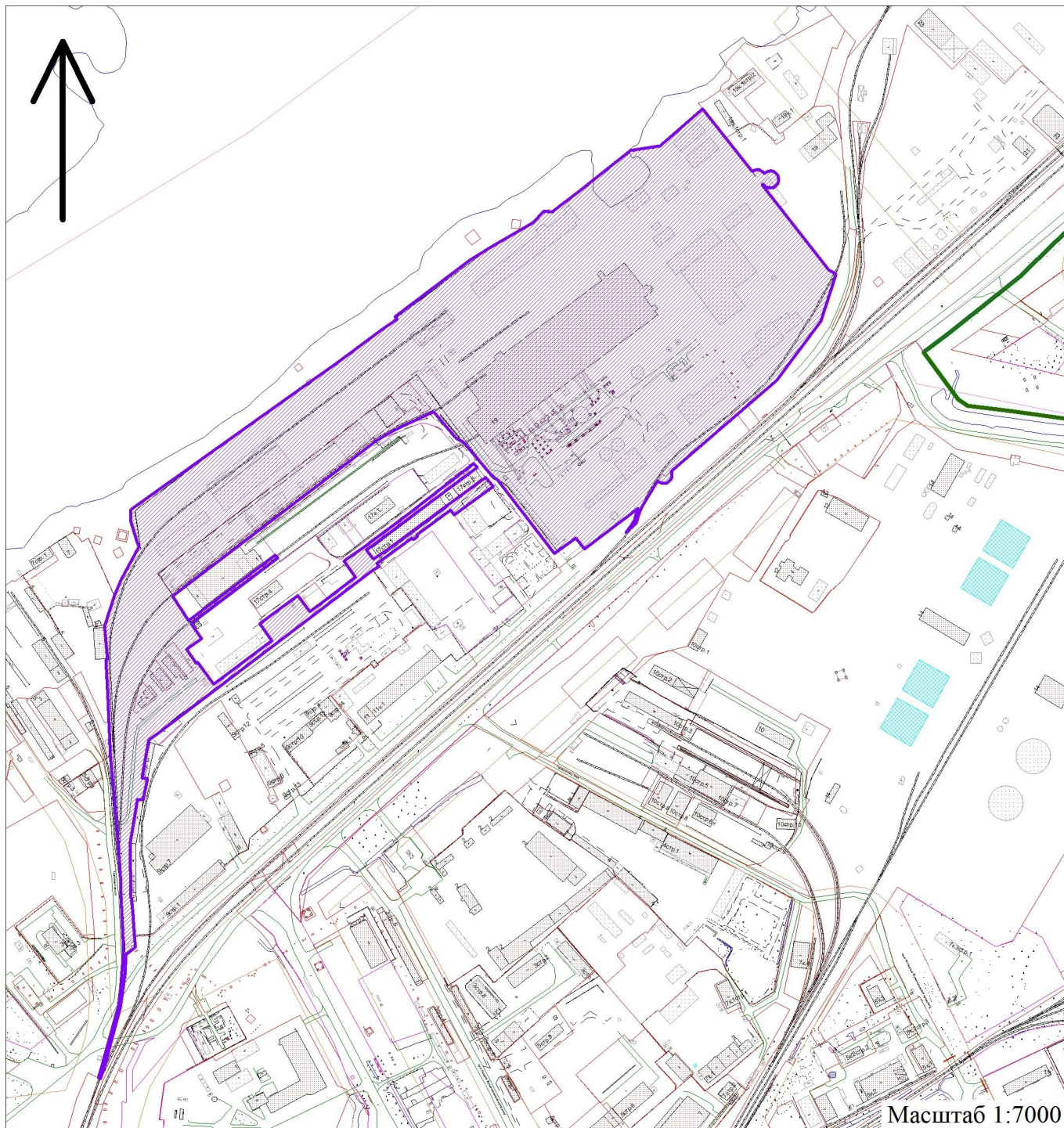


Схема № 1
границ прилегающей территории
места нахождения источника повышенной опасности
Площадка подсобного хозяйства АТЭЦ

Местоположение объекта: Архангельская область, г. Архангельск, Талажское шоссе, д. 19



Условные обозначения:



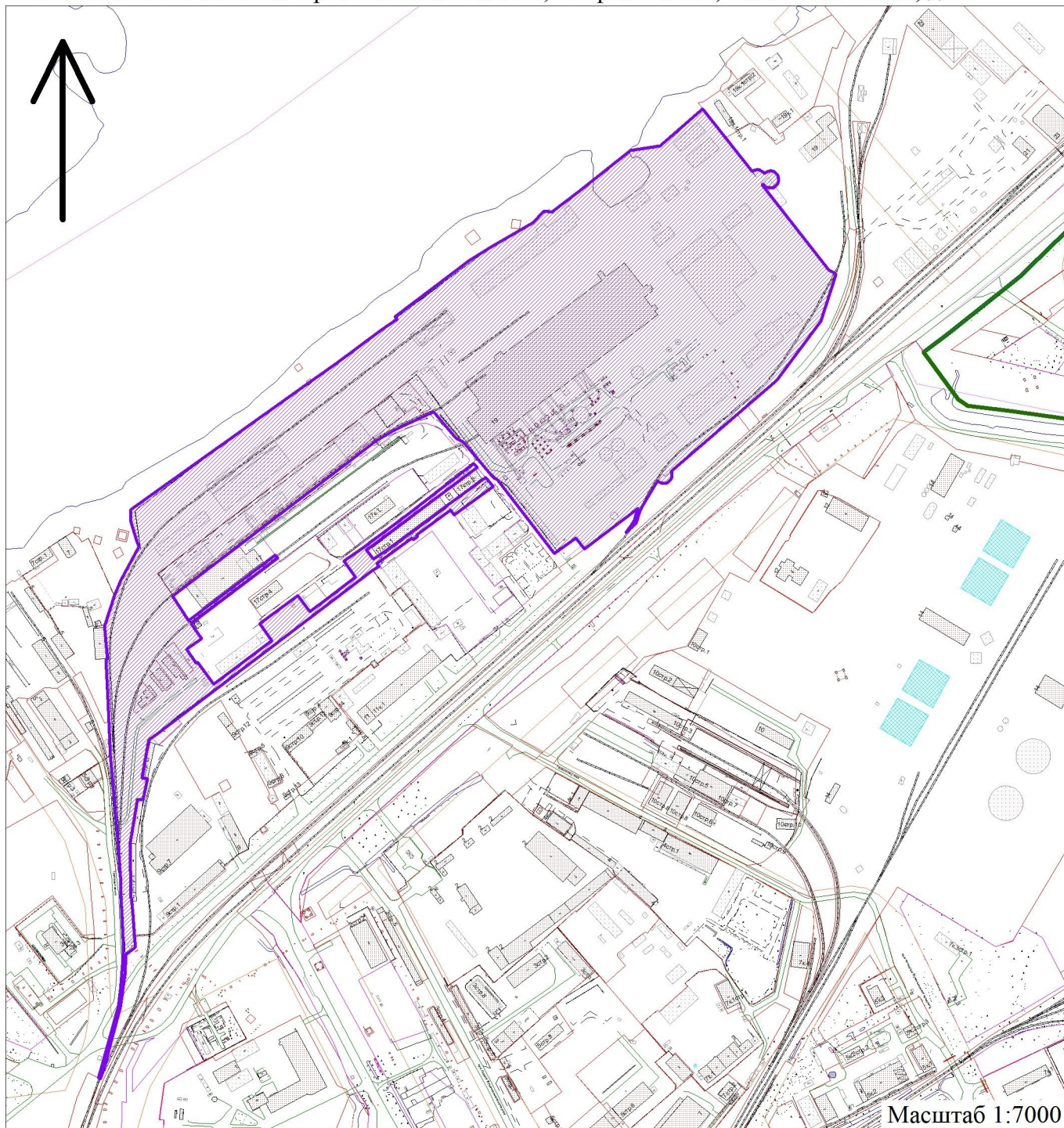


-  - границы земельного участка;
-  - границы прилегающих территорий, в пределах которых не допускается розничная продажа алкогольной продукции.

Схема № 2
границ прилегающей территории
места нахождения источника повышенной опасности
Топливное хозяйство АТЭЦ

Местоположение объекта: Архангельская область, г. Архангельск, Талажское шоссе, д. 19



Условные обозначения:

-  - границы земельного участка;
-  - границы прилегающих территорий, в пределах которых не допускается розничная продажа алкогольной продукции.