Подписывайтесь на нас в социальных сетях
и будьте в курсе всего, что происходит в городе!

vk.com/agvs29

агвс.рф

#СвоихНеБросаем

Городская газета

АРХАНГЕЛЬСК – ГОРОД ВОИНСКОЙ СЛАВЫ

ЕЖЕНЕДЕЛЬНОЕ ИЗДАНИЕ АДМИНИСТРАЦИИ ОБЛАСТНОГО ЦЕНТРА

№ 35 (1128), 6 мая 2022 года

ЛЮДИ И СОБЫТИЯ • ПОЛИТИКА И ЭКОНОМИКА • КУЛЬТУРА И СПОРТ

Спасибо вам за Великую Победу!

Победный май – для ветеранов Великой Отечественной войны

ФОТО: ПАВЕЛ КОНОНОВ

В Архангельске бережно сохраняется добрая традиция в канун 9 Мая собирать ветеранов Великой Отечественной войны на торжественный прием.

В честь 77-й годовщины Победы ветеранов поздравил глава Архангельска **Дмитрий Морев**.

С каждым годом свидетелей той страшной войны и Великой Победы становится все меньше.

Сегодня в столице Поморья осталось всего 914 ветеранов Великой Отечественной войны, и каждому из них уделяется внимание. Участников войны, тружеников тыла, блокадников поздравляют дома, а на прием пригласили тех, кто может принимать участие по состоянию здоровья.

– Праздник Победы и по сей день остается главным для всех нас, потому что именно он символизирует победу добра над злом, торжество справедливости, веру в будущее. Примите слова искренней благодарности и пожелания крепкого здоровья, долголетия, семейного тепла, – обратился к ветеранам глава Архангельска Дмитрий Морев.

Предпраздничное торжественное мероприятие было наполнено воспоминаниями – грустными и душевными, полными любви к жизни, миру и будущему. В концертную программу вошли творческие номера заслуженной артистки Российской Федерации **Аллы Сумароковой**, любимой горожанами группы «Просто парни», а также выступления совсем юных талантов и состоявшихся артистов.

От имени депутатов почетных гостей мероприятия поздравил заместитель председателя городской Думы **Рим Калимуллин**.

К ветеранам обратился председатель городского Совета ветеранов **Сергей Ореханов**.

Вальс памяти

Ломоносовский совет ветеранов совместно с 33-й школой провели мероприятие «Вальс Победы»

В нем приняли участие люди старшего поколения, ветераны, «Дети войны».

Перед началом курсанты военно-патриотического центра «Феникс» торжественно внесли в зал копию Знамени Победы.

С праздником пришли поздравить глава Ломоносовского округа **Вера Пономарева**, прокурор города Архангельска **Сергей Котов**, член политсовета партии «Единая Россия», директор МУП «Горсвет» **Александр Гурьев**.

Много трогательных слов было сказано, курсанты читали проникновенно стихи о Победе, песню «Бухенвальдский набат» весь зал пел стоя!

Ну а вальс, конечно, был самый красивый! Ученики школы и курсанты приглашали ветеранов на танец.

Военный комиссар Архангельской области **Александр Савастей** вместе с командирам части 21514 организовали полевую кухню, кашу, которой, как сказали ребята, вкусней они не ели!

– Огромное спасибо всем, кто помог организовать этот праздник для ветеранов, – сказала председатель Совета ветеранов Ломоносовского округа **Вера Чурносова**.

Участников праздника поздравила председатель Ломоносовского отделения «Дети войны» **Зоя Овсянкина.**

Школьники и курсанты вручили ветеранам открытки, сделанные своими руками.

Мероприятие организовано в рамках реализации грантового проекта «Нить поколений».

АДМИНИСТРАЦИЯ ГОРОДСКОГО ОКРУГА "ГОРОД АРХАНГЕЛЬСК"

П О С Т А Н О В Л Е Н И Е

от 28 апреля 2022 г. № 812

Об утверждении Порядка принятия решений и подготовки проектов распоряжений Администрации городского округа "Город Архангельск" об изменении существенных условий муниципальных контрактов (контрактов), заключенных для обеспечения муниципальных нужд городского округа "Город Архангельск"

В соответствии с частью 65.1 статьи 112 Федерального закона от 5 апреля 2013 года № 44-ФЗ "О контрактной системе в сфере закупок товаров, работ, услуг для обеспечения государственных и муниципальных нужд", в целях повышения эффективности закупок товаров, работ, услуг для обеспечения муниципальных нужд городского округа "Город Архангельск" Администрация городского округа "Город Архангельск" **постановляет:**

1. Утвердить прилагаемый Порядок принятия решений и подготовки проектов распоряжений Администрации городского округа "Город Архангельск" об изменении существенных условий муниципальных контрактов (контрактов), заключенных для обеспечения муниципальных нужд городского округа "Город Архангельск".
2. Опубликовать постановление в газете "Архангельск – город воинской славы" и на официальном информационном интернет-портале городского округа "Город Архангельск".

Глава городского округа
"Город Архангельск" **Д.А. Морев**

УТВЕРЖДЕН
постановлением Администрации городского округа "Город Архангельск"
от 28 апреля 2022 г. № 812

ПОРЯДОК
принятия решений и подготовки проектов распоряжений Администрации городского округа "Город Архангельск" об изменении существенных условий муниципальных контрактов (контрактов), заключенных для обеспечения муниципальных нужд городского округа "Город Архангельск"

1. Настоящий Порядок, разработанный в соответствии с частью 65.1 статьи 112 Федерального закона от 5 апреля 2013 года № 44-ФЗ "О контрактной системе в сфере закупок товаров, работ, услуг для обеспечения государственных и муниципальных нужд" (далее – Закон), определяет порядок принятия решений и подготовки проектов распоряжений Администрации городского округа "Город Архангельск" об изменении существенных условий муниципальных контрактов (контрактов), заключенных муниципальными заказчиками городского округа "Город Архангельск", муниципальными бюджетными учреждениями городского округа "Город Архангельск", муниципальными унитарными предприятиями городского округа "Город Архангельск" (далее – заказчик) для обеспечения муниципальных нужд городского округа "Город Архангельск" (далее – контракт).
2. Настоящий Порядок не распространяется на контракты, предметом которых является выполнение работ по подготовке проектной документации и (или) выполнению инженерных изысканий, и (или) выполнению работ по строительству, реконструкции и (или) капитальному ремонту объекта капитального строительства или приобретение объекта недвижимости.
3. Заказчик в случае получения от поставщика (подрядчика, исполнителя), являющегося стороной контракта, предложения об изменении существенных условий контракта с приложением информации и документов, обосновывающих такое предложение, а также с указанием условий контракта, подлежащих изменению, направляет в уполномоченный орган Администрации городского округа "Город Архангельск", являющийся главным распорядителем бюджетных средств, направленных на реализацию мероприятия, в целях исполнения которого заключен контракт, (далее – главный распорядитель бюджетных средств), письменное обращение об изменении существенных условий контракта (далее – обращение).
4. Обращение и прилагаемые к нему документы, указанные в пункте 3 настоящего Порядка, рассматриваются главным распорядителем бюджетных средств в течение трех рабочих дней со дня поступления указанных документов.
5. По результатам рассмотрения обращения, указанного в пункте 4 настоящего Порядка, и прилагаемых к нему документов главный распорядитель бюджетных средств подготавливает служебную записку, содержащую заключение:
1) о возможности изменения существенных условий контракта. Служебная записка, содержащая заключение о возможности изменения существенных условий контракта, с приложением документов, указанных
в пункте 4 настоящего Порядка, направляется главным распорядителем бюджетных средств в контрольно-ревизионное управление Администрации городского округа "Город Архангельск";
2) о невозможности изменения существенных условий контракта.
В случае подготовки служебной записки, содержащей заключение о невозможности изменения существенных условий контракта, главный распорядитель бюджетных средств направляет заказчику мотивированный ответ об отказе в изменении существенных условий контракта.
6. Контрольно-ревизионное управление Администрации городского округа "Город Архангельск" в течение пяти рабочих дней со дня поступления служебной записки главного распорядителя бюджетных средств рассматривает указанную служебную записку и приложенные к ней документы, готовит мотивированное заключение о возможности (невозможности) изменения существенных условий контракта и наличии (отсутствии) ущерба местному бюджету в результате изменения существенных условий контракта и направляет его главному распорядителю бюджетных средств.
7. В случае если цена контракта составляет или превышает 1 миллион рублей, главный распорядитель бюджетных средств в течение двух рабочих дней со дня получения заключения контрольно-ревизионного управления Администрации городского округа "Город Архангельск" направляет обращение, прилагаемые к нему документы, указанные в пункте 4 настоящего Порядка, и заключение контрольно-ревизионного управления Администрации городского округа "Город Архангельск" для рассмотрения в штаб по рассмотрению предложений об изменении существенных условий муниципальных контрактов (контрактов), заключенных для обеспечения муниципальных нужд городского округа "Город Архангельск", комиссии по повышению устойчивости экономики городского округа "Город Архангельск" в условиях санкций (далее – штаб).
8. Штаб в течение пяти рабочих дней со дня поступления документов, указанных в пункте 7 настоящего Порядка, рассматривает такие документы и дает рекомендацию о возможности (невозможности) изменения существенных условий контракта.
9. На основании положительного заключения контрольно-ревизионного управления Администрации городского округа "Город Архангельск" о возможности изменения существенных условий контракта, рекомендации штаба о возможности изменения существенных условий контракта в случае, предусмотренном пунктом 7 настоящего Порядка, главный распорядитель бюджетных средств готовит проект распоряжения Администрации городского округа "Город Архангельск" об изменении существенных условий контракта.
10. Принятие распоряжения Администрации городского округа "Город Архангельск" осуществляется в порядке, предусмотренном Инструкцией по делопроизводству в Администрации городского округа "Город Архангельск", утвержденной распоряжением Администрации муниципального образования "Город Архангельск" от 30 декабря 2020 года № 1047р.
11. К проекту распоряжения Администрации городского округа "Город Архангельск" прилагается пояснительная записка, содержащая:
1) информацию о контракте и его существенных условиях;
2) информацию об основных обязательствах сторон контракта;
3) указание на национальный и (или) федеральный проекты, государственную программу Российской Федерации и (или) Архангельской области, муниципальную программу и ведомственную целевую программу городского округа "Город Архангельск", в рамках которых предусмотрено мероприятие, в целях реализации которого заключен контракт;
4) предложение об изменении цены или предмета контракта и обоснование наличия правовых оснований для изменения существенных условий контракта, информацию, обосновывающую необходимость изменения существенных условий контракта;
5) указание о рассмотрении вопроса об изменении существенных условий контракта штабом и контрольно-ревизионным управлением Администрации городского округа "Город Архангельск".
12. К пояснительной записке, указанной в пункте 11 настоящего Порядка, прилагаются заключение контрольно-ревизионного управления Администрации городского округа "Город Архангельск", предусмотренное пунктом 6, и рекомендация штаба в случае, предусмотренном пунктом 7 настоящего Порядка.
13. При изменении существенных условий контракта в соответствии с настоящим Порядком:
1) включение информации и документов об изменении условий контракта в соответствующий реестр контрактов, предусмотренный статьей 103 Закона, осуществляется в порядке, установленном Законом;
2) не позднее трех рабочих дней со дня, следующего за датой заключения соглашения об изменении условий контракта, заказчик направляет в контрольно-ревизионное управление Администрации городского округа "Город Архангельск" соответствующее уведомление с приложением копии соглашения об изменении условий контракта.

АДМИНИСТРАЦИЯ ГОРОДСКОГО ОКРУГА «ГОРОД АРХАНГЕЛЬСК»

П О С Т А Н О В Л Е Н И Е

от 28 апреля 2022 г. № 814

О плате за содержание жилого помещения для нанимателей жилых помещений по договорам социального найма и договорам найма жилых помещений в многоквартирных домах городского округа «Город Архангельск», о признании утратившими силу отдельных постановлений Администрации муниципального образования «Город Архангельск» и Администрации городского округа «Город Архангельск», о признании утратившими силу приложений № 1 и 2 к постановлению Администрации муниципального образования «Город Архангельск» от 21 сентября 2018 года № 1132

В соответствии со статьями 154 и 156 Жилищного кодекса Российской Федерации, статьей 30 Устава городского округа «Город Архангельск», разделом 2 Положения об установлении тарифов и размера платы Администрацией муниципального образования «Город Архангельск», утвержденного постановлением мэрии города Архангельска от 21 декабря 2015 года № 69, Администрация городского округа «Город Архангельск» **постановляет:**

1. Установить размер платы за содержание жилого помещения для нанимателей жилых помещений по договорам социального найма и договорам найма жилых помещений в многоквартирных домах городского округа «Город Архангельск» согласно приложению к настоящему постановлению.
Перечень, объемы и качество работ и услуг по содержанию общего имущества в многоквартирных домах устанавливается в соответствии с условиями выполнения работ и услуг, указанными в договоре управления многоквартирными домами, заключенном по итогам проведенного открытого конкурса по отбору управляющих организаций.
2. Признать утратившими силу постановления Администрации муниципального образования «Город Архангельск» и Администрации городского округа «Город Архангельск»:
от 14 марта 2019 года № 354 «О внесении изменений в приложение к постановлению Администрации муниципального образования «Город Архангельск» от 21.09.2018 № 1132»;
от 26 декабря 2019 года № 2173 «О внесении изменений и дополнений в постановление Администрации муниципального образования «Город Архангельск» от 21.09.2018 № 1132»;
от 7 мая 2020 года № 758 «О внесении изменений в приложения № 1 и 2 к постановлению Администрации муниципального образования «Город Архангельск» от 21.09.2018 № 1132»;
от 25 марта 2021 года № 559 «О внесении изменений в приложение № 2 к постановлению Администрации муниципального образования «Город Архангельск» от 21 сентября 2018 года № 1132»;
от 26 мая 2021 года № 960 «О внесении изменений в приложение № 2 к постановлению Администрации муниципального образования «Город Архангельск» от 21 сентября 2018 года № 1132»;
от 10 июня 2021 года № 1092 «О внесении изменений в приложение № 2 к постановлению Администрации муниципального образования «Город Архангельск» от 21 сентября 2018 года № 1132»;
от 16 августа 2021 года № 1676 «О внесении изменения в приложение № 2 к постановлению Администрации муниципального образования «Город Архангельск» от 21 сентября 2018 года № 1132».
3. Признать утратившими силу приложения № 1 и 2 к постановлению Администрации муниципального образования «Город Архангельск» от 21 сентября 2018 года № 1132 «О плате за содержание жилого помещения для нанимателей жилых помещений по договорам социального найма и договорам найма жилых помещений в многоквартирных домах муниципального образования «Город Архангельск», о внесении изменений в приложение к постановлению мэрии города Архангельска от 17.10.2014 № 856, о внесении изменений в приложение к постановлению Администрации муниципального образования «Город Архангельск» от 29.07.2016 № 865 и о признании утратившим силу постановления Администрации муниципального образования «Город Архангельск» от 26.09.2016 № 1082».
4. Опубликовать постановление в газете «Архангельск – город воинской славы» и на официальном информационном интернет-портале городского округа «Город Архангельск».
5. Настоящее постановление вступает в силу с 1 июня 2022 года.

Глава городского округа
«Город Архангельск» **Д.А. Морев**

ПРИЛОЖЕНИЕ
к постановлению Администрации городского округа «Город Архангельск»
от 28 апреля 2022 г. № 814

РАЗМЕР ПЛАТЫ
за содержание жилого помещения для нанимателей жилых помещений по договорам социального найма и договорам найма жилых помещений в многоквартирных домах городского округа «Город Архангельск»

№ п/п	Адрес многоквартирного дома	Размер платы за содержание жилого помещения (рублей за 1 кв. м общей площади жилого помещения в месяц)	Основание (дата и № договора управления многоквартирным домом)	Наименование управляющей организации
1	2	3	4	5
1	Ул. 5-го авиаполка ГВФ, 12	25,51	от 01.06.2022 № 1359р/Л1	ООО «УК «Кегостров»
2	Аэропорт Кегостров, 38	27,43	от 01.06.2022 № 1359р/Л1	ООО «УК «Кегостров»
3	Аэропорт Кегостров, 39	30,14	от 01.06.2022 № 1359р/Л1	ООО «УК «Кегостров»
4	Аэропорт Кегостров, 40	27,43	от 01.06.2022 № 1359р/Л1	ООО «УК «Кегостров»
5	Ул. Береговая, 2	27,01	от 01.06.2022 № 1359р/Л1	ООО «УК «Кегостров»
6	Ул. Береговая, 3	29,47	от 01.06.2022 № 1359р/Л1	ООО «УК «Кегостров»
7	Ул. Береговая, 4	27,01	от 01.06.2022 № 1359р/Л1	ООО «УК «Кегостров»
8	Ул. Береговая, 5	28,74	от 01.06.2022 № 1359р/Л1	ООО «УК «Кегостров»
9	Ул. Береговая, 20	29,47	от 01.06.2022 № 1359р/Л1	ООО «УК «Кегостров»
10	Ул. КЛДК, 5	30,24	от 01.06.2022 № 1359р/Л1	ООО «УК «Кегостров»
11	Ул. КЛДК, 13	28,20	от 01.06.2022 № 1359р/Л1	ООО «УК «Кегостров»
12	Ул. КЛДК, 17	30,24	от 01.06.2022 № 1359р/Л1	ООО «УК «Кегостров»
13	Ул. КЛДК, 19	30,24	от 01.06.2022 № 1359р/Л1	ООО «УК «Кегостров»
14	Ул. КЛДК, 20	30,24	от 01.06.2022 № 1359р/Л1	ООО «УК «Кегостров»
15	Ул. КЛДК, 23	28,20	от 01.06.2022 № 1359р/Л1	ООО «УК «Кегостров»
16	Ул. КЛДК, 24	30,91	от 01.06.2022 № 1359р/Л1	ООО «УК «Кегостров»
17	Ул. КЛДК, 26	27,78	от 01.06.2022 № 1359р/Л1	ООО «УК «Кегостров»
18	Ул. КЛДК, 30	27,97	от 01.06.2022 № 1359р/Л1	ООО «УК «Кегостров»
19	Ул. КЛДК, 34	27,78	от 01.06.2022 № 1359р/Л1	ООО «УК «Кегостров»
20	Ул. КЛДК, 35	27,78	от 01.06.2022 № 1359р/Л1	ООО «УК «Кегостров»
21	Ул. КЛДК, 36	27,78	от 01.06.2022 № 1359р/Л1	ООО «УК «Кегостров»
22	Ул. КЛДК, 37	28,20	от 01.06.2022 № 1359р/Л1	ООО «УК «Кегостров»
23	Ул. КЛДК, 37, корп. 1	30,24	от 01.06.2022 № 1359р/Л1	ООО «УК «Кегостров»
24	Ул. КЛДК, 37, корп. 2	27,78	от 01.06.2022 № 1359р/Л1	ООО «УК «Кегостров»
25	Ул. КЛДК, 39	28,20	от 01.06.2022 № 1359р/Л1	ООО «УК «Кегостров»
26	Ул. КЛДК, 40	28,20	от 01.06.2022 № 1359р/Л1	ООО «УК «Кегостров»
27	Ул. КЛДК, 41	28,20	от 01.06.2022 № 1359р/Л1	ООО «УК «Кегостров»
28	Ул. КЛДК, 41, корп. 1	28,20	от 01.06.2022 № 1359р/Л1	ООО «УК «Кегостров»
29	Ул. КЛДК, 42	27,78	от 01.06.2022 № 1359р/Л1	ООО «УК «Кегостров»
30	Ул. КЛДК, 43, корп. 1	23,47	от 01.06.2022 № 1359р/Л1	ООО «УК «Кегостров»
31	Ул. КЛДК, 45	23,98	от 01.06.2022 № 1359р/Л1	ООО «УК «Кегостров»
32	Ул. КЛДК, 49	23,47	от 01.06.2022 № 1359р/Л1	ООО «УК «Кегостров»
33	Ул. КЛДК, 50	23,47	от 01.06.2022 № 1359р/Л1	ООО «УК «Кегостров»
34	Ул. КЛДК, 55	22,48	от 01.06.2022 № 1359р/Л1	ООО «УК «Кегостров»
35	Ул. КЛДК, 58	31,93	от 01.06.2022 № 1359р/Л1	ООО «УК «Кегостров»
36	Ул. КЛДК, 59	27,78	от 01.06.2022 № 1359р/Л1	ООО «УК «Кегостров»
37	Ул. КЛДК, 60	27,78	от 01.06.2022 № 1359р/Л1	ООО «УК «Кегостров»
38	Ул. КЛДК, 61	27,78	от 01.06.2022 № 1359р/Л1	ООО «УК «Кегостров»
39	Ул. КЛДК, 62, корп. 1	27,78	от 01.06.2022 № 1359р/Л1	ООО «УК «Кегостров»
40	Ул. КЛДК, 62, корп. 2	27,78	от 01.06.2022 № 1359р/Л1	ООО «УК «Кегостров»
41	Ул. КЛДК, 62, корп. 3	30,24	от 01.06.2022 № 1359р/Л1	ООО «УК «Кегостров»
42	Ул. КЛДК, 63, корп. 1	27,78	от 01.06.2022 № 1359р/Л1	ООО «УК «Кегостров»
43	Ул. КЛДК, 64	27,78	от 01.06.2022 № 1359р/Л1	ООО «УК «Кегостров»
44	Ул. КЛДК, 65	27,78	от 01.06.2022 № 1359р/Л1	ООО «УК «Кегостров»
45	Ул. КЛДК, 66/ул. Кегостров, 66	23,21	от 01.06.2022 № 1359р/Л1	ООО «УК «Кегостров»
46	Ул. КЛДК, 68	27,78	от 01.06.2022 № 1359р/Л1	ООО «УК «Кегостров»
47	Ул. КЛДК, 69	23,47	от 01.06.2022 № 1359р/Л1	ООО «УК «Кегостров»
48	Ул. КЛДК, 70	27,78	от 01.06.2022 № 1359р/Л1	ООО «УК «Кегостров»
49	Ул. КЛДК, 71	27,78	от 01.06.2022 № 1359р/Л1	ООО «УК «Кегостров»
50	Ул. КЛДК, 73	27,78	от 01.06.2022 № 1359р/Л1	ООО «УК «Кегостров»
51	Ул. КЛДК, 74	27,78	от 01.06.2022 № 1359р/Л1	ООО «УК «Кегостров»
52	Ул. КЛДК, 77	27,78	от 01.06.2022 № 1359р/Л1	ООО «УК «Кегостров»
53	Ул. КЛДК, 78	27,78	от 01.06.2022 № 1359р/Л1	ООО «УК «Кегостров»
54	Ул. КЛДК, 79	27,78	от 01.06.2022 № 1359р/Л1	ООО «УК «Кегостров»
55	Ул. КЛДК, 81	27,78	от 01.06.2022 № 1359р/Л1	ООО «УК «Кегостров»
56	Ул. КЛДК, 82	27,78	от 01.06.2022 № 1359р/Л1	ООО «УК «Кегостров»
57	Ул. КЛДК, 82, корп. 1	27,78	от 01.06.2022 № 1359р/Л1	ООО «УК «Кегостров»
58	Ул. КЛДК, 83	27,78	от 01.06.2022 № 1359р/Л1	ООО «УК «Кегостров»
59	Ул. КЛДК, 88	30,24	от 01.06.2022 № 1359р/Л1	ООО «УК «Кегостров»
60	Ул. КЛДК, 89	30,24	от 01.06.2022 № 1359р/Л1	ООО «УК «Кегостров»
61	Ул. КЛДК, 93	30,24	от 01.06.2022 № 1359р/Л1	ООО «УК «Кегостров»
62	Ул. КЛДК, 94	30,24	от 01.06.2022 № 1359р/Л1	ООО «УК «Кегостров»
63	Ул. КЛДК, 96	30,24	от 01.06.2022 № 1359р/Л1	ООО «УК «Кегостров»
64	Ул. КЛДК, 98	30,24	от 01.06.2022 № 1359р/Л1	ООО «УК «Кегостров»
65	Ул. КЛДК, 99	28,20	от 01.06.2022 № 1359р/Л1	ООО «УК «Кегостров»
66	Ул. КЛДК, 99, корп. 1	27,78	от 01.06.2022 № 1359р/Л1	ООО «УК «Кегостров»
67	Ул. КЛДК, 99, корп. 2	30,24	от 01.06.2022 № 1359р/Л1	ООО «УК «Кегостров»
68	Ул. КЛДК, 99, корп. 3	27,78	от 01.06.2022 № 1359р/Л1	ООО «УК «Кегостров»
69	Ул. КЛДК, 100	28,20	от 01.06.2022 № 1359р/Л1	ООО «УК «Кегостров»
70	Ул. КЛДК, 100, корп. 1	27,78	от 01.06.2022 № 1359р/Л1	ООО «УК «Кегостров»
71	Ул. КЛДК, 100, корп. 2	27,78	от 01.06.2022 № 1359р/Л1	ООО «УК «Кегостров»
72	Ул. КЛДК, 100, корп. 3	30,24	от 01.06.2022 № 1359р/Л1	ООО «УК «Кегостров»
73	Ул. КЛДК, 101	28,20	от 01.06.2022 № 1359р/Л1	ООО «УК «Кегостров»
74	Ул. КЛДК, 102	27,78	от 01.06.2022 № 1359р/Л1	ООО «УК «Кегостров»
75	Ул. КЛДК, 103	27,78	от 01.06.2022 № 1359р/Л1	ООО «УК «Кегостров»
76	Ул. КЛДК, 104	30,24	от 01.06.2022 № 1359р/Л1	ООО «УК «Кегостров»
77	Ул. КЛДК, 105	27,78	от 01.06.2022 № 1359р/Л1	ООО «УК «Кегостров»
78	Ул. Тимуровская, 21	25,51	от 01.06.2022 № 1359р/Л1	ООО «УК «Кегостров»

АДМИНИСТРАЦИЯ ГОРОДСКОГО ОКРУГА «ГОРОД АРХАНГЕЛЬСК»

П О С Т А Н О В Л Е Н И Е

от 28 апреля 2022 г. № 816

Об организации проведения в 2022 году торжественных мероприятий по вручению выпускникам 9, 11 классов муниципальных образовательных учреждений, находящихся в ведении департамента образования Администрации городского округа «Город Архангельск», аттестатов об основном общем образовании и среднем общем образовании

В соответствии с Федеральным законом от 29 декабря 2012 года № 273-ФЗ «Об образовании в Российской Федерации», Порядком организации и осуществления образовательной деятельности по основным общеобразовательным программам – образовательным программам начального общего, основного общего и среднего общего образования, утвержденным приказом Минпросвещения России от 22 марта 2021 года № 115, постановлением Правительства Архангельской области от 5 июня 2012 года № 222-пп «Об установлении дополнительных ограничений времени, мест и условий розничной продажи алкогольной продукции на территории Архангельской области» Администрация городского округа «Город Архангельск» **постановляет:**

1. Организовать и провести с учетом соблюдения положений указа Губернатора Архангельской области от 17 марта 2020 года № 28-у «О введении на территории Архангельской области режима повышенной готовности для органов управления и сил Архангельской территориальной подсистемы единой государственной системы предупреждения и ликвидации чрезвычайных ситуаций и мерах по противодействию распространению на территории Архангельской области новой коронавирусной инфекции (COVID-2019)» и требований санитарного законодательства 17, 24, 25 июня, 1 июля 2022 года торжественные мероприятия по вручению выпускникам 9, 11 классов муниципальных образовательных учреждений, находящихся в ведении департамента образования Администрации городского округа «Город Архангельск», аттестатов об основном общем, среднем общем образовании.

2. Департаменту образования Администрации городского округа «Город Архангельск» направить график проведения торжественных мероприятий по вручению выпускникам 9, 11 классов муниципальных образовательных учреждений, находящихся в ведении департамента образования Администрации городского округа «Город Архангельск», аттестатов об основном общем, среднем общем образовании в Управление Министерства внутренних дел России по городу Архангельску и департамент экономического развития Администрации городского округа «Город Архангельск».

3. Департаменту экономического развития Администрации городского округа «Город Архангельск» проинформировать организации и индивидуальных предпринимателей, осуществляющих розничную продажу алкогольной продукции, о датах проведения торжественных мероприятий по вручению выпускникам 9, 11 классов муниципальных образовательных учреждений, находящихся в ведении департамента образования Администрации городского округа «Город Архангельск», аттестатов об основном общем, среднем общем образовании.

4. Опубликовать постановление в газете «Архангельск – город воинской славы» и на официальном информационном интернет-портале городского округа «Город Архангельск».

Глава городского округа
«Город Архангельск» Д.А. Морев

АДМИНИСТРАЦИЯ ГОРОДСКОГО ОКРУГА «ГОРОД АРХАНГЕЛЬСК»

П О С Т А Н О В Л Е Н И Е

от 29 апреля 2022 г. № 823

О внесении изменения в приложение к постановлению мэрии города Архангельска от 9 сентября 2014 года № 735

В соответствии со статьями 170 и 173 Жилищного кодекса Российской Федерации, статьями 7, 13 и 18 областного закона от 2 июля 2013 года № 701-41-ОЗ «Об организации проведения капитального ремонта общего имущества в многоквартирных домах, расположенных на территории Архангельской области» Администрация городского округа «Город Архангельск» **постановляет:**

1. Внести в приложение к постановлению мэрии города Архангельска от 9 сентября 2014 года № 735 «О формировании фонда капитального ремонта многоквартирных домов на счете регионального оператора» (с изменениями и дополнениями) изменение, изложив его в новой прилагаемой редакции.

2. Опубликовать постановление в газете «Архангельск – город воинской славы» и на официальном информационном интернет-портале городского округа «Город Архангельск».

3. Настоящее постановление вступает в силу с момента опубликования.

Глава городского округа
«Город Архангельск» Д.А. Морев

ПРИЛОЖЕНИЕ
к постановлению Администрации городского округа «Город Архангельск» от 29 апреля 2022 г. № 823

«Приложение
к постановлению мэрии города Архангельска от 9 сентября 2014 г. № 735

Список многоквартирных домов

№ п/п	Территориальный округ	Адрес дома
1	г. Архангельск, Октябрьский округ	наб. Северной Двины, д. 112, корп. 1
2	наб. Северной Двины, д. 118	
3	наб. Северной Двины, д. 118, корп. 2	
4	наб. Северной Двины, д. 118, корп. 3	
5	наб. Северной Двины, д. 134	
6	наб. Северной Двины, д. 135	
7	наб. Северной Двины, д. 87	
8	наб. Северной Двины, д. 93	
9	наб. Северной Двины, д. 95, корп. 2	
10	наб. Северной Двины, д. 96	
11	наб. Северной Двины, д. 98	
12	просп. Дзержинского, д. 13	
13	просп. Дзержинского, д. 15	
14	просп. Дзержинского, д. 17	
15	просп. Дзержинского, д. 17, корп. 1	
16	просп. Дзержинского, д. 19	
17	просп. Дзержинского, д. 21	
18	просп. Дзержинского, д. 21, корп. 1	
19	просп. Дзержинского, д. 25	
20	просп. Дзержинского, д. 25, корп. 2	
21	просп. Ломоносова, д. 154	
22	просп. Ломоносова, д. 177	
23	просп. Ломоносова, д. 181	
24	просп. Ломоносова, д. 183, корп. 2	
25	просп. Ломоносова, д. 183, корп. 3	
26	просп. Ломоносова, д. 183, корп. 4	
27	просп. Ломоносова, д. 183, корп. 5	
28	просп. Ломоносова, д. 199	
29	просп. Ломоносова, д. 213	
30	просп. Ломоносова, д. 214, корп. 1	
31	просп. Ломоносова, д. 219	
32	просп. Ломоносова, д. 224, корп. 1	
33	просп. Ломоносова, д. 250	
34	просп. Ломоносова, д. 250, корп. 1	
35	просп. Ломоносова, д. 259	
36	просп. Ломоносова, д. 260, корп. 1	
37	просп. Ломоносова, д. 260, корп. 2	
38	просп. Ломоносова, д. 265, корп. 1	
39	просп. Ломоносова, д. 276	
40	просп. Ломоносова, д. 278	
41	просп. Ломоносова, д. 289, корп. 1	
42	просп. Новгородский, д. 145	
43	просп. Новгородский, д. 164	
44	просп. Новгородский, д. 172	
45	просп. Новгородский, д. 178, корп. 1	
46	просп. Новгородский, д. 181	
47	просп. Новгородский, д. 186	
48	просп. Обводный канал, д. 137	
49	просп. Обводный канал, д. 48	
50	просп. Обводный канал, д. 48, корп. 1	
51	просп. Обводный канал, д. 50	
52	просп. Обводный канал, д. 54	
53	просп. Обводный канал, д. 58	
54	просп. Обводный канал, д. 58, корп. 2	
55	просп. Обводный канал, д. 58, корп. 3	
56	просп. Обводный канал, д. 69	
57	просп. Обводный канал, д. 71	
58	просп. Обводный канал, д. 72	
59	просп. Обводный канал, д. 86	
60	просп. Обводный канал, д. 88	
61	просп. Обводный канал, д. 88, корп. 1	
62	просп. Обводный канал, д. 90	
63	просп. Обводный канал, д. 91	
64	просп. Обводный канал, д. 92	
65	просп. Обводный канал, д. 93	
66	просп. Обводный канал, д. 95	
67	просп. Обводный канал, д. 97	
68	просп. Советских космонавтов, д. 118	
69	просп. Советских космонавтов, д. 120	
70	просп. Советских космонавтов, д. 146	
71	просп. Советских космонавтов, д. 148	
72	просп. Советских космонавтов, д. 154	
73	просп. Советских космонавтов, д. 169	
74	просп. Советских космонавтов, д. 171	
75	просп. Советских космонавтов, д. 180	
76	просп. Советских космонавтов, д. 181, корп. 1	
77	просп. Советских космонавтов, д. 188	
78	просп. Советских космонавтов, д. 191	
79	просп. Советских космонавтов, д. 192	
80	просп. Советских космонавтов, д. 195	
81	просп. Троицкий, д. 121, корп. 3	
82	просп. Троицкий, д. 140, корп. 1	
83	просп. Троицкий, д. 157	
84	просп. Троицкий, д. 159	
85	просп. Троицкий, д. 161	
86	просп. Троицкий, д. 166	
87	просп. Троицкий, д. 178	
88	просп. Троицкий, д. 184	
89	просп. Троицкий, д. 192	
90	просп. Троицкий, д. 194	
91	просп. Троицкий, д. 196	
92	просп. Троицкий, д. 75	
93	просп. Троицкий, д. 81	
94	проезд К.С. Бадигина, д. 11	
95	проезд К.С. Бадигина, д. 12	
96	проезд К.С. Бадигина, д. 15	
97	проезд К.С. Бадигина, д. 17	
98	проезд К.С. Бадигина, д. 5	
99	проезд К.С. Бадигина, д. 7	
100	проезд Выборнова, д. 3	
101	проезд Приорова Н.Н., д. 1	
102	проезд Приорова Н.Н., д. 5	
103	проезд Сибиряковцев, д. 10	
104	проезд Сибиряковцев, д. 6	
105	ул. Аэропорт Архангельск, д. 1	
106	ул. Аэропорт Архангельск, д. 2	
107	ул. Аэропорт Архангельск, д. 4	
108	ул. Аэропорт Архангельск, д. 7	
109	ул. Аэропорт Кегостров, д. 38	
110	ул. Аэропорт Кегостров, д. 40	
111	ул. Авиационная, д. 1	
112	ул. Авиационная, д. 11	
113	ул. Авиационная, д. 12	
114	ул. Авиационная, д. 2	
115	ул. Авиационная, д. 3	
116	ул. Авиационная, д. 4	
117	ул. Авиационная, д. 5	
118	ул. Авиационная, д. 6	
119	ул. Авиационная, д. 7	
120	ул. Авиационная, д. 8	
121	ул. Береговая, д. 3	
122	ул. Вологодская, д. 1	
123	ул. Вологодская, д. 10	
124	ул. Вологодская, д. 1, корп. 1	
125	ул. Вологодская, д. 25	
126	ул. Вологодская, д. 26	
127	ул. Вологодская, д. 32	
128	ул. Вологодская, д. 36	
129	ул. Вологодская, д. 38	
130	ул. Вологодская, д. 39, корп. 1	
131	ул. Вологодская, д. 41, корп. 2	
132	ул. Вологодская, д. 42	
133	ул. Вологодская, д. 42, корп. 1	
134	ул. Вологодская, д. 43, корп. 3	
135	ул. Воскресенская, д. 101	
136	ул. Воскресенская, д. 101, корп. 1	
137	ул. Воскресенская, д. 101, корп. 2	
138	ул. Воскресенская, д. 103	
139	ул. Воскресенская, д. 105	
140	ул. Воскресенская, д. 105, корп. 1	
141	ул. Воскресенская, д. 105, корп. 2	
142	ул. Воскресенская, д. 105, корп. 3	
143	ул. Воскресенская, д. 107, корп. 1	
144	ул. Воскресенская, д. 107, корп. 3	
145	ул. Воскресенская, д. 107, корп. 4	
146	ул. Воскресенская, д. 11	
147	ул. Воскресенская, д. 17	
148	ул. Воскресенская, д. 7	
149	ул. Воскресенская, д. 79	
150	ул. Воскресенская, д. 81	
151	ул. Воскресенская, д. 81, корп. 1	
152	ул. Воскресенская, д. 85	
153	ул. Воскресенская, д. 85, корп. 1	
154	ул. Воскресенская, д. 87	
155	ул. Воскресенская, д. 89	
156	ул. Воскресенская, д. 9	
157	ул. Воскресенская, д. 95	
158	ул. Воскресенская, д. 95, корп. 1	
159	ул. Воскресенская, д. 97, корп. 1	
160	ул. Воскресенская, д. 99	
161	ул. Гагарина, д. 14	
162	ул. Гагарина, д. 21	
163	ул. Гагарина, д. 25	
164	ул. Гагарина, д. 29	
165	ул. Гагарина, д. 35	
166	ул. Гагарина, д. 37	
167	ул. Гагарина, д. 38	
168	ул. Гагарина, д. 40	
169	ул. Гагарина, д. 5	
170	ул. Гагарина, д. 50	
171	ул. Гагарина, д. 51	
172	ул. Гагарина, д. 51, корп. 1	
173	ул. Гагарина, д. 57	
174	ул. Гагарина, д. 61	
175	ул. Гагарина, д. 8	
176	ул. Гагарина, д. 9	
177	ул. Гайдара, д. 10	
178	ул. Гайдара, д. 19	
179	ул. Гайдара, д. 23	
180	ул. Гайдара, д. 30	
181	ул. Гайдара, д. 32	
182	ул. Гайдара, д. 36	
183	ул. Гайдара, д. 44	
184	ул. Гайдара, д. 46	
185	ул. Гайдара, д. 48, корп. 2	
186	ул. Гайдара, д. 49	
187	ул. Гайдара, д. 50	
188	ул. Карельская, д. 49	
189	ул. КЛДК, д. 5	
190	ул. КЛДК, д. 19	
191	ул. КЛДК, д. 20	
192	ул. КЛДК, д. 88	
193	ул. КЛДК, д. 100	
194	ул. КЛДК, д. 100, корп. 1	
195	ул. КЛДК, д. 100, корп. 2	
196	ул. КЛДК, д. 100, корп. 3	
197	ул. КЛДК, д. 101	
198	ул. КЛДК, д. 103	
199	ул. КЛДК, д. 104	
200	ул. КЛДК, д. 105	
201	ул. КЛДК, д. 34	
202	ул. КЛДК, д. 35	
203	ул. КЛДК, д. 36	
204	ул. КЛДК, д. 37, корп. 1	
205	ул. КЛДК, д. 37, корп. 2	
206	ул. КЛДК, д. 39	
207	ул. КЛДК, д. 40	
208	ул. КЛДК, д. 41	
209	ул. КЛДК, д. 41, корп. 1	
210	ул. КЛДК, д. 43, корп. 1	
211	ул. КЛДК, д. 49	
212	ул. КЛДК, д. 50	
213	ул. КЛДК, д. 51	
214	ул. КЛДК, д. 58	
215	ул. КЛДК, д. 59	
216	ул. КЛДК, д. 60	
217	ул. КЛДК, д. 61	
218	ул. КЛДК, д. 62, корп. 1	
219	ул. КЛДК, д. 62, корп. 2	
220	ул. КЛДК, д. 64	
221	ул. КЛДК, д. 68	
222	ул. КЛДК, д. 69	
223	ул. КЛДК, д. 73	
224	ул. КЛДК, д. 74	
225	ул. КЛДК, д. 77	
226	ул. КЛДК, д. 78	
227	ул. КЛДК, д. 79	
228	ул. КЛДК, д. 82	
229	ул. КЛДК, д. 82, корп. 1	
230	ул. КЛДК, д. 83	
231	ул. КЛДК, д. 99, корп. 1	
232	ул. КЛДК, д. 99, корп. 3	
233	ул. Комсомольская, д. 10, корп. 1	
234	ул. Комсомольская, д. 12	
235	ул. Комсомольская, д. 36	
236	ул. Комсомольская, д. 41	
237	ул. Комсомольская, д. 43, корп. 2	
238	ул. Комсомольская, д. 43, корп. 3	
239	ул. Комсомольская, д. 43, корп. 4	
240	ул. Комсомольская, д. 45	
241	ул. Комсомольская, д. 46	
242	ул. Логинова, д. 15	
243	ул. Логинова, д. 15, корп. 1	
244	ул. Логинова, д. 21, корп. 1	
245	ул. Логинова, д. 23	
246	ул. Логинова, д. 24	
247	ул. Логинова, д. 26	
248	ул. Логинова, д. 3	
249	ул. Логинова, д. 33	
250	ул. Логинова, д. 53	
251	ул. Логинова, д. 70	
252	ул. Логинова, д. 72	
253	ул. Логинова, д. 76	
254	ул. Логинова, д. 78, корп. 1	
255	ул. Логинова, д. 80	
256	ул. Попова, д. 21	
257	ул. Попова, д. 25	
258	ул. Попова, д. 46	
259	ул. Попова, д. 56, корп. 3	
260	ул. Попова, д. 60	
261	ул. Попова, д. 63	
262	ул. Садовая, д. 12	
263	ул. Садовая, д. 14	
264	ул. Садовая, д. 38	
265	ул. Садовая, д. 4	
266	ул. Садовая, д. 43	
267	ул. Садовая, д. 5	
268	ул. Садовая, д. 50	
269	ул. Садовая, д. 52, корп. 1	
270	ул. Садовая, д. 52, корп. 2	
271	ул. Садовая, д. 53	
272	ул. Садовая, д. 56	
273	ул. Садовая, д. 9	
274	ул. Самойло, д. 24	
275	ул. Самойло, д. 32	
276	ул. Самойло, д. 34	
277	ул. Самойло, д. 36	
278	ул. Самойло, д. 4	
279	ул. Самойло, д. 8, корп. 1	
280	ул. Свободы, д. 21	
281	ул. Свободы, д. 23, корп. 1	
282	ул. Свободы, д. 24	
283	ул. Свободы, д. 53	
284	ул. Свободы, д. 55	
285	ул. Суворова, д. 14	
286	ул. Суворова, д. 16	
287	ул. Суворова, д. 9	
288	ул. Суворова, д. 9, корп. 1	
289	ул. Суворова, д. 9, корп. 2	
290	ул. Г. Суфтина, д. 32	
291	ул. Г. Суфтина, д. 33, корп. 1	
292	ул. Г. Суфтина, д. 35	
293	ул. Г. Суфтина, д. 37	
294	ул. Г. Суфтина, д. 45	
295	ул. Теснанова, д. 12	
296	ул. Теснанова, д. 14	
297	ул. Теснанова, д. 16	
298	ул. Теснанова, д. 18	
299	ул. Теснанова, д. 22	
300	ул. Теснанова, д. 4	
301	ул. Теснанова, д. 5	
302	ул. Теснанова, д. 6	
303	ул. Тимме Я., д. 16	
304	ул. Тимме Я., д. 16, корп. 1	
305	ул. Тимме Я., д. 17	
306	ул. Тимме Я., д. 18	
307	ул. Тимме Я., д. 18, корп. 1	
308	ул. Тимме Я., д. 18, корп. 3	
309	ул. Тимме Я., д. 19	
310	ул. Тимме Я., д. 19, корп. 1	
311	ул. Тимме Я., д. 19, корп. 2	
312	ул. Тимме Я., д. 19, корп. 4	
313	ул. Тимме Я., д. 20, корп. 2	
314	ул. Тимме Я., д. 21	
315	ул. Тимме Я., д. 21, корп. 1	
316	ул. Тимме Я., д. 21, корп. 2	
317	ул. Тимме Я., д. 22	
318	ул. Тимме Я., д. 22, корп. 2	
319	ул. Тимме Я., д. 22, корп. 4	
320	ул. Тимме Я., д. 24	
321	ул. Тимме Я., д. 24, корп. 1	
322	ул. Тыко Вылки, д. 1	
323	ул. Тыко Вылки, д. 10	
324	ул. Тыко Вылки, д. 12	
325	ул. Тыко Вылки, д. 2	
326	ул. Тыко Вылки, д. 5	
327	ул. Тыко Вылки, д. 6	
328	ул. Федота Шубина, д. 42	
329	ул. Федота Шубина, д. 42, корп. 1	
330	просп. Троицкий, д. 158	
331	ул. Вологодская, д. 43, корп. 2	
332	ул. Гагарина, д. 10	
333	ул. Гайдара, д. 54, корп. 1	
334	ул. Карла Маркса, д. 46	
335	ул. Самойло, д. 12, корп. 1	
336	ул. Самойло, д. 26, корп. 1	
337	ул. Свободы, д. 25, корп. 1	
338	ул. Тимме Я., д. 28, корп. 1	
339	ул. Федота Шубина, д. 44, корп. 2	
340	ул. Гагарина, д. 43	
341	ул. Воскресенская, д. 59	
342	просп. Обводный канал, д. 44, корп. 1	
343	ул. Попова, д. 34	
344	ул. КЛДК, д. 26	
345	ул. Кегостров, д. 66	
346	ул. Теснанова, д. 18, корп. 1	
347	г. Архангельск, Ломоносовский округ	наб. Северной Двины, д. 12
348	наб. Северной Двины, д. 32, корп. 10	
349	наб. Северной Двины, д. 4	
350	наб. Северной Двины, д. 4, корп. 1	
351	наб. Северной Двины, д. 6, корп. 1	
352	пер. Водников, д. 10	
353	пер. Водников, д. 7	
354	просп. Дзержинского, д. 1	
355	просп. Дзержинского, д. 1, корп. 4	
356	просп. Дзержинского, д. 7, корп. 1	
357	просп. Дзержинского, д. 7, корп. 2	
358	просп. Дзержинского, д. 7, корп. 3	
359	просп. Дзержинского, д. 9	
360	просп. Дзержинского, д. 9, корп. 1	
361	просп. Дзержинского, д. 11	
362	просп. Ленинградский, д. 1	
363	просп. Ленинградский, д. 3	
364	просп. Ломоносова, д. 16, корп. 1	
365	просп. Ломоносова, д. 18	
366	просп. Ломоносова, д. 33, корп. 1	
367	просп. Ломоносова, д. 59, корп. 1	
368	просп. Ломоносова, д. 65	
369	просп. Ломоносова, д. 67, корп. 1	
370	просп. Ломоносова, д. 83	
371	просп. Ломоносова, д. 90	
372	просп. Московский, д. 1	
373	просп. Московский, д. 11	
374	просп. Московский, д. 13	
375	просп. Московский, д. 15	
376	просп. Московский, д. 19	
377	просп. Московский, д. 21	
378	просп. Московский, д. 3	
379	просп. Московский, д. 5	
380	просп. Московский, д. 7	
381	просп. Московский, д. 8, корп. 1	
382	просп. Московский, д. 9	
383	просп. Новгородский, д. 19	
384	просп. Новгородский, д. 23	
385	просп. Новгородский, д. 25/36	
386	просп. Новгородский, д. 46	
387	просп. Новгородский, д. 50	
388	просп. Новгородский, д. 87	
389	просп. Новгородский, д. 93	
390	просп. Обводный канал, д. 13, корп. 2	
391	просп. Обводный канал, д. 15, корп. 1	
392	просп. Обводный канал, д. 15, корп. 3	
393	просп. Обводный канал, д. 22	
394	просп. Обводный канал, д. 22, корп. 2	
395	просп. Обводный канал, д. 24	
396	просп. Обводный канал, д. 26, корп. 2	
397	просп. Обводный канал, д. 26, корп. 3	
398	просп. Обводный канал, д. 36	
399	просп. Обводный канал, д. 36, корп. 1	
400	просп. Обводный канал, д. 40, корп. 1	
401	просп. Обводный канал, д. 46	
402	просп. Советских космонавтов, д. 33, корп. 1	
403	просп. Советских космонавтов, д. 46	
404	просп. Советских космонавтов, д. 48	
405	просп. Советских космонавтов, д. 49, корп. 1	
406	просп. Советских космонавтов, д. 55	
407	просп. Троицкий, д. 12, корп. 1	
408	просп. Троицкий, д. 23	
409	просп. Троицкий, д. 41, корп. 1	
410	просп. Троицкий, д. 64	
411	просп. Чумбарова-Лучинского, д. 10	
412	просп. Чумбарова-Лучинского, д. 11	
413	просп. Чумбарова-Лучинского, д. 21	
414	просп. Чумбарова-Лучинского, д. 22	
415	просп. Чумбарова-Лучинского, д. 23	
416	просп. Чумбарова-Лучинского, д. 40	
417	просп. Чумбарова-Лучинского, д. 42	
418	просп. Чумбарова-Лучинского, д. 5	
419	просп. Чумбарова-Лучинского, д. 6	
420	просп. Чумбарова-Лучинского, д. 52	
421	ул. 23-й Гвардейской дивизии, д. 11	
422	ул. 23-й Гвардейской дивизии, д. 3	
423	ул. 23-й Гвардейской дивизии, д. 5	
424	ул. Володарского, д. 10	
425	ул. Володарского, д. 11	
426	ул. Володарского, д. 19	
427	ул. Володарского, д. 23	
428	ул. Володарского, д. 53	
429	ул. Володарского, д. 74	
430	ул. Володарского, д. 8	
431	ул. Володарского, д. 81	
432	ул. Володарского, д. 82	
433	ул. Володарского, д. 83, корп. 1	
434	ул. Володарского, д. 85	
435	ул. Воскресенская, д. 104	
436	ул. Воскресенская, д. 114	
437	ул. Воскресенская, д. 116	
438	ул. Воскресенская, д. 116, корп. 2	
439	ул. Воскресенская, д. 118	
440	ул. Воскресенская, д. 118, корп. 2	
441	ул. Воскресенская, д. 90	
442	ул. Воскресенская, д. 92, корп. 1	
443	ул. Воскресенская, д. 94, корп. 1	
444	ул. Воскресенская, д. 96	
445	ул. Воскресенская, д. 98	
446	ул. Выучейского, д. 37	
447	ул. Выучейского, д. 56	
448	ул. Выучейского, д. 57	
449	ул. Выучейского, д. 57, корп. 1	
450	ул. Выучейского, д. 59	
451	ул. Выучейского, д. 59, корп. 1	
452	ул. Выучейского, д. 61	
453	ул. Выучейского, д. 64	
454	ул. Выучейского, д. 66	
455	ул. Выучейского, д. 70	
456	ул. Выучейского, д. 72	
457	ул. Выучейского, д. 76	
458	ул. Выучейского, д. 78	
459	ул. Выучейского, д. 80	
460	ул. Выучейского, д. 86	
461	ул. Выучейского, д. 88	
462	ул. Выучейского, д. 90	
463	ул. Выучейского, д. 92	
464	ул. Выучейского, д. 92, корп. 1	
465	ул. Выучейского, д. 96	
466	ул. Выучейского, д. 98	
467	ул. Коммунальная, д. 4	
468	ул. Коммунальная, д. 7	
469	ул. Котласская, д. 1	
470	ул. Котласская, д. 11	
471	ул. Котласская, д. 16	
472	ул. Котласская, д. 24	
473	ул. Котласская, д. 24, корп. 1	
474	ул. Красноармейская, д. 17	
475	ул. Красноармейская, д. 20	
476	ул. Павла Усова, д. 15	
477	ул. Павла Усова, д. 19	
478	ул. Павла Усова, д. 19, корп. 1	
479	ул. Павла Усова, д. 21	

480 ул. Павла Усова, д. 31
481 ул. Павла Усова, д. 35
482 ул. Павла Усова, д. 9
483 ул. Парижской коммуны, д. 8
484 ул. Поморская, д. 13
485 ул. Поморская, д. 14
486 ул. Поморская, д. 39
487 ул. Розы Люксембург, д. 10, корп. 1
488 ул. Розы Люксембург, д. 12, корп. 3
489 ул. Розы Люксембург, д. 17
490 ул. Розы Люксембург, д. 28
491 ул. Розы Люксембург, д. 34
492 ул. Розы Люксембург, д. 50
493 ул. Розы Люксембург, д. 50, корп. 1
494 ул. Розы Люксембург, д. 54
495 ул. Розы Люксембург, д. 56, корп. 1
496 ул. Розы Люксембург, д. 60
497 ул. Розы Люксембург, д. 61
498 ул. Розы Люксембург, д. 63
499 ул. Розы Люксембург, д. 63, корп. 1
500 ул. Розы Люксембург, д. 66
501 ул. Розы Люксембург, д. 67
502 ул. Розы Люксембург, д. 68
503 ул. Розы Люксембург, д. 69
504 ул. Розы Люксембург, д. 70
505 ул. Розы Люксембург, д. 70, корп. 2
506 ул. Розы Люксембург, д. 70, корп. 3
507 ул. Розы Люксембург, д. 71
508 ул. Розы Люксембург, д. 73
509 ул. Розы Люксембург, д. 75
510 ул. Розы Люксембург, д. 76
511 ул. Розы Шаниной, д. 3
512 ул. Розы Шаниной, д. 6
513 ул. Самойло, д. 10, корп. 1
514 ул. Северодвинская, д. 5
515 ул. Северодвинская, д. 63
516 ул. Северодвинская, д. 73
517 ул. Северодвинская, д. 74
518 ул. Северодвинская, д. 74, корп. 1
519 ул. Северодвинская, д. 75
520 ул. Северодвинская, д. 82
521 ул. Северодвинская, д. 84
522 ул. Серафимовича, д. 11
523 ул. Серафимовича, д. 54
524 ул. Серафимовича, д. 58
525 ул. Серафимовича, д. 62
526 ул. Серафимовича, д. 64
527 ул. Серафимовича, д. 66
528 ул. Серафимовича, д. 71
529 ул. Серафимовича, д. 9
530 ул. Серафимовича, д. 9, корп. 1
531 ул. Смольный Буян, д. 14
532 ул. Суфтина 1-й проезд, д. 11
533 ул. Суфтина 1-й проезд, д. 2
534 ул. Суфтина 1 Проезд, д. 3
535 ул. Суфтина 1-й проезд, д. 5
536 ул. Суфтина 1-й проезд, д. 6
537 ул. Суфтина 1-й проезд, д. 8
538 ул. Суфтина 1-й проезд, д. 9
539 ул. Г. Суфтина, д. 10
540 ул. Г. Суфтина, д. 12
541 ул. Г. Суфтина, д. 13
542 ул. Г. Суфтина, д. 15
543 ул. Г. Суфтина, д. 15, корп. 1
544 ул. Г. Суфтина, д. 2
545 ул. Г. Суфтина, д. 21
546 ул. Г. Суфтина, д. 29
547 ул. Г. Суфтина, д. 29, корп. 1
548 ул. Г. Суфтина, д. 5
549 ул. Г. Суфтина, д. 7
550 ул. Г. Суфтина, д. 8
551 ул. Тимме Я., д. 10
552 ул. Тимме Я., д. 10, корп. 2
553 ул. Тимме Я., д. 10, корп. 3
554 ул. Тимме Я., д. 11
555 ул. Тимме Я., д. 12
556 ул. Тимме Я., д. 2
557 ул. Тимме Я., д. 8
558 ул. Тимме Я., д. 9
559 ул. Тимме Я., д. 9, корп. 1
560 ул. Тимме Я., д. 9, корп. 3
561 ул. Урицкого, д. 29
562 ул. Урицкого, д. 31
563 ул. Урицкого, д. 70
564 ул. Учительская, д. 67
565 просп. Чумбарова-Лучинского, д. 19
566 ул. Шабалина А.О., д. 10
567 ул. Шабалина А.О., д. 15
568 ул. Шабалина А.О., д. 20
569 ул. Шабалина А.О., д. 23, корп. 1
570 ул. Шабалина А.О., д. 26, корп. 2
571 ул. Шабалина А.О., д. 28
572 ул. Шабалина А.О., д. 29
573 ул. Шабалина А.О., д. 30
574 ул. Шабалина А.О., д. 8
575 ул. Урицкого, д. 68, корп. 1
576 просп. Троицкий, д. 18
577 просп. Обводный канал, д. 14
578 просп. Советских космонавтов, д. 52
579 просп. Советских космонавтов, д. 52, корп. 1
580 просп. Советских космонавтов, д. 52, корп. 2
581 просп. Чумбарова-Лучинского, д. 12
582 ул. Выучейского, д. 26, корп. 1
583 ул. Г. Суфтина, д. 25
584 ул. Г. Суфтина, д. 6
585 ул. Г. Суфтина, д. 7, корп. 1
586 ул. Касаткиной, д. 3
587 ул. Касаткиной, д. 5
588 ул. Касаткиной, д. 5, корп. 1
589 ул. Котласская, д. 28
590 ул. Поморская, д. 24, корп. 1
591 ул. Поморская, д. 34, корп. 2
592 ул. Серафимовича, д. 41
593 ул. Тимме Я., д. 4, корп. 2
594 ул. Тимме Я., д. 6
595 ул. Шабалина А.О., д. 32
596 ул. Володарского, д. 57
597 просп. Ленинградский, д. 15, корп. 1
598 просп. Обводный канал д. 29
599 просп. Ломоносова, д. 25
600 просп. Новгородский, д. 101
601 просп. Новгородский, д. 113, корп. 1
602 ул. Романа Куликова, д. 5
603 наб. Северной Двины, д. 32, корп. 2
604 ул. Серафимовича, д. 52
605 г. Архангельск, Соломбальский округ
пер. Банный 1-й, д. 2
606 просп. Никольский, д. 26
607 просп. Никольский, д. 44, корп. 1
608 просп. Никольский, д. 80
609 ул. Адмирала Кузнецова, д. 10
610 ул. Адмирала Кузнецова, д. 10, корп. 1
611 ул. Адмирала Кузнецова, д. 12
612 ул. Адмирала Кузнецова, д. 18
613 ул. Адмирала Кузнецова, д. 20
614 ул. Адмирала Кузнецова, д. 21
615 ул. Адмирала Кузнецова, д. 21, корп. 1
616 ул. Адмирала Кузнецова, д. 22
617 ул. Адмирала Кузнецова, д. 26
618 ул. Адмирала Кузнецова, д. 28
619 ул. Адмирала Кузнецова, д. 30
620 ул. Адмирала Кузнецова, д. 32
621 ул. Адмирала Кузнецова, д. 4, корп. 1
622 ул. Адмирала Кузнецова, д. 6
623 ул. Адмирала Кузнецова, д. 8, корп. 1
624 ул. Александра Петрова, д. 10
625 ул. Александра Петрова, д. 8
626 ул. Кучина А.С., д. 1
627 ул. Кучина А.С., д. 4
628 ул. Кучина А.С., д. 6
629 ул. Кучина А.С., д. 8
630 ул. Баумана, д. 12
631 ул. Баумана, д. 12, корп. 2
632 ул. Баумана, д. 12, корп. 3
633 ул. Баумана, д. 12, корп. 4
634 ул. Баумана, д. 14
635 ул. Баумана, д. 17
636 ул. Баумана, д. 19
637 ул. Баумана, д. 2
638 ул. Баумана, д. 25
639 ул. Баумана, д. 27
640 ул. Баумана, д. 29
641 ул. Баумана, д. 2, корп. 1
642 ул. Баумана, д. 31
643 ул. Баумана, д. 4
644 ул. Баумана, д. 6
645 ул. Баумана, д. 8/Кучина д. 11
646 ул. Валявкина, д. 15
647 ул. Валявкина, д. 34
648 ул. Валявкина, д. 36
649 ул. Восьмое марта, д. 1
650 ул. Восьмое марта, д. 12, корп. 1
651 ул. Восьмое марта, д. 16
652 ул. Восьмое марта, д. 16, корп. 1
653 ул. Восьмое марта, д. 9
654 ул. Гвардейская, д. 10
655 ул. Гвардейская, д. 11
656 ул. Гвардейская, д. 12
657 ул. Гвардейская, д. 13
658 ул. Гвардейская, д. 14
659 ул. Гвардейская, д. 15
660 ул. Гвардейская, д. 1, корп. 1
661 ул. Гвардейская, д. 1, корп. 2
662 ул. Гвардейская, д. 1, корп. 4
663 ул. Гвардейская, д. 1, корп. 5
664 ул. Гвардейская, д. 2
665 ул. Гвардейская, д. 5
666 ул. Гвардейская, д. 5, корп. 1
667 ул. Гвардейская, д. 6
668 ул. Гвардейская, д. 7, корп. 1
669 ул. Гвардейская, д. 8
670 ул. Гуляева, д. 102
671 ул. Гуляева, д. 107
672 ул. Гуляева, д. 109
673 ул. Гуляева, д. 109, корп. 1
674 ул. Гуляева, д. 116
675 ул. Гуляева, д. 116, корп. 1
676 ул. Гуляева, д. 118
677 ул. Гуляева, д. 118, корп. 1
678 ул. Гуляева, д. 120
679 ул. Гуляева, д. 120, корп. 1
680 ул. Гуляева, д. 120, корп. 2
681 ул. Гуляева, д. 120, корп. 3
682 ул. Гуляева, д. 120, корп. 4
683 ул. Гуляева, д. 122, корп. 1
684 ул. Гуляева, д. 123, корп. 1
685 ул. Декабристов, д. 12
686 ул. Декабристов, д. 16
687 ул. Декабристов, д. 7
688 ул. Декабристов, д. 10
689 ул. Закемовского, д. 22
690 ул. Закемовского, д. 24
691 ул. Закемовского, д. 26
692 ул. Катарина, д. 7
693 ул. Кедрова, д. 16
694 ул. Кедрова, д. 19, корп. 1
695 ул. Кедрова, д. 22
696 ул. Кедрова, д. 31
697 ул. Кедрова, д. 33
698 ул. Кедрова, д. 35, корп. 2
699 ул. Кедрова, д. 37
700 ул. Кедрова, д. 37, корп. 1
701 ул. Кедрова, д. 37, корп. 2
702 ул. Кедрова, д. 37, корп. 3
703 ул. Кедрова, д. 41, корп. 3
704 ул. Кедрова, д. 43
705 ул. Кедрова, д. 43, корп. 1
706 ул. Кемская, д. 11
707 ул. Кемская, д. 5
708 ул. Кемская, д. 7
709 ул. Кемская, д. 9
710 ул. Корабельная, д. 11
711 ул. Корабельная, д. 13
712 ул. Корабельная, д. 15
713 ул. Корабельная, д. 17
714 ул. Корабельная, д. 19
715 ул. Корабельная, д. 20, корп. 1
716 ул. Корабельная, д. 2, корп. 1
717 ул. Корабельная, д. 3
718 ул. Корабельная, д. 5
719 ул. Корабельная, д. 9
720 ул. Корпусная, д. 10
721 ул. Корпусная, д. 4
722 ул. Корпусная, д. 6
723 ул. Корпусная, д. 7
724 ул. Корпусная, д. 8
725 ул. Красных партизан, д. 32
726 ул. Красных партизан, д. 33
727 ул. Красных партизан, д. 37
728 ул. Красных партизан, д. 39
729 ул. Красных партизан, д. 4
730 ул. Литейная, д. 10
731 ул. Литейная, д. 10, корп. 1
732 ул. Литейная, д. 13
733 ул. Литейная, д. 15
734 ул. Литейная, д. 3
735 ул. Литейная, д. 4
736 ул. Литейная, д. 7
737 ул. Литейная, д. 9
738 ул. Маймаксанская, д. 106
739 ул. Маймаксанская, д. 106, корп. 1
740 ул. Маймаксанская, д. 108, корп. 1
741 ул. Маймаксанская, д. 108, корп. 2
742 ул. Маслова, д. 1
743 ул. Маслова, д. 15
744 ул. Маслова, д. 16
745 ул. Маслова, д. 16, корп. 1
746 ул. Маслова, д. 19
747 ул. Маслова, д. 1, корп. 1
748 ул. Маслова, д. 23, корп. 1
749 ул. Маслова, д. 24
750 ул. Маяковского, д. 1
751 ул. Маяковского, д. 4
752 ул. Маяковского, д. 5
753 ул. Маяковского, д. 54, корп. 1
754 ул. Маяковского, д. 58
755 ул. Мезенская, д. 13
756 ул. Мещерского, д. 10
757 ул. Мещерского, д. 12
758 ул. Мещерского, д. 15
759 ул. Мещерского, д. 2
760 ул. Мещерского, д. 22
761 ул. Мещерского, д. 24
762 ул. Мещерского, д. 26
763 ул. Мещерского, д. 30
764 ул. Мещерского, д. 4
765 ул. Мещерского, д. 8
766 ул. Михайловой, д. 4
767 ул. Полярная, д. 13
768 ул. Полярная, д. 25
769 ул. Полярная, д. 3
770 ул. Полярная, д. 5
771 ул. Полярная, д. 7
772 ул. Полярная, д. 9
773 ул. Приморская, д. 10
774 ул. Приморская, д. 10, корп. 1
775 ул. Приморская, д. 12
776 ул. Приморская, д. 12, корп. 1
777 ул. Приморская, д. 12, корп. 2
778 ул. Приморская, д. 12, корп. 3
779 ул. Приморская, д. 14
780 ул. Приморская, д. 14, корп. 1
781 ул. Приморская, д. 16
782 ул. Приморская, д. 17
783 ул. Приморская, д. 20
784 ул. Приморская, д. 20, корп. 1
785 ул. Приморская, д. 20, корп. 2
786 ул. Приморская, д. 21, корп. 1
787 ул. Приморская, д. 22, корп. 5
788 ул. Приморская, д. 3
789 ул. Приморская, д. 8
790 ул. Приморская, д. 9
791 ул. Советская, д. 7, корп. 3
792 ул. Советская, д. 40
793 ул. Советская, д. 48
794 ул. Советская, д. 51
795 ул. Советская, д. 54
796 ул. Советская, д. 55, корп. 1
797 ул. Советская, д. 55, корп. 2
798 ул. Советская, д. 59, корп. 2
799 ул. Советская, д. 60
800 ул. Советская, д. 61
801 ул. Советская, д. 63
802 ул. Советская, д. 63, корп. 2
803 ул. Советская, д. 67/Кедрова д. 24
804 ул. Советская, д. 70
805 ул. Советская, д. 71, корп. 1
806 ул. Советская, д. 72
807 ул. Советская, д. 79
808 ул. Советская, д. 81
809 ул. Советская, д. 83
810 ул. Терехина, д. 44
811 ул. Терехина, д. 58
812 ул. Терехина, д. 6, корп. 1
813 ул. Терехина, д. 6, корп. 3
814 ул. Трамвайная, д. 1
815 ул. Трамвайная, д. 2
816 ул. Трамвайная, д. 4
817 ул. Трамвайная, д. 5
818 ул. Трамвайная, д. 6
819 ул. Трамвайная, д. 7
820 ул. Физкультурников, д. 23
821 ул. Физкультурников, д. 25
822 ул. Физкультурников, д. 28, корп. 1
823 ул. Физкультурников, д. 30, корп. 1
824 ул. Физкультурников, д. 33
825 ул. Физкультурников, д. 36, корп. 1
826 ул. Физкультурников, д. 42, корп. 2
827 ул. Физкультурников, д. 44
828 ул. Физкультурников, д. 45
829 ул. Физкультурников, д. 46
830 ул. Фрезерная, д. 11
831 ул. Фрезерная, д. 7
832 ул. Челюскинцев, д. 52
833 ул. Ярославская, д. 16
834 ул. Ярославская, д. 18
835 ул. Ярославская, д. 45, корп. 1
836 ул. Ярославская, д. 48
837 ул. Ярославская, д. 50
838 ул. Ярославская, д. 56
839 ул. Ярославская, д. 57
840 ул. Ярославская, д. 59
841 ул. Ярославская, д. 61
842 ул. Ярославская, д. 61, корп. 1
843 ул. Ярославская, д. 63
844 ул. Ярославская, д. 73, корп. 1
845 ул. Ярославская, д. 81
846 ул. Ярославская, д. 83
847 ул. Кедрова, д. 35
848 ул. Кедрова, д. 39
849 ул. Кемская, д. 10
850 ул. Маслова, д. 28
851 ул. Маяковского, д. 15, корп. 1
852 ул. Беломорская, д. 36
853 ул. Декабристов, д. 15
854 ул. Приморская, д. 5
855 г. Архангельск, Северный округ
ул. 40-летия Великой Победы, д. 2
856 ул. 40-летия Великой Победы, д. 5, корп. 2
857 ул. Горького, д. 10
858 ул. Добролюбова, д. 15
859 ул. Добролюбова, д. 18, корп. 1
860 ул. Добролюбова, д. 24
861 ул. Добролюбова, д. 28
862 ул. Ильича, д. 26
863 ул. Ильича, д. 31
864 ул. Ильича, д. 33
865 ул. Ильича, д. 33, корп. 1
866 ул. Ильича, д. 33, корп. 2
867 ул. Ильича, д. 33, корп. 3
868 ул. Ильича, д. 33, корп. 4
869 ул. Ильича, д. 35
870 ул. Ильича, д. 35, корп. 5
871 ул. Ильича, д. 37
872 ул. Ильича, д. 44
873 ул. Ильича, д. 46
874 ул. Ильича, д. 50
875 ул. Ильича, д. 54, корп. 1
876 ул. Индустриальная, д. 12
877 ул. Каботажная, д. 9
878 ул. Кировская, д. 1
879 ул. Кировская, д. 5, корп. 2
880 ул. Красных маршалов, д. 19, корп. 1
881 ул. Красных маршалов, д. 2
882 ул. Красных маршалов, д. 20
883 ул. Красных маршалов, д. 24
884 ул. Красных маршалов, д. 25
885 ул. Красных маршалов, д. 4, корп. 1
886 ул. Кутузова, д. 1
887 ул. Кутузова, д. 11
888 ул. Малиновского, д. 2
889 ул. Малиновского, д. 8
890 ул. Мусинского, д. 21
891 ул. Мусинского, д. 9
892 ул. Орджоникидзе, д. 13, корп. 1
893 ул. Орджоникидзе, д. 20
894 ул. Орджоникидзе, д. 21
895 ул. Орджоникидзе, д. 22, корп. 1
896 ул. Орджоникидзе, д. 23
897 ул. Орджоникидзе, д. 23, корп. 1
898 ул. Партизанская, д. 37
899 ул. Партизанская, д. 39
900 ул. Партизанская, д. 41
901 ул. Партизанская, д. 43, корп. 1
902 ул. Партизанская, д. 47
903 ул. Партизанская, д. 47, корп. 1
904 ул. Партизанская, д. 50
905 ул. Партизанская, д. 6
906 ул. Партизанская, д. 60
907 ул. Партизанская, д. 60, корп. 1
908 ул. Партизанская, д. 62, корп. 1
909 ул. Партизанская, д. 64
910 ул. Партизанская, д. 64, корп. 1
911 ул. Партизанская, д. 64, корп. 2
912 ул. Пушкинская, д. 4
913 ул. Пушкинская, д. 9
914 ул. Репина, д. 15, корп. 1
915 ул. Репина, д. 16, корп. 1
916 ул. Репина, д. 21
917 ул. Репина, д. 7
918 ул. Тельмана, д. 2, корп. 1
919 ул. Титова, д. 13
920 ул. Титова, д. 15
921 ул. Титова, д. 15, корп. 1
922 ул. Титова, д. 20
923 ул. Титова, д. 25
924 ул. Титова, д. 9
925 ул. Ударников, д. 17
926 ул. Ударников, д. 7
927 ул. Ударников, д. 8
928 ул. Химиков, д. 11
929 ул. Химиков, д. 13
930 ул. Химиков, д. 15
931 ул. Химиков, д. 17
932 ул. Химиков, д. 21, корп. 11
933 ул. Химиков, д. 3
934 ул. Целлюлозная, д. 10, корп. 1
935 ул. Целлюлозная, д. 13
936 ул. Целлюлозная, д. 15
937 ул. Целлюлозная, д. 22
938 ул. Целлюлозная, д. 23, корп. 1
939 ул. Конзихинская, д. 13, корп. 1
940 ул. Орджоникидзе, д. 19
941 ул. Орджоникидзе, д. 22
942 ул. Партизанская, д. 38
943 ул. Ударников, д. 10
944 ул. Химиков, д. 11, корп. 1
945 ул. Конзихинская, д. 28
946 ул. Конзихинская, д. 32
947 ул. Конзихинская, д. 33
948 ул. Ударников, д. 15, корп. 1
949 г. Архангельск, округ Варавино-Фактория
пер. Ленинградский 1-й, д. 3
950 пер. Ленинградский 1-й, д. 9
951 пер. Ленинградский 2-й, д. 12, корп. 1
952 просп. Ленинградский, д. 265, корп. 3
953 просп. Ленинградский, д. 271
954 просп. Ленинградский, д. 273, корп. 2
955 просп. Ленинградский, д. 275
956 просп. Ленинградский, д. 277, корп. 1
957 просп. Ленинградский, д. 313
958 просп. Ленинградский, д. 321
959 просп. Ленинградский, д. 332
960 просп. Ленинградский, д. 333, корп. 1
961 просп. Ленинградский, д. 334
962 просп. Ленинградский, д. 335, корп. 1
963 просп. Ленинградский, д. 337
964 просп. Ленинградский, д. 339
965 просп. Ленинградский, д. 340
966 просп. Ленинградский, д. 342
967 просп. Ленинградский, д. 342, корп. 1
968 просп. Ленинградский, д. 344
969 просп. Ленинградский, д. 345, корп. 1
970 просп. Ленинградский, д. 346, корп. 1
971 просп. Ленинградский, д. 350, корп. 1
972 просп. Ленинградский, д. 357
973 просп. Ленинградский, д. 360
974 просп. Ленинградский, д. 363
975 просп. Ленинградский, д. 365
976 просп. Ленинградский, д. 371
977 просп. Ленинградский, д. 375
978 просп. Ленинградский, д. 383
979 просп. Ленинградский, д. 385
980 просп. Ленинградский, д. 387
981 просп. Ленинградский, д. 391
982 ул. Воронина В.И., д. 10
983 ул. Воронина В.И., д. 10, корп. 1
984 ул. Воронина В.И., д. 12
985 ул. Воронина В.И., д. 14
986 ул. Воронина В.И., д. 23/Русанова д.7
987 ул. Воронина В.И., д. 25, корп. 1
988 ул. Воронина В.И., д. 25, корп. 3
989 ул. Воронина В.И., д. 29, корп. 1
990 ул. Воронина В.И., д. 32, корп. 1
991 ул. Воронина В.И., д. 32, корп. 3
992 ул. Воронина В.И., д. 35
993 ул. Воронина В.И., д. 37, корп. 1
994 ул. Воронина В.И., д. 4
995 ул. Воронина В.И., д. 43, корп. 1
996 ул. Воронина В.И., д. 45, корп. 1
997 ул. Воронина В.И., д. 45, корп. 3
998 ул. Воронина В.И., д. 6
999 ул. Воронина В.И., д. 6, корп. 1
1000 ул. Воронина В.И., д. 8
1001 ул. Воронина В.И., д. 8, корп. 1
1002 ул. Дачная, д. 64
1003 ул. Жосу, д. 10
1004 ул. Жосу, д. 10, корп. 1
1005 ул. Жосу, д. 12
1006 ул. Жосу, д. 12, корп. 1
1007 ул. Жосу, д. 14
1008 ул. Жосу, д. 14, корп. 1
1009 ул. Жосу, д. 14, корп. 2
1010 ул. Жосу, д. 16, корп. 1
1011 ул. Жосу, д. 16, корп. 2
1012 ул. Жосу, д. 18
1013 ул. Жосу, д. 18, корп. 1
1014 ул. Жосу, д. 2
1015 ул. Жосу, д. 4
1016 ул. Жосу, д. 4, корп. 1
1017 ул. Жосу, д. 4, корп. 2
1018 ул. Жосу, д. 5
1019 ул. Жосу, д. 6
1020 ул. Жосу, д. 8
1021 ул. Жосу, д. 8, корп. 1
1022 ул. Квартальная, д. 11
1023 ул. Квартальная, д. 11, корп. 1
1024 ул. Квартальная, д. 13
1025 ул. Квартальная, д. 17
1026 ул. Квартальная, д. 6
1027 ул. Квартальная, д. 7, корп. 1
1028 ул. Кирова, д. 12
1029 ул. Кирова, д. 12, корп. 1
1030 ул. Кирова, д. 8
1031 ул. Кирова, д. 8, корп. 1
1032 ул. Кононова И.Г., д. 1
1033 ул. Кононова И.Г., д. 10
1034 ул. Кононова И.Г., д. 12, корп. 2
1035 ул. Кононова И.Г., д. 13
1036 ул. Кононова И.Г., д. 3
1037 ул. Кононова И.Г., д. 3, корп. 1
1038 ул. Кононова И.Г., д. 4
1039 ул. Кононова И.Г., д. 5
1040 ул. Кононова И.Г., д. 6
1041 ул. Кононова И.Г., д. 8
1042 ул. Никитова, д. 9, корп. 2
1043 ул. Николая Островского, д. 1
1044 ул. Николая Островского, д. 4
1045 ул. Николая Островского, д. 6
1046 ул. Николая Островского, д. 8
1047 ул. Октябрьская, д. 6
1048 ул. Почтовый тракт, д. 14
1049 ул. Почтовый тракт, д. 16
1050 ул. Почтовый тракт, д. 8
1051 ул. Революции, д. 2 корп. 1
1052 ул. Революции, д. 24
1053 ул. Революции, д. 25
1054 ул. Революции, д. 26
1055 ул. Революции, д. 27
1056 ул. Революции, д. 29
1057 ул. Русанова, д. 10
1058 ул. Русанова, д. 12
1059 ул. Русанова, д. 14
1060 ул. Русанова, д. 18
1061 ул. Русанова, д. 20
1062 ул. Русанова, д. 22
1063 ул. Русанова, д. 22, корп. 1
1064 ул. Русанова, д. 24
1065 ул. Силикатчиков, д. 1, корп. 1
1066 ул. Силикатчиков, д. 3
1067 ул. Тарасова А.П., д. 9
1068 ул. Траловая, д. 16
1069 ул. Траловая, д. 7
1070 ул. Холмогорская, д. 33
1071 ул. Холмогорская, д. 33, корп. 1
1072 ул. Холмогорская, д. 33, корп. 2
1073 ул. Холмогорская, д. 33, корп. 3
1074 ул. Холмогорская, д. 33, корп. 4
1075 ул. Холмогорская, д. 35, корп. 1
1076 ул. Холмогорская, д. 35, корп. 2
1077 ул. Холмогорская, д. 37
1078 ул. Холмогорская, д. 37, корп. 1
1079 ул. Холмогорская, д. 39
1080 ул. Холмогорская, д. 39, корп. 3

1081 ул. Циолковского, д. 10, корп. 1
1082 ул. Циолковского, д. 13
1083 ул. Циолковского, д. 15
1084 ул. Циолковского, д. 5
1085 ул. Циолковского, д. 7
1086 ул. Шкулева, д. 11
1087 ул. Шкулева, д. 12, корп. 1
1088 ул. Шкулева, д. 13
1089 ул. Шкулева, д. 14
1090 ул. Шкулева, д. 16
1091 пер. Ленинградский 2-й, д. 12
1092 просп. Ленинградский, д. 331
1093 ул. Жосу, д. 16
1094 просп. Ленинградский, д. 350, корп. 2
1095 ул. Воронина В.И., д. 33
1096 просп. Ленинградский, д. 345, корп. 1
1097 просп. Ленинградский, д. 360, корп. 1
1098 г. Архангельск, Маймаксанский округ пер. Двинской, д. 10
1099 пер. Двинской, д. 9
1100 пер. Торговый, д. 39
1101 ул. Анощенкова А.И., д. 2
1102 ул. Анощенкова А.И., д. 3
1103 ул. Анощенкова А.И., д. 4
1104 ул. Анощенкова А.И., д. 4, корп. 1
1105 ул. Анощенкова А.И., д. 5
1106 ул. Байкальская, д. 1
1107 ул. Байкальская, д. 12
1108 ул. Байкальская, д. 1, корп. 2
1109 ул. Буденного, д. 11
1110 ул. Буденного, д. 12
1111 ул. Буденного, д. 13
1112 ул. Буденного, д. 14
1113 ул. Буденного, д. 16
1114 ул. Буденного, д. 5, корп. 1
1115 ул. Буденного, д. 7
1116 ул. Герцена, д. 4
1117 ул. Герцена, д. 5
1118 ул. Гидролизная, д. 16
1119 ул. Гидролизная, д. 17
1120 ул. Гидролизная, д. 5
1121 ул. Гидролизная, д. 8
1122 ул. Емецкая, д. 10
1123 ул. Емецкая, д. 4
1124 ул. Емецкая, д. 5
1125 ул. Емецкая, д. 6
1126 ул. Емецкая, д. 6, корп. 1
1127 ул. Емецкая, д. 8
1128 ул. Емецкая, д. 8, корп. 1
1129 ул. Емецкая, д. 9
1130 ул. Заводская, д. 100
1131 ул. Заводская, д. 102
1132 ул. Заводская, д. 104
1133 ул. Карская, д. 10, корп. 1
1134 ул. Колхозная, д. 13
1135 ул. Колхозная, д. 21
1136 ул. Колхозная, д. 26
1137 ул. Колхозная, д. 31
1138 ул. Колхозная, д. 32
1139 ул. Колхозная, д. 33
1140 ул. Колхозная, д. 34
1141 ул. Колхозная, д. 35
1142 ул. Колхозная, д. 36
1143 ул. Колхозная, д. 4, корп. 1
1144 ул. Колхозная, д. 6, корп. 3
1145 ул. Котовского, д. 13, корп. 1
1146 ул. Котовского, д. 14
1147 ул. Лесотехническая, д. 2
1148 ул. Лесотехническая, д. 3
1149 ул. Лесотехническая, д. 4
1150 ул. Лесоэкспортная, д. 3
1151 ул. Лесоэкспортная, д. 3, корп. 1
1152 ул. Лесоэкспортная, д. 5
1153 ул. Луганская, д. 1
1154 ул. Луганская, д. 18
1155 ул. Луганская, д. 2
1156 ул. Луганская, д. 3
1157 ул. Луганская, д. 4
1158 ул. Луганская, д. 7
1159 ул. Льва Толстого, д. 28, корп. 1
1160 ул. Льва Толстого, д. 30, корп. 1
1161 ул. Менделеева, д. 10
1162 ул. Менделеева, д. 14
1163 ул. Механизаторов, д. 6, корп. 1
1164 ул. Мирная, д. 30
1165 ул. Мирная, д. 4
1166 ул. Мирная, д. 6
1167 ул. Михаила Новова, д. 10
1168 ул. Михаила Новова,12
1169 ул. Михаила Новова, д. 16
1170 ул. Михаила Новова, д. 19
1171 ул. Михаила Новова, д. 20
1172 ул. Михаила Новова, д. 21
1173 ул. Михаила Новова, д. 23
1174 ул. Михаила Новова, д. 24
1175 ул. Михаила Новова, д. 3
1176 ул. Михаила Новова, д. 4
1177 ул. Михаила Новова, д. 5
1178 ул. Михаила Новова, д. 7
1179 ул. Михаила Новова, д. 9
1180 ул. Моряка, д. 1
1181 ул. Моряка, д. 10, корп. 1
1182 ул. Моряка, д. 10, корп. 3
1183 ул. Моряка, д. 12
1184 ул. Мудьюгская, д.10
1185 ул. Мудьюгская, д.18
1186 ул. Мудьюгская, д.30 корп. 1
1187 ул. Мудьюгская, д. 39
1188 ул. Мудьюгская, д. 45
1189 ул. Островная, д. 5
1190 ул. Островная, д. 6, корп. 1
1191 ул. Петра Стрелкова, д. 10
1192 ул. Петра Стрелкова, д. 13
1193 ул. Петра Стрелкова, д. 4
1194 ул. Петрозаводская, д. 11
1195 ул. Петрозаводская, д. 16
1196 ул. Петрозаводская, д. 4
1197 ул. Пионерская, д. 142
1198 ул. Пионерская, д. 147, корп. 1
1199 ул. Пионерская, д. 150
1200 ул. Пионерская, д. 151
1201 ул. Пионерская, д. 152
1202 ул. Пионерская, д. 155
1203 ул. Пионерская, д. 156
1204 ул. Победы, д. 104
1205 ул. Победы, д. 106
1206 ул. Победы, д. 106, корп. 1
1207 ул. Победы, д. 106, корп. 2
1208 ул. Победы, д. 114, корп. 2
1209 ул. Победы, д. 116, корп. 1
1210 ул. Победы, д. 118
1211 ул. Победы, д. 118, корп. 1
1212 ул. Победы, д. 120
1213 ул. Победы, д. 120, корп. 1
1214 ул. Победы, д. 120, корп. 2
1215 ул. Победы, д. 124
1216 ул. Победы, д. 124, корп. 1
1217 ул. Победы, д. 126
1218 ул. Победы, д. 12, корп. 1
1219 ул. Победы, д. 12, корп. 2
1220 ул. Победы, д. 12, корп. 3
1221 ул. Победы, д. 12, корп. 4
1222 ул. Победы, д. 132
1223 ул. Победы, д. 132, корп. 1
1224 ул. Победы, д. 138
1225 ул. Победы, д. 140
1226 ул. Победы, д. 17
1227 ул. Победы, д. 18
1228 ул. Победы, д. 18, корп. 1
1229 ул. Победы, д. 18, корп. 2
1230 ул. Победы, д. 18, корп. 3
1231 ул. Победы, д. 20, корп. 1
1232 ул. Победы, д. 20, корп. 2
1233 ул. Победы, д. 25
1234 ул. Победы, д. 27
1235 ул. Победы, д. 30
1236 ул. Победы, д. 30, корп. 1
1237 ул. Победы, д. 32, корп. 1
1238 ул. Победы, д. 34
1239 ул. Победы, д. 37, корп. 1
1240 ул. Победы, д. 43
1241 ул. Победы, д. 45
1242 ул. Победы, д. 46
1243 ул. Победы, д. 48
1244 ул. Победы, д. 75
1245 ул. Проезжая, д. 19
1246 ул. Проезжая, д. 22
1247 ул. Производственная, д. 18, корп. 1
1248 ул. Родионова, д. 18
1249 ул. Родионова, д. 20
1250 ул. Родионова, д. 8
1251 ул. Рыбацкая, д. 2
1252 ул. Рыбацкая, д. 6
1253 ул. Сибирская, д. 32
1254 ул. Сольвычегодская, д. 13
1255 ул. Сольвычегодская, д. 14
1256 ул. Сольвычегодская, д. 15
1257 ул. Стахановская, д. 46
1258 ул. Стахановская, д. 47
1259 ул. Стахановская, д. 47, корп. 1
1260 ул. Стахановская, д. 48
1261 ул. Стахановская, д. 50
1262 ул. Театральная, д. 43
1263 ул. Торговая, д. 108
1264 ул. Торговая, д. 109, корп. 1
1265 ул. Торговая, д. 110
1266 ул. Торговая, д. 112
1267 ул. Транспортная, д. 10
1268 ул. Транспортная, д. 13
1269 ул. Транспортная, д. 17
1270 ул. Фрунзе, д. 27
1271 ул. Фрунзе, д. 29
1272 ул. Фрунзе, д. 29, корп. 1
1273 ул. Школьная, д. 108
1274 ул. Школьная, д. 162
1275 ул. Школьная, д. 162, корп. 1
1276 ул. Школьная, д. 163
1277 ул. Школьная, д. 164
1278 ул. Школьная, д. 166
1279 ул. Школьная, д. 166, корп. 1
1280 ул. Школьная, д. 166, корп. 2
1281 ул. Школьная, д. 167
1282 ул. Школьная, д. 168
1283 ул. Школьная, д. 169
1284 ул. Школьная, д. 170
1285 ул. Школьная, д. 171
1286 ул. Школьная, д. 172
1287 ул. Школьная, д. 173
1288 ул. Школьная, д. 173, корп. 1
1289 ул. Школьная, д. 79, корп. 1
1290 ул. Школьная, д. 84
1291 ул. Школьная, д. 84, корп. 2
1292 ул. Школьная, д. 84, корп. 3
1293 ул. Школьная, д. 86
1294 ул. Школьная, д. 88
1295 ул. Шмидта О.Ю., д. 9
1296 ул. Юнг Военно-Морского Флота, д. 15
1297 ул. Юнг Военно-Морского Флота, д. 15, корп. 1
1298 ул. Юнг Военно-Морского Флота, д. 17
1299 ул. Юнг Военно-Морского Флота, д. 19
1300 ул. Юнг Военно-Морского Флота, д. 19, корп. 1
1301 ул. Юнг Военно-Морского Флота, д. 20
1302 ул. Юнг Военно-Морского Флота, д. 21, корп. 1
1303 ул. Юнг Военно-Морского Флота, д. 23
1304 ул. Юнг Военно-Морского Флота, д. 23, корп. 1
1305 ул. Юнг Военно-Морского Флота, д. 25
1306 ул. Юнг Военно-Морского Флота, д. 3
1307 ул. Юнг Военно-Морского Флота, д. 35, корп. 1
1308 ул. Юнг Военно-Морского Флота, д. 5, корп. 1
1309 ул. Юнг Военно-Морского Флота, д. 5, корп. 2
1310 ул. Юнг Военно-Морского Флота, д. 67
1311 ул. Юнг Военно-Морского Флота, д. 68
1312 ул. Юнг Военно-Морского Флота, д. 69
1313 ул. Юнг Военно-Морского Флота, д. 72
1314 ул. Юнг Военно-Морского Флота, д. 73
1315 ул. Юнг Военно-Морского Флота, д. 74
1316 ул. Юнг Военно-Морского Флота, д. 75
1317 ул. Юнг Военно-Морского Флота, д. 76
1318 ул. Юнг Военно-Морского Флота, д. 77
1319 ул. Юнг Военно-Морского Флота, д. 77, корп. 1
1320 ул. Юнг Военно-Морского Флота, д. 7, корп. 1
1321 ул. Юнг Военно-Морского Флота, д. 80
1322 ул. Юности, д. 11, корп. 1
1323 ул. Юности, д. 7
1324 ул. Котовского, д. 6
1325 ул. Мудьюгская, д. 14
1326 ул. Мудьюгская, д. 26
1327 ул. Мудьюгская, д. 27
1328 ул. Мудьюгская, д. 29
1329 ул. Мудьюгская, д. 30
1330 ул. Сибирская, д. 29
1331 ул. Юнг Военно-Морского Флота, д. 5
1332 ул. Юнг Военно-Морского Флота, д. 35
1333 ул. Маймаксанская, д. 23
1334 г. Архангельск, округ Майская Горка просп. Ленинградский, д. 107
1335 просп. Ленинградский, д. 167
1336 просп. Ленинградский, д. 171, корп. 1
1337 просп. Ленинградский, д. 58
1338 просп. Московский, д. 41, корп. 1
1339 просп. Московский, д. 41, корп. 2
1340 просп. Московский, д. 43
1341 просп. Московский, д. 43, корп. 1
1342 просп. Московский, д. 43, корп. 3
1343 просп. Московский, д. 45
1344 просп. Московский, д. 45, корп. 1
1345 просп. Московский, д. 55
1346 ул. Воронина В.И., д. 53
1347 ул. Дачная, д. 38
1348 ул. Дачная, д. 40
1349 ул. Дачная, д. 49, корп. 4
1350 ул. Дружбы, д. 10
1351 ул. Дружбы, д. 14
1352 ул. Дружбы, д. 15
1353 ул. Дружбы, д. 15, корп. 1
1354 ул. Дружбы, д. 17
1355 ул. Дружбы, д. 17, корп. 1
1356 ул. Дружбы, д. 17, корп. 2
1357 ул. Дружбы, д. 19
1358 ул. Дружбы, д. 2
1359 ул. Дружбы, д. 21
1360 ул. Дружбы, д. 23
1361 ул. Дружбы, д. 26
1362 ул. Дружбы, д. 2, корп. 1
1363 ул. Дружбы, д. 2, корп. 2
1364 ул. Дружбы, д. 39, корп. 1
1365 ул. Дружбы, д. 4
1366 ул. Дружбы, д. 43
1367 ул. Дружбы, д. 6
1368 ул. Емельяна Пугачева, д. 10, корп. 1
1369 ул. Емельяна Пугачева, д. 12
1370 ул. Емельяна Пугачева, д. 14
1371 ул. Емельяна Пугачева, д. 2
1372 ул. Емельяна Пугачева, д. 4
1373 ул. Емельяна Пугачева, д. 8
1374 ул. Калинина, д. 12
1375 ул. Калинина, д. 14, корп. 1
1376 ул. Калинина, д. 22
1377 ул. Калинина, д. 22, корп. 1
1378 ул. Калинина, д. 6
1379 ул. Калинина, д. 7
1380 ул. Кооперативная, д. 17
1381 ул. Ленина, д. 8, корп. 1
1382 ул. Ленина, д. 18
1383 ул. Ленина, д. 22, корп. 1
1384 ул. Ленина, д. 24
1385 ул. Лермонтова, д. 13
1386 ул. Лермонтова, д. 17
1387 ул. Лермонтова, д. 19
1388 ул. Лермонтова, д. 2
1389 ул. Лермонтова, д. 21
1390 ул. Лермонтова, д. 23
1391 ул. Лермонтова, д. 25
1392 ул. Лермонтова, д. 3
1393 ул. Лермонтова, д. 4
1394 ул. Лермонтова, д. 5
1395 ул. Лермонтова, д. 6
1396 ул. Лермонтова, д. 7
1397 ул. Машиностроителей, д. 11
1398 ул. Машиностроителей, д. 7
1399 ул. Молодежная, д. 1, корп. 1
1400 ул. Овощная, д. 16
1401 ул. Овощная, д. 18
1402 ул. Октябрят, д. 24
1403 ул. Октябрят, д. 26
1404 ул. Октябрят, д. 30, корп. 1
1405 ул. Октябрят, д. 4, корп. 2
1406 ул. Октябрят, д. 4, корп. 3
1407 ул. Папанина, д. 11, корп. 1
1408 ул. Первомайская, д. 17, корп. 5
1409 ул. Первомайская, д. 18
1410 ул. Первомайская, д. 19, корп. 1
1411 ул. Первомайская, д. 19, корп. 2
1412 ул. Первомайская, д. 21, корп. 1
1413 ул. Первомайская, д. 23
1414 ул. Первомайская, д. 25
1415 ул. Первомайская, д. 25, корп. 1
1416 ул. Первомайская, д. 25, корп. 2
1417 ул. Первомайская, д. 25, корп. 3
1418 ул. Первомайская, д. 26
1419 ул. Первомайская, д. 4
1420 ул. Первомайская, д. 6
1421 ул. Первомайская, д. 7, корп. 4
1422 ул. Первомайская, д. 8
1423 ул. Полины Осипенко, д. 2, корп. 1
1424 ул. Полины Осипенко, д. 5, корп. 1
1425 ул. Полины Осипенко, д. 5, корп. 2
1426 ул. Полины Осипенко, д. 7
1427 ул. Полины Осипенко, д. 7, корп. 1
1428 ул. Почтовая, д. 1
1429 ул. Почтовая, д. 19, корп. 1
1430 ул. Почтовая, д. 4
1431 ул. Почтовая, д. 5
1432 ул. Почтовая, д. 7, корп. 1
1433 ул. Почтовая, д. 8
1434 ул. Прибрежная, д. 28
1435 ул. Прибрежная, д. 30
1436 ул. Прибрежная, д. 32
1437 ул. Прибрежная, д. 34
1438 ул. Прокопия Галушина, д. 11
1439 ул. Прокопия Галушина, д. 21, корп. 1
1440 ул. Прокопия Галушина, д. 24
1441 ул. Прокопия Галушина, д. 28, корп. 2
1442 ул. Прокопия Галушина, д. 28, корп. 3
1443 ул. Прокопия Галушина, д. 28, корп. 4
1444 ул. Прокопия Галушина, д. 3
1445 ул. Прокопия Галушина, д. 30
1446 ул. Прокопия Галушина, д. 30, корп. 1
1447 ул. Прокопия Галушина, д. 32
1448 ул. Прокопия Галушина, д. 32, корп. 1
1449 ул. Прокопия Галушина, д. 4
1450 ул. Прокопия Галушина, д. 9
1451 ул. Сплавная, д. 4
1452 ул. Стрелковая, д. 24
1453 ул. Стрелковая, д. 24, корп. 1
1454 ул. Стрелковая, д. 26
1455 ул. Трудовая, д. 4
1456 ул. Трудовая, д. 5
1457 ул. Федора Абрамова, д. 11
1458 ул. Федора Абрамова, д. 18, корп. 1
1459 ул. Федора Абрамова, д. 5, корп. 1
1460 ул. Федора Абрамова, д. 9
1461 ул. Федора Абрамова, д. 9, корп. 1
1462 ул. Холмогорская, д. 16, корп. 1
1463 ул. Холмогорская, д. 38
1464 ул. Холмогорская, д. 40
1465 ул. Чкалова, д. 14
1466 ул. Чкалова, д. 16
1467 ул. Чкалова, д. 16, корп. 1
1468 ул. Чкалова, д. 18, корп. 1
1469 ул. Чкалова, д. 19
1470 ул. Чкалова, д. 2
1471 ул. Чкалова, д. 20
1472 ул. Чкалова, д. 5, корп. 1
1473 ул. Чкалова, д. 6
1474 ул. Чкалова, д. 7, корп. 1
1475 ул. Чкалова, д. 8
1476 ул. Энтузиастов, д. 24, корп. 2
1477 ул. Энтузиастов, д. 28
1478 ул. Энтузиастов, д. 42
1479 ул. Энтузиастов, д. 44
1480 ул. Энтузиастов, д. 44, корп. 1
1481 ул. Энтузиастов, д. 46
1482 ул. Дачная, д. 51, корп. 2
1483 ул. Почтовая, д. 21
1484 ул. Стрелковая, д. 28
1485 ул. Прокопия Галушина, д. 19, корп. 1
1486 ул. Калинина, д. 5
1487 ул. Почтовая, д. 6
1488 ул. Почтовая, д. 11
1489 г. Архангельск, Исакогорский округ линия. Вторая, д. 11
1490 просп. Новый, д. 15
1491 просп. Новый, д. 17
1492 просп. Новый, д. 19
1493 просп. Новый, д. 21
1494 просп. Новый, д. 23
1495 просп. Новый, д. 25
1496 просп. Новый, д. 7
1497 просп. Новый, д. 9
1498 просп. Северный, д. 32, корп. 3
1499 ул. 100-й дивизии, д. 11
1500 ул. 100-й дивизии, д. 13
1501 ул. 100-й дивизии, д. 14
1502 ул. 100-й дивизии, д. 2
1503 ул. 100-й дивизии, д. 3
1504 ул. 100-й дивизии, д. 4
1505 ул. 100-й дивизии, д. 5
1506 ул. 100-й дивизии, д. 5, корп. 1
1507 ул. 100-й дивизии, д. 6
1508 ул. 100-й дивизии, д. 7
1509 ул. 100-й дивизии, д. 8
1510 ул. 100-й дивизии, д. 9
1511 ул. 263-й Сивашской дивизии, д. 1
1512 ул. 263-й Сивашской дивизии, д. 2
1513 ул. 263-й Сивашской дивизии, д. 5
1514 ул. 263-й Сивашской дивизии, д. 6
1515 ул. 263-й Сивашской дивизии, д. 7
1516 ул. 263-й Сивашской дивизии, д. 8
1517 ул. Вторая, д. 3, корп. 1
1518 ул. Адмирала Макарова, д. 10, корп. 1
1519 ул. Адмирала Макарова, д. 11
1520 ул. Адмирала Макарова, д. 11, корп. 1
1521 ул. Адмирала Макарова, д. 11, корп. 2
1522 ул. Адмирала Макарова, д. 12
1523 ул. Адмирала Макарова, д. 12, корп. 1
1524 ул. Адмирала Макарова, д. 13
1525 ул. Адмирала Макарова, д. 13, корп. 1
1526 ул. Адмирала Макарова, д. 15
1527 ул. Адмирала Макарова, д. 15, корп. 1
1528 ул. Адмирала Макарова, д. 17
1529 ул. Адмирала Макарова, д. 1, корп. 1
1530 ул. Адмирала Макарова, д. 2
1531 ул. Адмирала Макарова, д. 21
1532 ул. Адмирала Макарова, д. 24, корп. 1
1533 ул. Адмирала Макарова, д. 27
1534 ул. Адмирала Макарова, д. 28
1535 ул. Адмирала Макарова, д. 29, корп. 1
1536 ул. Адмирала Макарова, д. 29, корп. 2
1537 ул. Адмирала Макарова, д. 2, корп. 2
1538 ул. Адмирала Макарова, д. 2, корп. 3
1539 ул. Адмирала Макарова, д. 2, корп. 4
1540 ул. Адмирала Макарова, д. 2, корп. 5
1541 ул. Адмирала Макарова, д. 2, корп. 6
1542 ул. Адмирала Макарова, д. 30
1543 ул. Адмирала Макарова, д. 30, корп. 1
1544 ул. Адмирала Макарова, д. 30, корп. 2
1545 ул. Адмирала Макарова, д. 31
1546 ул. Адмирала Макарова, д. 31, корп. 1
1547 ул. Адмирала Макарова, д. 31, корп. 2
1548 ул. Адмирала Макарова, д. 32
1549 ул. Адмирала Макарова, д. 32, корп. 2
1550 ул. Адмирала Макарова, д. 34
1551 ул. Адмирала Макарова, д. 35
1552 ул. Адмирала Макарова, д. 36
1553 ул. Адмирала Макарова, д. 37
1554 ул. Адмирала Макарова, д. 3, корп. 2
1555 ул. Адмирала Макарова, д. 4
1556 ул. Адмирала Макарова, д. 42, корп. 1
1557 ул. Адмирала Макарова, д. 43
1558 ул. Адмирала Макарова, д. 4, корп. 1
1559 ул. Адмирала Макарова, д. 5
1560 ул. Адмирала Макарова, д. 6
1561 ул. Адмирала Макарова, д. 6, корп. 1
1562 ул. Адмирала Макарова, д. 8, корп. 1
1563 ул. Аллейная, д. 10
1564 ул. Аллейная, д. 11
1565 ул. Аллейная, д. 12
1566 ул. Аллейная, д. 13
1567 ул. Аллейная, д. 14
1568 ул. Аллейная, д. 15
1569 ул. Аллейная, д. 16
1570 ул. Аллейная, д. 17
1571 ул. Аллейная, д. 18
1572 ул. Аллейная, д. 19
1573 ул. Аллейная, д. 20
1574 ул. Аллейная, д. 21
1575 ул. Аллейная, д. 22
1576 ул. Аллейная, д. 24
1577 ул. Аллейная, д. 25
1578 ул. Аллейная, д. 26
1579 ул. Аллейная, д. 27
1580 ул. Аллейная, д. 28
1581 ул. Аллейная, д. 29
1582 ул. Аллейная, д. 8
1583 ул. Аллейная, д. 9
1584 ул. Бассейная, д. 3
1585 ул. Бассейная, д. 5
1586 ул. Вычегодская, д. 11
1587 ул. Вычегодская, д. 13
1588 ул. Вычегодская, д. 13, корп. 3
1589 ул. Вычегодская, д. 14
1590 ул. Вычегодская, д. 15
1591 ул. Вычегодская, д. 15, корп. 1
1592 ул. Вычегодская, д. 15, корп. 2
1593 ул. Вычегодская, д. 19, корп. 1
1594 ул. Вычегодская, д. 25
1595 ул. Вычегодская, д. 27
1596 ул. Вычегодская, д. 3
1597 ул. Вычегодская, д. 5, корп. 1
1598 ул. Вычегодская, д. 7, корп. 1
1599 ул. Вычегодская, д. 7, корп. 2
1600 ул. Вычегодская, д. 9
1601 ул. Дежневцев, д. 10, корп. 1
1602 ул. Дежневцев, д. 11, корп. 1
1603 ул. Дежневцев, д. 14, корп. 3
1604 ул. Дежневцев, д. 14, корп. 4
1605 ул. Дежневцев, д. 14, корп. 5
1606 ул. Дежневцев, д. 14, корп. 7
1607 ул. Дежневцев, д. 17
1608 ул. Дежневцев, д. 18
1609 ул. Дежневцев, д. 19
1610 ул. Дежневцев, д. 2
1611 ул. Дежневцев, д. 20
1612 ул. Дежневцев, д. 21
1613 ул. Дежневцев, д. 22
1614 ул. Дежневцев, д. 4
1615 ул. Дежневцев, д. 7
1616 ул. Дежневцев, д. 7, корп. 1
1617 ул. Дежневцев, д. 8
1618 ул. Дежневцев, д. 8, корп. 1
1619 ул. Дежневцев, д. 8, корп. 2
1620 ул. Дежневцев, д. 9
1621 ул. Доковская, д. 1
1622 ул. Доковская, д. 2
1623 ул. Доковская, д. 34
1624 ул. Доковская, д. 36
1625 ул. Доковская, д. 5
1626 ул. Дорожников, д. 1
1627 ул. Дорожников, д. 3
1628 ул. Дрейера, д. 11
1629 ул. Дрейера, д. 15, корп. 2
1630 ул. Дрейера, д. 15, корп. 3
1631 ул. Дрейера, д. 17
1632 ул. Дрейера, д. 1, корп. 1
1633 ул. Дрейера, д. 2
1634 ул. Дрейера, д. 2, корп. 1
1635 ул. Дрейера, д. 3
1636 ул. Дрейера, д. 3, корп. 1
1637 ул. Дрейера, д. 45, корп. 1
1638 ул. Дрейера, д. 47
1639 ул. Дрейера, д. 47, корп. 2
1640 ул. Дрейера, д. 57
1641 ул. Дрейера, д. 7
1642 ул. Дрейера, д. 8
1643 ул. Дрейера, д. 9
1644 ул. Дрейера, д. 9, корп. 1
1645 ул. Дрейера, д. 9, корп. 2
1646 ул. Западная, д. 2
1647 ул. Зеньковича, д. 11
1648 ул. Зеньковича, д. 12
1649 ул. Зеньковича, д. 14
1650 ул. Зеньковича, д. 16
1651 ул. Зеньковича, д. 17
1652 ул. Зеньковича, д. 18
1653 ул. Зеньковича, д. 2
1654 ул. Зеньковича, д. 24
1655 ул. Зеньковича, д. 26
1656 ул. Зеньковича, д. 28
1657 ул. Зеньковича, д. 29
1658 ул. Зеньковича, д. 32
1659 ул. Зеньковича, д. 34
1660 ул. Зеньковича, д. 40
1661 ул. Зеньковича, д. 56
1662 ул. Клепача, д. 5
1663 ул. Клепача, д. 7
1664 ул. Кочуринская, д. 23
1665 ул. Кочуринская, д. 25
1666 ул. Кочуринская, д. 29
1667 ул. Кочуринская, д. 42
1668 ул. Кочуринская, д. 46
1669 ул. Кочуринская, д. 48
1670 ул. Левобережная, д. 1
1671 ул. Левобережная, д. 13
1672 ул. Левобережная, д. 15
1673 ул. Левобережная, д. 17
1674 ул. Левобережная, д. 18
1675 ул. Левобережная, д. 3
1676 ул. Левобережная, д. 5
1677 ул. Левобережная, д. 9
1678 ул. Лесозаводская, д. 13
1679 ул. Локомотивная, д. 13
1680 ул. Локомотивная, д. 24
1681 ул. Локомотивная, д. 35

1682 ул. Локомотивная, д. 37
1683 ул. Локомотивная, д. 39
1684 ул. Локомотивная, д. 40
1685 ул. Локомотивная, д. 41, корп. 1
1686 ул. Локомотивная, д. 42
1687 ул. Локомотивная, д. 44
1688 ул. Локомотивная, д. 50
1689 ул. Локомотивная, д. 54
1690 ул. Локомотивная, д. 56
1691 ул. Локомотивная, д. 59
1692 ул. Локомотивная, д. 60
1693 ул. Локомотивная, д. 61
1694 ул. Локомотивная, д. 62
1695 ул. Локомотивная, д. 63
1696 ул. Локомотивная, д. 64
1697 ул. Локомотивная, д. 65
1698 ул. Локомотивная, д. 65, корп. 1
1699 ул. Локомотивная, д. 7
1700 ул. Локомотивная, д. 9
1701 ул. Магистральная, д. 40
1702 ул. Магистральная, д. 41
1703 ул. Магистральная, д. 42
1704 ул. Магистральная, д. 44
1705 ул. Нахимова, д. 11
1706 ул. Нахимова, д. 7
1707 ул. Онежская, д. 23
1708 ул. Павла Орлова, д. 10
1709 ул. Павла Орлова, д. 11
1710 ул. Павла Орлова, д. 2, корп. 1
1711 ул. Павла Орлова, д. 4
1712 ул. Павла Орлова, д. 6
1713 ул. Павла Орлова, д. 7
1714 ул. Павла Орлова, д. 8
1715 ул. Парковая, д. 10
1716 ул. Парковая, д. 4
1717 ул. Парковая, д. 6
1718 ул. Парковая, д. 7
1719 ул. Парковая, д. 8
1720 ул. Парковая, д. 9
1721 ул. Пирсовая, д. 13
1722 ул. Пирсовая, д. 14
1723 ул. Пирсовая, д. 15
1724 ул. Пирсовая, д. 16
1725 ул. Пирсовая, д. 21
1726 ул. Пирсовая, д. 24
1727 ул. Пирсовая, д. 26
1728 ул. Пирсовая, д. 35
1729 ул. Пирсовая, д. 37
1730 ул. Пирсовая, д. 39
1731 ул. Пирсовая, д. 43
1732 ул. Пирсовая, д. 47
1733 ул. Пирсовая, д. 48
1734 ул. Пирсовая, д. 49
1735 ул. Пирсовая, д. 50
1736 ул. Пирсовая, д. 52
1737 ул. Пирсовая, д. 71
1738 ул. Пирсовая, д. 72
1739 ул. Пирсовая, д. 73
1740 ул. Пирсовая, д. 77
1741 ул. Пирсовая, д. 78
1742 ул. Пирсовая, д. 81
1743 ул. Пирсовая, д. 83
1744 ул. Пирсовая, д. 84
1745 ул. Пирсовая, д. 85
1746 ул. Пирсовая, д. 86
1747 ул. Пограничная, д. 11
1748 ул. Пограничная, д. 12
1749 ул. Пограничная, д. 13
1750 ул. Пограничная, д. 16
1751 ул. Пограничная, д. 17
1752 ул. Пограничная, д. 18
1753 ул. Пограничная, д. 19
1754 ул. Пограничная, д. 21
1755 ул. Пограничная, д. 22
1756 ул. Пограничная, д. 22, корп. 1
1757 ул. Пограничная, д. 24
1758 ул. Пограничная, д. 26
1759 ул. Пограничная, д. 30, корп. 1
1760 ул. Пограничная, д. 32
1761 ул. Пограничная, д. 34
1762 ул. Пограничная, д. 34, корп. 1
1763 ул. Пограничная, д. 38
1764 ул. Пограничная, д. 41
1765 ул. Пограничная, д. 43
1766 ул. Пограничная, д. 5
1767 ул. Пограничная, д. 6
1768 ул. Пограничная, д. 7
1769 ул. Пограничная, д. 8
1770 ул. Пограничная, д. 9
1771 ул. Рейдовая, д. 5
1772 ул. Рейдовая, д. 7
1773 ул. Рейдовая, д. 9
1774 ул. Речников, д. 27
1775 ул. Речников, д. 31
1776 ул. Речников, д. 31, корп. 1
1777 ул. Речников, д. 32
1778 ул. Речников, д. 32, корп. 1
1779 ул. Речников, д. 33
1780 ул. Речников, д. 33, корп. 1
1781 ул. Речников, д. 33, корп. 2
1782 ул. Речников, д. 33, корп. 3
1783 ул. Речников, д. 33, корп. 4
1784 ул. Речников, д. 34
1785 ул. Речников, д. 37
1786 ул. Речников, д. 38
1787 ул. Речников, д. 40
1788 ул. Речников, д. 41
1789 ул. Речников, д. 42
1790 ул. Речников, д. 44
1791 ул. Речников, д. 53
1792 ул. Речников, д. 54
1793 ул. Речников, д. 55
1794 ул. Судоремонтников, д. 9
1795 ул. Сурповская, д. 18
1796 ул. Сурповская, д. 20, корп. 1
1797 ул. Сурповская, д. 22
1798 ул. Сурповская, д. 24
1799 ул. Сурповская, д. 34
1800 ул. Сурповская, д. 37
1801 ул. Сурповская, д. 38
1802 ул. Сурповская, д. 39
1803 ул. Сурповская, д. 39, корп. 1
1804 ул. Сурповская, д. 47
1805 ул. Сурповская, д. 51
1806 ул. Сурповская, д. 52
1807 ул. Сурповская, д. 54
1808 ул. Таежная, д. 14, корп. 2
1809 ул. Таежная, д. 16
1810 ул. Таежная, д. 18
1811 ул. Тупиковая, д. 9
1812 ул. Турдеевская, д. 10
1813 ул. Турдеевская, д. 11
1814 ул. Тяговая, д. 4
1815 ул. Тяговая, д. 5
1816 ул. Тяговая, д. 7
1817 ул. Тяговая, д. 8
1818 ул. Центральная, д. 19
1819 ул. Центральная, д. 21
1820 ул. Центральная, д. 25
1821 ул. Центральная, д. 27
1822 ул. Центральная, д. 30
1823 ул. Центральная, д. 33
1824 ул. Центральная, д. 36
1825 ул. Центральная, д. 3, корп. 1
1826 ул. Центральная, д. 3, корп. 3
1827 ул. Центральная, д. 3, корп. 5
1828 ул. Штурманская, д. 11
1829 ул. Штурманская, д. 13
1830 ул. Штурманская, д. 2
1831 ул. Штурманская, д. 4
1832 ул. Штурманская, д. 6, корп. 1
1833 ул. Штурманская, д. 8
1834 ул. Штурманская, д. 9
1835 ш. Лахтинское, д. 125
1836 ш. Лахтинское, д. 127
1837 ш. Лахтинское, д. 129
1838 ш. Лахтинское, д. 132
1839 ш. Лахтинское, д. 18
1840 ш. Лахтинское, д. 19
1841 ш. Лахтинское, д. 20
1842 ш. Лахтинское, д. 21
1843 ш. Лахтинское, д. 22
1844 ш. Лахтинское, д. 23
1845 ш. Лахтинское, д. 24
1846 ш. Лахтинское, д. 25
1847 ш. Лахтинское, д. 4
1848 ш. Лахтинское, д. 5
1849 ш. Лахтинское, д. 6
1850 ул. Вычегодская, д. 13, корп. 1
1851 ул. Вычегодская, д. 13, корп. 2
1852 ул. Зеньковича, д. 10
1853 ул. Дежневцев, д. 29, корп. 1
1854 ул. Дрейера, д. 5
1855 ул. Дрейера, д. 19, корп. 3
1856 ул. Дрейера, д. 23
1857 ул. Железнодорожная, д. 12
1858 ул. Онежская, д. 19
1859 ул. Центральная, д. 7
1860 ул. Адмирала Макарова, д. 20
1861 ул. Адмирала Макарова, д. 22
1862 ул. Дежневцев, д. 29, корп. 2
1863 ул. Динамо, д. 6
1864 ул. Динамо, д. 8, корп. 1
1865 ул. Дрейера, д. 19
1866 ул. Дрейера, д. 21
1867 ул. Дрейера, д. 21, корп. 5
1868 ул. Дрейера, д. 23, корп. 4
1869 ул. Железнодорожная, д. 10
1870 ул. Путейцев, д. 2
1871 ул. Тяговая, д. 31
1872 ул. Тяговая, д. 35
1873 ул. Тяговая, д. 38
1874 ш. Лахтинское, д. 121
1875 г. Архангельск, Цигломенский округ ул. Зеленец, д. 1, корп. 1
1876 ул. Зеленец, д. 31
1877 ул. Зеленец, д. 32
1878 ул. Зеленец, д. 34
1879 ул. Зеленец, д. 35
1880 ул. Зеленец, д. 37
1881 ул. Зеленец, д. 38
1882 ул. Зеленец, д. 39
1883 ул. Зеленец, д. 41
1884 ул. Зеленец, д. 42
1885 ул. Зеленец, д. 43
1886 ул. Зеленец, д. 44
1887 ул. Зеленец, д. 45
1888 ул. Зеленец, д. 46
1889 ул. Зеленец, д. 47
1890 ул. Зеленец, д. 48
1891 ул. Зеленец, д. 49
1892 ул. Зеленец, д. 50
1893 ул. Зеленец, д. 51
1894 ул. Зеленец, д. 52
1895 ул. Зеленец, д. 53
1896 ул. Зеленец, д. 54
1897 ул. Зеленец, д. 55
1898 ул. Кирпичного завода, д. 13
1899 ул. Кирпичного завода, д. 15
1900 ул. Кирпичного завода, д. 17
1901 ул. Кирпичного завода, д. 18
1902 ул. Кирпичного завода, д. 23
1903 ул. Кирпичного завода, д. 24
1904 ул. Кирпичного завода, д. 25
1905 ул. Кирпичного завода, д. 26
1906 ул. Кирпичного завода, д. 28
1907 ул. Комбинатовская, д. 77
1908 ул. Красина, д. 10, корп. 1
1909 ул. Красина, д. 13
1910 ул. Красина, д. 29
1911 ул. Красина, д. 31
1912 ул. Красина, д. 39
1913 ул. Красина, д. 3, корп. 2
1914 ул. Красина, д. 4
1915 ул. Красина, д. 9
1916 ул. Красина, д. 9, корп. 1
1917 ул. Куйбышева, д. 14
1918 ул. Куйбышева, д. 2
1919 ул. Куйбышева, д. 3
1920 ул. Куйбышева, д. 5
1921 ул. Куйбышева, д. 6
1922 ул. Куйбышева, д. 8
1923 ул. Ленинская, д. 6
1924 ул. Ленинская, д. 7
1925 ул. Л.Н. Лочехина, д. 1
1926 ул. Л.Н. Лочехина, д. 11
1927 ул. Л.Н. Лочехина, д. 3
1928 ул. Л.Н. Лочехина, д. 7
1929 ул. Л.Н. Лочехина, д. 9
1930 ул. Матросова, д. 2
1931 ул. Матросова, д. 4
1932 ул. Матросова, д. 5
1933 ул. Мира, д. 10
1934 ул. Мира, д. 12
1935 ул. Мира, д. 16
1936 ул. Мира, д. 18
1937 ул. Мира, д. 1, корп. 1
1938 ул. Мира, д. 2
1939 ул. Мира, д. 20
1940 ул. Мира, д. 3
1941 ул. Мира, д. 5
1942 ул. Пустошного, д. 23
1943 ул. Пустошного, д. 66
1944 ул. Севстрой, д. 16
1945 ул. Севстрой, д. 17
1946 ул. Севстрой, д. 1, корп. 1
1947 ул. Севстрой, д. 33
1948 ул. Севстрой, д. 34
1949 ул. Севстрой, д. 34, корп. 1
1950 ул. Севстрой, д. 34, корп. 2
1951 ул. Севстрой, д. 34, корп. 3
1952 ул. Севстрой, д. 34, корп. 4
1953 ул. Севстрой, д. 42
1954 ул. Севстрой, д. 43
1955 ул. Севстрой, д. 46
1956 ул. Севстрой, д. 47
1957 ул. Севстрой, д. 48
1958 ул. Севстрой, д. 49
1959 ул. Севстрой, д. 50
1960 ул. Севстрой, д. 52
1961 ул. Севстрой, д. 53
1962 ул. Севстрой, д. 54
1963 ул. Севстрой, д. 56
1964 ул. Севстрой, д. 57
1965 ул. Севстрой, д. 58
1966 ул. Севстрой, д. 59
1967 ул. Севстрой, д. 7, корп. 1
1968 ул. Стивидорская, д. 2
1969 ул. Стивидорская, д. 4
1970 ул. Стивидорская, д. 8
1971 ул. Цигломенская, д. 13
1972 ул. Цигломенская, д. 21
1973 ул. Цигломенская, д. 23
1974 ул. Цигломенская, д. 25, корп. 1
1975 ул. Цигломенская, д. 27
1976 ул. Цигломенская, д. 35
1977 пос. Боры, д. 2
1978 пос. Боры, д. 19
1979 ул. Красина, д. 7
1980 ул. Куйбышева, д. 12
1981 ул. Пустошного, д. 72
1982 ул. Пустошного, д. 74
1983 ул. Пустошного, д. 76
1984 ул. Зеленец, д. 2".

АДМИНИСТРАЦИЯ ГОРОДСКОГО ОКРУГА «ГОРОД АРХАНГЕЛЬСК»

П О С Т А Н О В Л Е Н И Е
от 29 апреля 2022 г. № 824

Об установлении публичного сервитута

В соответствии со статьей 23 Земельного кодекса Российской Федерации, Уставом городского округа «Город Архангельск» и на основании обращения департамента транспорта, строительства и городской инфраструктуры Администрации городского округа «Город Архангельск» от 14 апреля 2022 года, в целях обеспечения муниципальных нужд и нужд местного населения, для организации временного проезда, Администрация городского округа «Город Архангельск» **постановляет:**

1. Утвердить схему границ публичного сервитута общей площадью 4 800 кв. м, расположенного в границах земельного участка с кадастровым номером 29:22:000000:40 (категория земель – земли населенных пунктов) по адресу: обл. Архангельская, г. Архангельск, Маймаксанский территориальный округ, ул. Проезжая, д. 1, для обеспечения подъезда к понтонному (наплавному) мосту в целях транспортного сообщения с островом Бревенник в г. Архангельске.
2. Установить публичный сервитут в соответствии с утвержденной настоящим постановлением схемой границ публичного сервитута общей площадью 4 800 кв. м, расположенного в границах земельного участка с кадастровым номером 29:22:000000:40 (категория земель – земли населенных пунктов) по адресу: обл. Архангельская, г. Архангельск, Маймаксанский территориальный округ, ул. Проезжая, д. 1.
3. Публичный сервитут устанавливается сроком на 3 (три) года с момента внесения сведений о нем в Единый государственный реестр недвижимости.
4. Департаменту муниципального имущества Администрации городского округа «Город Архангельск» в течение пяти рабочих дней со дня подписания настоящего постановления:
в установленном законом порядке направить копию настоящего постановления в Управление Федеральной службы государственной регистрации, кадастра и картографии по Архангельской области и Ненецкому автономному округу;
направить копию настоящего постановления правообладателям земельного участка с кадастровым номером 29:22:000000:40.
5. Опубликовать постановление в газете «Архангельск – город воинской славы» и на официальном информационном интернет-портале городского округа «Город Архангельск» в течение пяти рабочих дней со дня подписания настоящего постановления.
6. Публичный сервитут считается установленным со дня внесения сведений о нем в Единый государственный реестр недвижимости.
7. Контроль за исполнением постановления возложить на заместителя Главы городского округа «Город Архангельск» по вопросам экономического развития и финансам Шапошникова Д.В.

Глава городского округа
«Город Архангельск» **Д.А. Морев**

АДМИНИСТРАЦИЯ ГОРОДСКОГО ОКРУГА «ГОРОД АРХАНГЕЛЬСК»

П О С Т А Н О В Л Е Н И Е

от 29 апреля 2022 г. № 824

Об установлении публичного сервитута

В соответствии со статьей 23 Земельного кодекса Российской Федерации, Уставом городского округа «Город Архангельск» и на основании обращения департамента транспорта, строительства и городской инфраструктуры Администрации городского округа «Город Архангельск» от 14 апреля 2022 года, в целях обеспечения муниципальных нужд и нужд местного населения, для организации временного проезда, Администрация городского округа «Город Архангельск» **постановляет:**

1. Утвердить схему границ публичного сервитута общей площадью 4 800 кв. м, расположенного в границах земельного участка с кадастровым номером 29:22:000000:40 (категория земель – земли населенных пунктов) по адресу: обл. Архангельская, г. Архангельск, Маймаксанский территориальный округ, ул. Проезжая, д. 1, для обеспечения подъезда к понтонному (наплавному) мосту в целях транспортного сообщения с островом Бревенник в г. Архангельске.
2. Установить публичный сервитут в соответствии с утвержденной настоящим постановлением схемой границ публичного сервитута общей площадью 4 800 кв. м, расположенного в границах земельного участка с кадастровым номером 29:22:000000:40 (категория земель – земли населенных пунктов) по адресу: обл. Архангельская, г. Архангельск, Маймаксанский территориальный округ, ул. Проезжая, д. 1.
3. Публичный сервитут устанавливается сроком на 3 (три) года с момента внесения сведений о нем в Единый государственный реестр недвижимости.
4. Департаменту муниципального имущества Администрации городского округа «Город Архангельск» в течение пяти рабочих дней со дня подписания настоящего постановления:
в установленном законом порядке направить копию настоящего постановления в Управление Федеральной службы государственной регистрации, кадастра и картографии по Архангельской области и Ненецкому автономному округу;
направить копию настоящего постановления правообладателям земельного участка с кадастровым номером 29:22:000000:40.
5. Опубликовать постановление в газете «Архангельск – город воинской славы» и на официальном информационном интернет-портале городского округа «Город Архангельск» в течение пяти рабочих дней со дня подписания настоящего постановления.
6. Публичный сервитут считается установленным со дня внесения сведений о нем в Единый государственный реестр недвижимости.
7. Контроль за исполнением постановления возложить на заместителя Главы городского округа «Город Архангельск» по вопросам экономического развития и финансам Шапошникова Д.В.

Глава городского округа
«Город Архангельск» **Д.А. Морев**

ПРИЛОЖЕНИЕ
к постановлению Администрации городского округа "Город Архангельск" от 29 апреля 2022 г. № 824

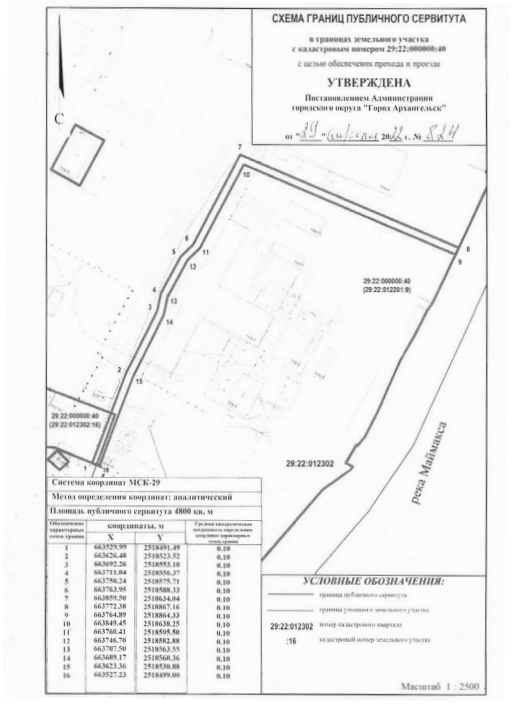

АДМИНИСТРАЦИЯ ГОРОДСКОГО ОКРУГА «ГОРОД АРХАНГЕЛЬСК»

П О С Т А Н О В Л Е Н И Е
от 29 апреля 2022 г. № 826

Об утверждении карты-схемы границ прилегающих территорий

В соответствии с областным законом от 23 сентября 2004 года № 259-внеоч.-ОЗ «О реализации государственных полномочий Архангельской области в сфере правового регулирования организации и осуществления местного самоуправления», разделом 15 Правил благоустройства города Архангельска, утвержденных решением Архангельской городской Думы от 25 октября 2017 года № 581, Администрация городского округа «Город Архангельск» **постановляет:**

Утвердить прилагаемую карту-схему границ прилегающих территорий нежилого здания, расположенного по адресу: Российская Федерация, Архангельская область, городской округ «Город Архангельск», город Архангельск, улица Котласская, дом 26 (кадастровый номер объекта капитального строительства 29:22:050107:53).

Собственникам и (или) иным законным владельцам зданий, строений, сооружений, земельных участков, указанных в пункте 1 настоящего постановления, принимать участие, в том числе финансовое, в содержании прилегающих территорий.

Опубликовать постановление в газете «Архангельск – город воинской славы» и на официальном информационном интернет-портале городского округа «Город Архангельск» в течение 10 календарных дней со дня подписания постановления.

Контроль за исполнением постановления возложить на главу администрации Ломоносовского территориального округа Администрации городского округа «Город Архангельск» Пономареву В.Я.

Настоящее постановление вступает в силу по истечении 30 календарных дней со дня его подписания.

Глава городского округа
«Город Архангельск» **Д.А. Морев**

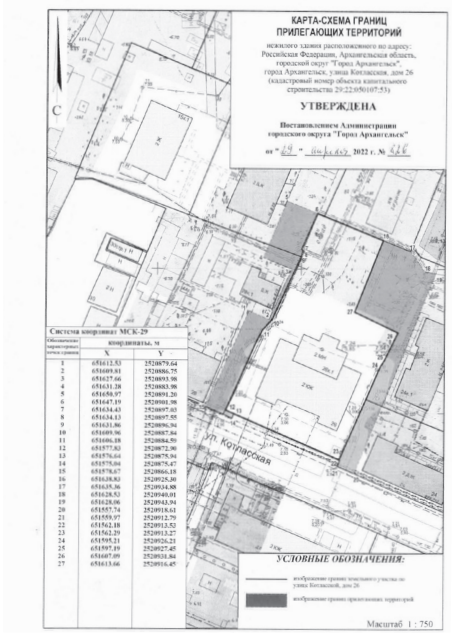

АДМИНИСТРАЦИЯ ГОРОДСКОГО ОКРУГА «ГОРОД АРХАНГЕЛЬСК»

П О С Т А Н О В Л Е Н И Е

от 4 мая 2022 г. № 836

Об установлении публичного сервитута

В соответствии с главой V.7 Земельного кодекса Российской Федерации, Уставом городского округа “Город Архангельск”, ходатайством ПАО “ТГК-2” (ИНН 7606053324) и в целях размещения объекта теплоснабжения (Тепловые сети от ТК-20а-14л-7 до дома № 7 по переулку Театральному, L=38,0 м) Администрация городского округа “Город Архангельск” **постановляет:**

1. Утвердить прилагаемую схему границ публичного сервитута общей площадью 102 кв. м, расположенного в границах следующих земельных участков:
земельный участок, расположенный по адресу (местоположение): Архангельская область, г. Архангельск, по наб. Северной Двины, кадастровый номер 29:22:050519:704;
земельный участок, расположенный по адресу (местоположение): Российская Федерация, Архангельская область, г. Архангельск, Ломоносовский территориальный округ, по пер. Банковскому, 2/наб. Северной Двины, д. 76, кадастровый номер 29:22:050519:707,
земли кадастрового квартала 29:22:050519.
2. Установить публичный сервитут в пользу ПАО «ТГК-2» (местонахождение: 150003, Россия, обл. Ярославская, г. Ярославль, ул. Пятницкая, д. 6, ИНН 7606053324, ОГРН 1057601091151) в соответствии с утвержденной настоящим постановлением схемой границ публичного сервитута общей площадью 102 кв. м, расположенного в границах земельных участков с кадастровыми номерами 29:22:050519:704, 29:22:050519:707 землях кадастрового квартала 29:22:050519 (категория земель – земли населенных пунктов) в целях размещения объекта теплоснабжения (Тепловые сети от ТК-20а-14л-7 до дома № 7 по переулку Театральному, L=38,0 м).
3. Публичный сервитут устанавливается на 49 (сорок девять) лет с момента внесения сведений о нем в Единый государственный реестр недвижимости.
4. Срок, в течение которого в соответствии с расчетом заявителя использование земельных участков (их частей) и (или) расположенных на них объектов недвижимости будет затруднено: не устанавливается.
5. Департаменту муниципального имущества Администрации городского округа «Город Архангельск» в течение пяти рабочих дней со дня подписания настоящего постановления:
в установленном законом порядке направить копию настоящего постановления в Управление Федеральной службы государственной регистрации, кадастра и картографии по Архангельской области и Ненецкому автономному округу;
направить ПАО «ТГК-2» копию настоящего постановления, сведения о правообладателях земельных участков с кадастровыми номерами 29:22:050519:704, 29:22:050519:707 копии документов, подтверждающих права на указанный земельный участок.
6. Опубликовать постановление в газете «Архангельск – город воинской славы» и на официальном информационном интернет-портале городского округа «Город Архангельск» в течение пяти рабочих дней со дня подписания настоящего постановления.
7. Публичный сервитут считается установленным со дня внесения сведений о нем в Единый государственный реестр недвижимости.
8. Контроль за исполнением постановления возложить на директора департамента муниципального имущества Администрации городского округа «Город Архангельск» Белову М.С.

Глава городского округа
«Город Архангельск» **Д.А. Морев**

ПРИЛОЖЕНИЕ
к постановлению Администрации городского округа «Город Архангельск»
от 4 мая 2022 г. № 836

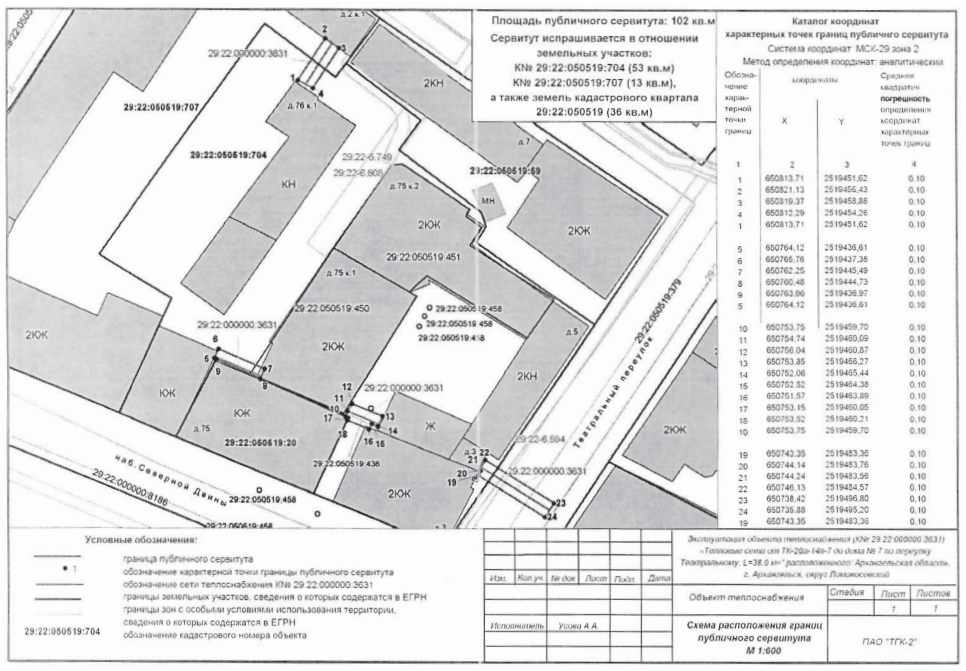

АДМИНИСТРАЦИЯ ГОРОДСКОГО ОКРУГА «ГОРОД АРХАНГЕЛЬСК»

П О С Т А Н О В Л Е Н И Е

от 4 мая 2022 г. № 839

О внесении изменений в постановление Администрации муниципального образования «Город Архангельск» от 29 марта 2017 года № 323, Порядок организации отдыха детей в каникулярное время в городском округе «Город Архангельск»

1. Внести в постановление Администрации муниципального образования «Город Архангельск» от 29 марта 2017 года № 323 «О порядке организации отдыха детей в каникулярное время в городском округе «Город Архангельск» (с изменениями и дополнением) изменение, заменив в преамбуле слова «набора продуктов питания для детей» словами «питания детей».
2. Внести в Порядок организации отдыха детей в каникулярное время в городском округе «Город Архангельск», утвержденный постановлением Администрации муниципального образования «Город Архангельск» от 29 марта 2017 года № 323 (с изменениями и дополнениями), изменения, заменив по тексту слова «набора продуктов питания» словами «питания детей».
3. Опубликовать постановление в газете «Архангельск – город воинской славы» и на официальном информационном интернет-портале городского округа «Город Архангельск».
4. Настоящее постановление вступает в силу с момента опубликования и распространяется на правоотношения, возникшие с 1 января 2022 года.

Глава городского округа
«Город Архангельск» **Д.А. Морев**

АДМИНИСТРАЦИЯ ГОРОДСКОГО ОКРУГА «ГОРОД АРХАНГЕЛЬСК»

П О С Т А Н О В Л Е Н И Е

от 5 мая 2022 г. № 842

О плате за содержание жилого помещения для нанимателей жилых помещений по договорам социального найма и договорам найма жилых помещений государственного жилищного фонда в многоквартирном доме, расположенном на территории городского округа «Город Архангельск», и о признании утратившим силу постановления Администрации муниципального образования «Город Архангельск» от 29 декабря 2018 года № 1669

В соответствии со статьями 154 и 156 Жилищного кодекса Российской Федерации, статьей 30 Устава городского округа «Город Архангельск», разделом 2 Положения об установлении тарифов и размера платы Администрацией муниципального образования «Город Архангельск», утвержденного постановлением мэрии города Архангельска от 21 декабря 2015 года № 69, Администрация городского округа «Город Архангельск» **постановляет:**

1. Установить размер платы за содержание жилого помещения для нанимателей жилых помещений по договорам социального найма и договорам найма жилых помещений государственного жилищного фонда в многоквартирном доме, расположенном на территории городского округа «Город Архангельск», согласно приложению.
Перечень, объемы и качество работ и услуг по содержанию общего имущества в многоквартирном доме устанавливается в соответствии с условиями выполнения работ и услуг, указанными в договоре управления многоквартирным домом, заключенном по итогам проведенного открытого конкурса по отбору управляющих организаций.
2. Признать утратившим силу постановление Администрации муниципального образования «Город Архангельск» от 29 декабря 2018 года № 1669 «О плате за содержание жилого помещения для нанимателей жилых помещений по договорам социального найма и договорам найма жилых помещений государственного жилищного фонда в многоквартирном доме, расположенном на территории муниципального образования «Город Архангельск».
3. Опубликовать постановление в газете «Архангельск – город воинской славы» и на официальном информационном интернет-портале городского округа «Город Архангельск».
4. Настоящее постановление вступает в силу с 1 июня 2022 года.

Глава городского округа
«Город Архангельск» **Д.А. Морев**

ПРИЛОЖЕНИЕ
к постановлению Администрации городского округа «Город Архангельск»
от 5 мая 2022 г. № 842

РАЗМЕР ПЛАТЫ
за содержание жилого помещения для нанимателей жилых помещений по договорам социального найма и договорам найма жилых помещений государственного жилищного фонда в многоквартирном доме, расположенном на территории городского округа «Город Архангельск»

№ п/п	Адрес многоквартирного дома	Размер платы за содержание жилого помещения (рублей за 1 кв. м общей площади жилого помещения в месяц)	Основание (дата и № договора управления многоквартирным домом)	Наименование управляющей организации
1	Просп. Обводный канал, 11	35,59	от 01.06.2022 № 1359р/Л5	ООО УК «Деком-1»

АДМИНИСТРАЦИЯ ГОРОДСКОГО ОКРУГА
«ГОРОД АРХАНГЕЛЬСК»

П О С Т А Н О В Л Е Н И Е

от 5 мая 2022 г. № 843

О плате за содержание жилого помещения для нанимателей жилых помещений по договорам социального найма и договорам найма жилых помещений в многоквартирных домах городского округа «Город Архангельск», признании утратившими силу приложений № 1 и 2 к постановлению Администрации городского округа «Город Архангельск» от 26 мая 2021 года № 954

В соответствии со статьями 154 и 156 Жилищного кодекса Российской Федерации, статьей 30 Устава городского округа «Город Архангельск», разделом 2 Положения об установлении тарифов и размера платы Администрацией муниципального образования «Город Архангельск», утвержденного постановлением мэрии города Архангельска от 21 декабря 2015 года № 69, решением общего собрания собственников помещений в многоквартирном доме Администрация городского округа «Город Архангельск» **постановляет:**

1. Установить с 1 июня 2022 года размер платы за содержание жилого помещения для нанимателей жилых помещений по договорам социального найма и договорам найма жилых помещений в многоквартирном доме городского округа «Город Архангельск» согласно приложению № 1.
Установить с 1 января 2024 года размер платы за содержание жилого помещения для нанимателей жилых помещений по договорам социального найма и договорам найма жилых помещений в многоквартирном доме городского округа «Город Архангельск» согласно приложению № 2.
Размер платы за содержание жилого помещения для нанимателей жилых помещений по договорам социального найма и договорам найма жилых помещений в многоквартирном доме соразмерен перечню, объемам и качеству услуг и работ, утвержденным решением общего собрания собственников помещений по многоквартирному дому.
2. Признать утратившими силу приложения № 1 и 2 к постановлению Администрации городского округа «Город Архангельск» от 26 мая 2021 года 954 «О плате за содержание жилого помещения для нанимателей жилых помещений по договорам социального найма и договорам найма жилых помещений в многоквартирных домах муниципального образования «Город Архангельск», о внесении изменения в приложение к постановлению Администрации муниципального образования «Город Архангельск» от 19 февраля 2020 года № 327 и о признании утратившим силу приложения к постановлению Администрации муниципального образования «Город Архангельск» от 26 ноября 2018 года № 1450».
3. Опубликовать постановление в газете «Архангельск – город воинской славы» и на официальном информационном интернет-портале городского округа «Город Архангельск».
4. Настоящее постановление вступает в силу с 1 июня 2022 года.

Глава городского округа
«Город Архангельск» **Д.А. Морев**

ПРИЛОЖЕНИЕ № 1
к постановлению Администрации городского округа «Город Архангельск»
от 5 мая 2022 г. № 843

РАЗМЕР ПЛАТЫ
за содержание жилого помещения для нанимателей жилых помещений по договорам социального найма и договорам найма жилых помещений в многоквартирном доме городского округа «Город Архангельск»

№ п/п	Адрес многоквартирного дома	Размер платы за содержание жилого помещения (рублей за 1 кв. м общей площади жилого помещения в месяц)	Основание (дата и № протокола общего собрания собственников многоквартирного дома)	Наименование управляющей организации
1	Ул. Химиков, 13	44,61	от 18.04.2022 № 1/2022	ООО «ЖЭУ ЗАВ ремстрой»

ПРИЛОЖЕНИЕ № 2
к постановлению Администрации городского округа «Город Архангельск»
от 5 мая 2022 г. № 843

РАЗМЕР ПЛАТЫ
за содержание жилого помещения для нанимателей жилых помещений по договорам социального найма и договорам найма жилых помещений в многоквартирном доме городского округа «Город Архангельск»

№ п/п	Адрес многоквартирного дома	Размер платы за содержание жилого помещения (рублей за 1 кв. м общей площади жилого помещения в месяц)	Основание (дата и № протокола общего собрания собственников многоквартирного дома)	Наименование управляющей организации
1	Ул. Химиков, 13	28,61	от 18.04.2022 № 1/2022	ООО «ЖЭУ ЗАВ ремстрой»

АДМИНИСТРАЦИЯ ГОРОДСКОГО ОКРУГА
«ГОРОД АРХАНГЕЛЬСК»

П О С Т А Н О В Л Е Н И Е

от 5 мая 2022 г. № 844

О плате за содержание жилого помещения для нанимателей жилых помещений по договорам социального найма и договорам найма жилых помещений в многоквартирных домах городского округа «Город Архангельск», признании утратившими силу отдельных постановлений Администрации муниципального образования «Город Архангельск» и Администрации городского округа «Город Архангельск», признании утратившими силу приложений № 1 и 2 к постановлению Администрации муниципального образования «Город Архангельск» от 6 декабря 2018 года № 1503

В соответствии со статьями 154 и 156 Жилищного кодекса Российской Федерации, статьей 30 Устава городского округа «Город Архангельск», разделом 2 Положения об установлении тарифов и размера платы Администрацией муниципального образования «Город Архангельск», утвержденного постановлением мэрии города Архангельска от 21 декабря 2015 года № 69, Администрация городского округа «Город Архангельск» **постановляет:**

1. Установить размер платы за содержание жилого помещения для нанимателей жилых помещений по договорам социального найма и договорам найма жилых помещений в многоквартирных домах городского округа «Город Архангельск» согласно приложению к настоящему постановлению.
Перечень, объемы и качество работ и услуг по содержанию общего имущества в многоквартирных домах устанавливается в соответствии с условиями выполнения работ и услуг, указанными в договоре управления многоквартирными домами, заключенном по итогам проведенного открытого конкурса по отбору управляющих организаций.
2. Признать утратившими силу:
постановления Администрации муниципального образования «Город Архангельск»:
от 24 июня 2019 года № 844 «О внесении изменений в приложения к постановлению Администрации муниципального образования «Город Архангельск» от 06.12.2018 № 1503»;
от 25 декабря 2019 года № 2159 «О внесении изменений в приложение № 2 к постановлению Администрации муниципального образования «Город Архангельск» от 06.12.2018 № 1503»;
от 24 марта 2020 года № 562 «О внесении изменений в приложения к постановлению Администрации муниципального образования «Город Архангельск» от 06.12.2018 № 1503»;
от 11 июня 2020 года № 1015 «О внесении изменений в приложения к постановлению Администрации муниципального образования «Город Архангельск» от 06.12.2018 № 1503»;
от 7 октября 2020 года № 1638 «О внесении изменения в приложение № 2 к постановлению Администрации муниципального образования «Город Архангельск» от 06.12.2018 № 1503»;
от 30 декабря 2020 года № 363 «О внесении изменений в приложение № 2 к постановлению Администрации муниципального образования «Город Архангельск» от 06.12.2018 № 1503»;
постановления Администрации городского округа «Город Архангельск»:
от 26 января 2021 года № 133 «О внесении изменения в приложение № 2 к постановлению Администрации муниципального образования «Город Архангельск» от 6 декабря 2018 года № 1503»;
от 4 мая 2021 года № 811 «О внесении изменений в приложение № 2 к постановлению Администрации муниципального образования «Город Архангельск» от 6 декабря 2018 года № 1503»;
от 21 мая 2021 года № 903 «О внесении изменения в приложение № 2 к постановлению Администрации муниципального образования «Город Архангельск» от 6 декабря 2018 года № 1503»;
от 8 июня 2021 года № 1070 «О внесении изменения в приложение № 2 к постановлению Администрации муниципального образования «Город Архангельск» от 6 декабря 2018 года № 1503»;
от 24 ноября 2021 года № 2366 «О внесении изменения в приложение № 2 к постановлению Администрации муниципального образования «Город Архангельск» от 6 декабря 2018 года № 1503».
3. Признать утратившим силу приложения № 1 и 2 к постановлению Администрации муниципального образования «Город Архангельск» от 6 декабря 2018 года № 1503 «О плате за содержание жилого помещения для нанимателей жилых помещений по договорам социального найма и договорам найма жилых помещений в многоквартирных домах муниципального образования «Город Архангельск», о внесении изменений в приложение к постановлению Администрации муниципального образования «Город Архангельск» от 02.08.2016 № 887 и о признании утратившим силу приложения к постановлению Администрации муниципального образования «Город Архангельск» от 03.05.2017 № 457».

4. Опубликовать постановление в газете «Архангельск – город воинской славы» и на официальном информационном интернет-портале городского округа «Город Архангельск».
5. Настоящее постановление вступает в силу с 1 июня 2022 года.

Глава городского округа
«Город Архангельск» **Д.А. Морев**

ПРИЛОЖЕНИЕ
к постановлению Администрации
городского округа «Город Архангельск»
от 5 мая 2022 г. № 844

РАЗМЕР ПЛАТЫ
за содержание жилого помещения для нанимателей жилых помещений по договорам социального найма и договорам найма жилых помещений в многоквартирных домах городского округа «Город Архангельск»

№ п/п	Адрес многоквартирного дома	Размер платы за содержание жилого помещения (рублей за 1 кв. м общей площади жилого помещения в месяц)	Основание (дата и № договора управления многоквартирным домом)	Наименование управляющей организации
1	2	3	4	5
1	1-й Ленинградский переулок, 1	26,26	от 01.06.2022 № 1359р/Л2/Л3/Л4	ООО «УК «Качество»
2	1-й Ленинградский переулок, 3	30,22	от 01.06.2022 № 1359р/Л2/Л3/Л4	ООО «УК «Качество»
3	1-й Ленинградский переулок, 6	32,44	от 01.06.2022 № 1359р/Л2/Л3/Л4	ООО «УК «Качество»
4	1-й Ленинградский переулок, 9	26,99	от 01.06.2022 № 1359р/Л2/Л3/Л4	ООО «УК «Качество»
5	1-й Ленинградский переулок, 10	32,44	от 01.06.2022 № 1359р/Л2/Л3/Л4	ООО «УК «Качество»
6	2-й Ленинградский переулок, 5	27,95	от 01.06.2022 № 1359р/Л2/Л3/Л4	ООО «УК «Качество»
7	2-й Ленинградский переулок, 8	32,44	от 01.06.2022 № 1359р/Л2/Л3/Л4	ООО «УК «Качество»
8	Ул. Воронина В.И., 2	26,16	от 01.06.2022 № 1359р/Л2/Л3/Л4	ООО «УК «Качество»
9	Ул. Воронина В.И., 2, корп. 1	26,16	от 01.06.2022 № 1359р/Л2/Л3/Л4	ООО «УК «Качество»
10	Ул. Воронина В.И., 8, корп. 1	23,45	от 01.06.2022 № 1359р/Л2/Л3/Л4	ООО «УК «Качество»
11	Ул. Воронина В.И., 12, корп. 1	26,16	от 01.06.2022 № 1359р/Л2/Л3/Л4	ООО «УК «Качество»
12	Ул. Воронина В.И., 14, корп. 1	23,45	от 01.06.2022 № 1359р/Л2/Л3/Л4	ООО «УК «Качество»
13	Ул. Жосу, 10, корп. 2	23,45	от 01.06.2022 № 1359р/Л2/Л3/Л4	ООО «УК «Качество»
14	Ул. Жосу, 14, корп. 2	23,45	от 01.06.2022 № 1359р/Л2/Л3/Л4	ООО «УК «Качество»
15	Ул. Жосу, 16, корп. 2	23,45	от 01.06.2022 № 1359р/Л2/Л3/Л4	ООО «УК «Качество»
16	Ул. Капитальная, 22	26,99	от 01.06.2022 № 1359р/Л2/Л3/Л4	ООО «УК «Качество»
17	Ул. Квартальная, 5	23,45	от 01.06.2022 № 1359р/Л2/Л3/Л4	ООО «УК «Качество»
18	Ул. Квартальная, 5, корп. 1	23,19	от 01.06.2022 № 1359р/Л2/Л3/Л4	ООО «УК «Качество»
19	Ул. Квартальная, 6	23,45	от 01.06.2022 № 1359р/Л2/Л3/Л4	ООО «УК «Качество»
20	Ул. Квартальная, 7, корп. 1	23,96	от 01.06.2022 № 1359р/Л2/Л3/Л4	ООО «УК «Качество»
21	Ул. Квартальная, 9, корп. 1	23,45	от 01.06.2022 № 1359р/Л2/Л3/Л4	ООО «УК «Качество»
22	Ул. Квартальная, 13	23,45	от 01.06.2022 № 1359р/Л2/Л3/Л4	ООО «УК «Качество»
23	Ул. Кирова, 2	27,76	от 01.06.2022 № 1359р/Л2/Л3/Л4	ООО «УК «Качество»
24	Ул. Кирова, 8, корп. 1	23,45	от 01.06.2022 № 1359р/Л2/Л3/Л4	ООО «УК «Качество»
25	Ул. Кирова, 10	24,66	от 01.06.2022 № 1359р/Л2/Л3/Л4	ООО «УК «Качество»
26	Ул. Кирова, 10, корп. 1	31,15	от 01.06.2022 № 1359р/Л2/Л3/Л4	ООО «УК «Качество»
27	Ул. Кирова, 12	23,96	от 01.06.2022 № 1359р/Л2/Л3/Л4	ООО «УК «Качество»
28	Ул. Кононова И.Г., 5	23,45	от 01.06.2022 № 1359р/Л2/Л3/Л4	ООО «УК «Качество»
29	Ул. Кононова И.Г., 6	26,78	от 01.06.2022 № 1359р/Л2/Л3/Л4	ООО «УК «Качество»
30	Ул. Кононова И.Г., 12	26,16	от 01.06.2022 № 1359р/Л2/Л3/Л4	ООО «УК «Качество»
31	Ул. Кононова И.Г., 12, корп. 1	26,16	от 01.06.2022 № 1359р/Л2/Л3/Л4	ООО «УК «Качество»
32	Ул. Кононова И.Г., 13	23,45	от 01.06.2022 № 1359р/Л2/Л3/Л4	ООО «УК «Качество»
33	Просп. Ленинградский, 312	28,72	от 01.06.2022 № 1359р/Л2/Л3/Л4	ООО «УК «Качество»
34	Просп. Ленинградский, 312, корп. 1	26,26	от 01.06.2022 № 1359р/Л2/Л3/Л4	ООО «УК «Качество»
35	Просп. Ленинградский, 313	23,89	от 01.06.2022 № 1359р/Л2/Л3/Л4	ООО «УК «Качество»
36	Просп. Ленинградский, 321, корп. 1	26,01	от 01.06.2022 № 1359р/Л2/Л3/Л4	ООО «УК «Качество»
37	Просп. Ленинградский, 335	26,01	от 01.06.2022 № 1359р/Л2/Л3/Л4	ООО «УК «Качество»
38	Просп. Ленинградский, 359	23,45	от 01.06.2022 № 1359р/Л2/Л3/Л4	ООО «УК «Качество»
39	Просп. Ленинградский, 361	29,45	от 01.06.2022 № 1359р/Л2/Л3/Л4	ООО «УК «Качество»
40	Просп. Ленинградский, 367	29,45	от 01.06.2022 № 1359р/Л2/Л3/Л4	ООО «УК «Качество»
41	Просп. Ленинградский, 369	29,45	от 01.06.2022 № 1359р/Л2/Л3/Л4	ООО «УК «Качество»
42	Просп. Ленинградский, 369, корп. 1	27,76	от 01.06.2022 № 1359р/Л2/Л3/Л4	ООО «УК «Качество»
43	Просп. Ленинградский, 369, корп. 2	27,76	от 01.06.2022 № 1359р/Л2/Л3/Л4	ООО «УК «Качество»
44	Просп. Ленинградский, 371	29,45	от 01.06.2022 № 1359р/Л2/Л3/Л4	ООО «УК «Качество»
45	Просп. Ленинградский, 379	29,45	от 01.06.2022 № 1359р/Л2/Л3/Л4	ООО «УК «Качество»
46	Просп. Ленинградский, 384, корп. 1	25,90	от 01.06.2022 № 1359р/Л2/Л3/Л4	ООО «УК «Качество»
47	Просп. Ленинградский, 384, корп. 2	25,90	от 01.06.2022 № 1359р/Л2/Л3/Л4	ООО «УК «Качество»
48	Просп. Ленинградский, 389	26,16	от 01.06.2022 № 1359р/Л2/Л3/Л4	ООО «УК «Качество»
49	Просп. Ленинградский, 389, корп. 2	29,39	от 01.06.2022 № 1359р/Л2/Л3/Л4	ООО «УК «Качество»
50	Ул. Николая Островского, 4	26,67	от 01.06.2022 № 1359р/Л2/Л3/Л4	ООО «УК «Качество»
51	Ул. Николая Островского, 5, корп. 1	30,22	от 01.06.2022 № 1359р/Л2/Л3/Л4	ООО «УК «Качество»
52	Ул. Николая Островского, 6	33,16	от 01.06.2022 № 1359р/Л2/Л3/Л4	ООО «УК «Качество»
53	Ул. Николая Островского, 9	26,67	от 01.06.2022 № 1359р/Л2/Л3/Л4	ООО «УК «Качество»
54	Ул. Октябрьская, 17	29,45	от 01.06.2022 № 1359р/Л2/Л3/Л4	ООО «УК «Качество»
55	Ул. Октябрьская, 30	27,95	от 01.06.2022 № 1359р/Л2/Л3/Л4	ООО «УК «Качество»
56	Ул. Октябрьская, 30, корп. 1	25,49	от 01.06.2022 № 1359р/Л2/Л3/Л4	ООО «УК «Качество»
57	Ул. Октябрьская, 33	25,49	от 01.06.2022 № 1359р/Л2/Л3/Л4	ООО «УК «Качество»
58	Ул. Октябрьская, 33, корп. 1	27,95	от 01.06.2022 № 1359р/Л2/Л3/Л4	ООО «УК «Качество»
59	Ул. Почтовый тракт, 14	23,89	от 01.06.2022 № 1359р/Л2/Л3/Л4	ООО «УК «Качество»
60	Ул. Почтовый тракт, 16	28,38	от 01.06.2022 № 1359р/Л2/Л3/Л4	ООО «УК «Качество»
61	Ул. Революции, 23	26,78	от 01.06.2022 № 1359р/Л2/Л3/Л4	ООО «УК «Качество»
62	Ул. Революции, 24	24,66	от 01.06.2022 № 1359р/Л2/Л3/Л4	ООО «УК «Качество»
63	Ул. Революции, 26	26,78	от 01.06.2022 № 1359р/Л2/Л3/Л4	ООО «УК «Качество»
64	Ул. Русанова, 12	23,45	от 01.06.2022 № 1359р/Л2/Л3/Л4	ООО «УК «Качество»
65	Ул. Русанова, 14	23,45	от 01.06.2022 № 1359р/Л2/Л3/Л4	ООО «УК «Качество»
66	Ул. Русанова, 16	23,45	от 01.06.2022 № 1359р/Л2/Л3/Л4	ООО «УК «Качество»
67	Ул. Траловая, 3	33,37	от 01.06.2022 № 1359р/Л2/Л3/Л4	ООО «УК «Качество»
68	Ул. Холмогорская, 33	23,45	от 01.06.2022 № 1359р/Л2/Л3/Л4	ООО «УК «Качество»
69	Ул. Холмогорская, 35	29,39	от 01.06.2022 № 1359р/Л2/Л3/Л4	ООО «УК «Качество»
70	Ул. Холмогорская, 35, корп. 4	26,67	от 01.06.2022 № 1359р/Л2/Л3/Л4	ООО «УК «Качество»
71	Ул. Холмогорская, 35, корп. 6	26,67	от 01.06.2022 № 1359р/Л2/Л3/Л4	ООО «УК «Качество»
72	Ул. Холмогорская, 37	28,18	от 01.06.2022 № 1359р/Л2/Л3/Л4	ООО «УК «Качество»
73	Ул. Холмогорская, 37, корп. 2	23,96	от 01.06.2022 № 1359р/Л2/Л3/Л4	ООО «УК «Качество»
74	Ул. Холмогорская, 39	28,18	от 01.06.2022 № 1359р/Л2/Л3/Л4	ООО «УК «Качество»
75	Ул. Циолковского, 7	23,19	от 01.06.2022 № 1359р/Л2/Л3/Л4	ООО «УК «Качество»
76	Ул. Циолковского, 15	26,80	от 01.06.2022 № 1359р/Л2/Л3/Л4	ООО «УК «Качество»
77	Ул. Циолковского, 15, корп. 1	30,22	от 01.06.2022 № 1359р/Л2/Л3/Л4	ООО «УК «Качество»
78	Ул. Шкулева, 4	32,67	от 01.06.2022 № 1359р/Л2/Л3/Л4	ООО «УК «Качество»
79	Ул. Шкулева, 12	24,66	от 01.06.2022 № 1359р/Л2/Л3/Л4	ООО «УК «Качество»
80	Ул. Шкулева, 12, корп. 1	23,96	от 01.06.2022 № 1359р/Л2/Л3/Л4	ООО «УК «Качество»
81	Ул. Шкулева, 13	27,76	от 01.06.2022 № 1359р/Л2/Л3/Л4	ООО «УК «Качество»

АДМИНИСТРАЦИЯ ГОРОДСКОГО ОКРУГА
«ГОРОД АРХАНГЕЛЬСК»

П О С Т А Н О В Л Е Н И Е

от 5 мая 2022 г. № 845

О проведении конкурса социально значимых проектов для осуществления территориального общественного самоуправления

В целях реализации пункта 8 Правил предоставления субсидий территориальным общественным самоуправлениям, утвержденных постановлением Администрации муниципального образования «Город Архангельск» от 26 февраля 2018 года № 245, Администрация городского округа «Город Архангельск» **постановляет:**

1. Провести конкурс социально значимых проектов для осуществления территориального общественного самоуправления до 10 июня 2022 года.
2. Установить срок приема заявок по 1 июня 2022 года.
3. Установить предельный объем софинансирования за счет средств областного и городского бюджетов в отношении каждого социально значимого проекта в размере 500 000 рублей.
4. Опубликовать постановление в газете «Архангельск – город воинской славы» и на официальном информационном интернет-портале городского округа «Город Архангельск».

Глава городского округа
«Город Архангельск» **Д.А. Морев**

АДМИНИСТРАЦИЯ ГОРОДСКОГО ОКРУГА
"ГОРОД АРХАНГЕЛЬСК"

РАСПОРЯЖЕНИЕ

от 28 апреля 2022 г. № 2458р

Об изъятии земельного участка и жилых помещений

В соответствии с Земельным кодексом Российской Федерации, Жилищным кодексом Российской Федерации, на основании распоряжения заместителя Главы муниципального образования "Город Архангельск" от 13 ноября 2015 года № 3344р "О признании дома № 50 по ул.Советской в г.Архангельске аварийным и подлежащим сносу":

1. Изъять для муниципальных нужд земельный участок 29:22:022519:ЗУ4 площадью 513 кв. м, расположенный в Соломбальском территориальном округе г. Архангельска по ул. Советской, д. 50, согласно проекту межевания территории муниципального образования "Город Архангельск" в границах ул. Красных партизан, ул. Советской, ул. Кедрова и ул. Ярославской площадью 6,5206 га, утвержденному распоряжением Главы муниципального образования "Город Архангельск" от 11 октября 2019 года № 3564р.
2. Изъять для муниципальных нужд жилые помещения, расположенные в Соломбальском территориальном округе г. Архангельска в доме № 50 по ул. Советской:
квартиру № 5 (кадастровый номер 29:22:022519:167) общей площадью 53,8 кв. м;
1/5 доли в праве общей долевой собственности на квартиру № 6 (кадастровый номер 29:22:022519:208) общей площадью 65,5 кв. м;
1/5 доли в праве общей долевой собственности на квартиру № 6 (кадастровый номер 29:22:022519:208) общей площадью 65,5 кв. м;
1/5 доли в праве общей долевой собственности на квартиру № 6 (кадастровый номер 29:22:022519:208) общей площадью 65,5 кв. м;
1/5 доли в праве общей долевой собственности на квартиру № 6 (кадастровый номер 29:22:022519:208) общей площадью 65,5 кв. м;
1/5 доли в праве общей долевой собственности на квартиру № 6 (кадастровый номер 29:22:022519:208) общей площадью 65,5 кв. м.
3. Опубликовать распоряжение в газете "Архангельск – город воинской славы" и на официальном информационном интернет-портале городского округа "Город Архангельск".

Глава городского округа
"Город Архангельск" **Д.А. Морев**

АДМИНИСТРАЦИЯ ГОРОДСКОГО ОКРУГА
"ГОРОД АРХАНГЕЛЬСК"

РАСПОРЯЖЕНИЕ

от 28 апреля 2022 г. № 2459р

Об изъятии земельного участка и жилых помещений

В соответствии с Земельным кодексом Российской Федерации, Жилищным кодексом Российской Федерации, на основании распоряжения заместителя Главы муниципального образования "Город Архангельск" от 31 декабря 2015 года № 610р "О признании дома № 7 по переулку Двинскому в г.Архангельске аварийным и подлежащим сносу":

1. Изъять для муниципальных нужд земельный участок 29:22:012305:ЗУ4 площадью 3 259 кв. м, расположенный в Майманском территориальном округе г. Архангельска по пер. Двинскому, д. 7, согласно проекту межевания территории муниципального образования "Город Архангельск" в границах пер. Двинского и ул. Емецкой, утвержденному распоряжением Главы муниципального образования "Город Архангельск" от 7 марта 2018 года № 769р.
2. Изъять для муниципальных нужд жилые помещения, расположенные в Майманском территориальном округе г. Архангельска в доме № 7 по пер. Двинскому:
квартиру № 4 (кадастровый номер 29:22:012305:351) общей площадью
58,1 кв. м;
квартиру № 7 (кадастровый номер 29:22:012305:361) общей площадью
60,4 кв. м;
1/3 доли в праве общей долевой собственности на квартиру № 8 (кадастровый номер 29:22:012305:353) общей площадью 76,6 кв. м;
квартиру № 10 (кадастровый номер 29:22:012305:355) общей площадью
43,4 кв. м.
3. Опубликовать распоряжение в газете "Архангельск – город воинской славы" и на официальном информационном интернет-портале городского округа "Город Архангельск".

Глава городского округа
"Город Архангельск" **Д.А. Морев**

АДМИНИСТРАЦИЯ ГОРОДСКОГО ОКРУГА
"ГОРОД АРХАНГЕЛЬСК"

РАСПОРЯЖЕНИЕ

от 28 апреля 2022 г. № 2460р

Об изъятии земельного участка и жилых помещений

В соответствии с Земельным кодексом Российской Федерации, Жилищным кодексом Российской Федерации, на основании распоряжения заместителя Главы муниципального образования "Город Архангельск" от 31 декабря 2015 года № 605р "О признании дома № 40, корп.1 по ул.Победы в г.Архангельске аварийным и подлежащим сносу":

1. Изъять для муниципальных нужд земельный участок 29:22:012005:ЗУ25 площадью 1 333 кв. м, расположенный в Майманском территориальном округе г. Архангельска по ул. Победы, д. 40, корп. 1, согласно проекту межевания территории муниципального образования "Город Архангельск" в границах ул. Победы и ул. Огородной площадью 6,1092 га, утвержденному распоряжением Главы муниципального образования "Город Архангельск" от 21 июля 2020 года № 2442р.
2. Изъять для муниципальных нужд жилые помещения, расположенные
в Майманском территориальном округе г. Архангельска в доме № 40, корп. 1 по ул. Победы:
1/8 доли в праве общей долевой собственности на квартиру № 5 (кадастровый номер 29:22:012005:665) общей площадью 91,3 кв. м;
1/8 доли в праве общей долевой собственности на квартиру № 5 (кадастровый номер 29:22:012005:665) общей площадью 91,3 кв. м;
1/8 доли в праве общей долевой собственности на квартиру № 5 (кадастровый номер 29:22:012005:665) общей площадью 91,3 кв. м;
1/8 доли в праве общей долевой собственности на квартиру № 5 (кадастровый номер 29:22:012005:665) общей площадью 91,3 кв. м.
3. Опубликовать распоряжение в газете "Архангельск – город воинской славы" и на официальном информационном интернет-портале городского округа "Город Архангельск".

Глава городского округа
"Город Архангельск" **Д.А. Морев**

АДМИНИСТРАЦИЯ ГОРОДСКОГО ОКРУГА
"ГОРОД АРХАНГЕЛЬСК"

РАСПОРЯЖЕНИЕ

от 29 апреля 2022 г. № 2476р

Об утверждении схемы расположения земельного участка, изъятии земельного участка и жилых помещений

В соответствии с Земельным кодексом Российской Федерации, Жилищным кодексом Российской Федерации, на основании распоряжения заместителя Главы муниципального образования "Город Архангельск" от 30 декабря 2015 года № 542р "О признании дома № 9 по переулку Широкому (ул.Маяковского, д. 6) в г.Архангельске аварийным и подлежащим сносу".

1. Утвердить прилагаемую схему расположения земельного участка площадью 787 кв. м в кадастровом квартале 29:22:022535, расположенного в Соломбальском территориальном округе г. Архангельска по переулку Широкому, 9/ ул. Маяковского, 6, в границах зоны смешанной и общественно-деловой застройки О1-1 согласно Правилам землепользования и застройки городского округа "Город Архангельск" (категория земель – земли населенных пунктов) для малоэтажной многоквартирной жилой застройки (эксплуатация малоэтажного многоквартирного жилого дома).
2. Изъять для муниципальных нужд земельный участок площадью 787 кв. м в кадастровом квартале 29:22:022535, расположенный в Соломбальском территориальном округе г. Архангельска по переулку Широкому, 9/ ул. Маяковского, 6.
3. Изъять для муниципальных нужд жилые помещения, расположенные в Соломбальском территориальном округе г. Архангельска по переулку Широкому, д. 9/ ул. Маяковского, д. 6:
квартиру № 3 (кадастровый номер 29:22:022535:60) общей площадью
45,4 кв. м;
2/5 доли в праве общей долевой собственности на квартиру № 5 (кадастровый номер 29:22:022535:58) общей площадью 55,6 кв. м;
3/5 доли в праве общей долевой собственности на квартиру № 5 (кадастровый номер 29:22:022535:58) общей площадью 55,6 кв. м;
1/4 доли в праве общей долевой собственности на квартиру № 6 (кадастровый номер 29:22:022535:61) общей площадью 59,8 кв. м;
1/4 доли в праве общей долевой собственности на квартиру № 6 (кадастровый номер 29:22:022535:61) общей площадью 59,8 кв. м;
1/4 доли в праве общей долевой собственности на квартиру № 6 (кадастровый номер 29:22:022535:61) общей площадью 59,8 кв. м;
1/4 доли в праве общей долевой собственности на квартиру № 6 (кадастровый номер 29:22:022535:61) общей площадью 59,8 кв. м.

4. Опубликовать распоряжение в газете "Архангельск – город воинской славы" и на официальном информационном интернет-портале городского округа "Город Архангельск".

Глава городского округа
"Город Архангельск" **Д.А. Морев**

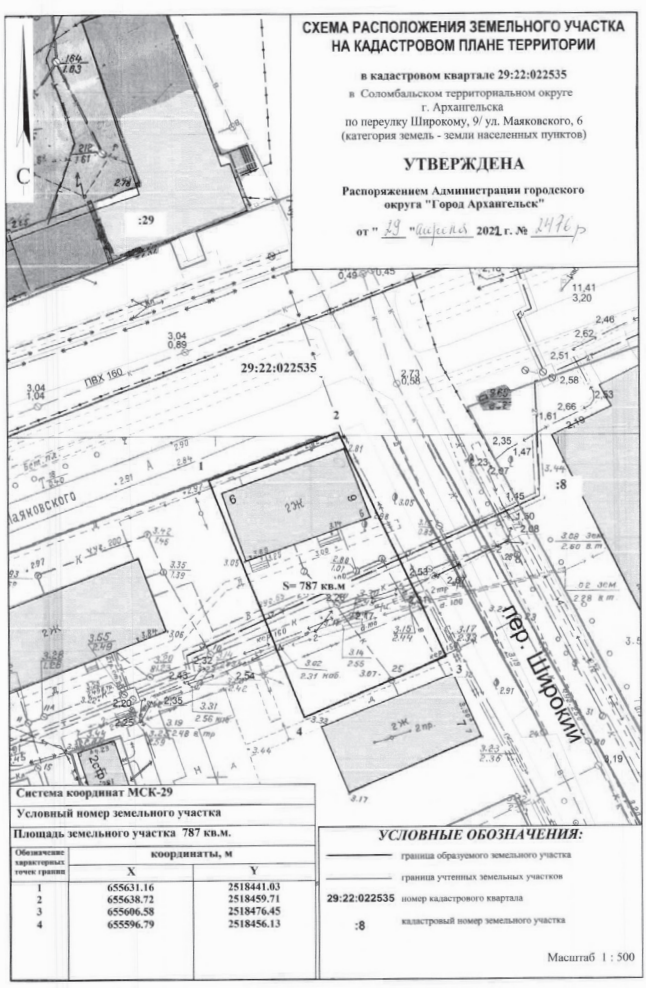

ГЛАВА ГОРОДСКОГО ОКРУГА
"ГОРОД АРХАНГЕЛЬСК"

РАСПОРЯЖЕНИЕ

от 29 апреля 2022 г. № 2477р

О проведении общественных обсуждений проекта межевания территории муниципального образования "Город Архангельск" в границах просп. Ломоносова и ул. Урицкого площадью 3,8747 га

В соответствии с Градостроительным кодексом Российской Федерации, Федеральным законом от 6 октября 2003 года № 131-ФЗ "Об общих принципах организации местного самоуправления в Российской Федерации", Уставом городского округа "Город Архангельск" и Положением об организации и проведении общественных обсуждений или публичных слушаний по вопросам градостроительной деятельности на территории муниципального образования "Город Архангельск", утвержденным решением Архангельской городской Думы от 20 июня 2018 года № 688:

1. Комиссии по землепользованию и застройке городского округа "Город Архангельск" подготовить и провести общественные обсуждения проекта межевания территории муниципального образования "Город Архангельск" в границах просп. Ломоносова и ул. Урицкого площадью 3,8747 га.
2. Опубликовать распоряжение в газете "Архангельск – город воинской славы" и на официальном информационном интернет-портале городского округа "Город Архангельск".
3. Контроль за исполнением распоряжения возложить на заместителя Главы городского округа "Город Архангельск" по инфраструктурному развитию.

Глава городского округа
"Город Архангельск" **Д.А. Морев**

ГЛАВА ГОРОДСКОГО ОКРУГА
"ГОРОД АРХАНГЕЛЬСК"

РАСПОРЯЖЕНИЕ

от 4 мая 2022 г. № 2523р

Об утверждении проекта межевания территории муниципального образования "Город Архангельск" в границах ул. Выучейского, просп. Обводный канал, ул. Розы Люксембург и просп. Советских космонавтов площадью 5,4104 га

В соответствии с Градостроительным кодексом Российской Федерации, Федеральным законом от 6 октября 2003 года № 131-ФЗ "Об общих принципах организации местного самоуправления в Российской Федерации", Уставом городского округа "Город Архангельск", учитывая результаты общественных обсуждений:

1. Утвердить прилагаемый проект межевания территории муниципального образования "Город Архангельск" в границах ул. Выучейского, просп. Обводный канал, ул. Розы Люксембург и просп. Советских космонавтов площадью 5,4104 га.
2. Опубликовать распоряжение в газете "Архангельск – город воинской славы" и на официальном информационном интернет-портале городского округа "Город Архангельск".

Глава городского округа
"Город Архангельск" **Д.А. Морев**

УТВЕРЖДЕН

распоряжением Главы
городского округа
"Город Архангельск"
от 4 мая 2022 г. № 2523р

Проект межевания территории муниципального образования "Город Архангельск" в границах ул. Выучейского, просп. Обводный канал, ул. Розы Люксембург и просп. Советских космонавтов площадью 5,4104 га

Основная часть проекта межевания территории

1. Проект межевания территории. Текстовая часть

Проект межевания территории в границах ул. Выучейского,
просп. Обводный канал, ул. Розы Люксембург и просп. Советских космонавтов площадью 5,4104 га выполнен на основании распоряжения Главы муниципального образования "Город Архангельск" от 7 апреля 2021 года
№ 1189р "О подготовке проекта межевания территории муниципального образования "Город Архангельск" в границах ул. Выучейского,
просп. Обводный канал, ул. Розы Люксембург и просп. Советских космонавтов площадью 5,4104 га ".

Проект межевания разработан в соответствии с Градостроительным кодексом Российской Федерации от 29 декабря 2004 года №190-ФЗ; Земельным кодексом Российской Федерации от 25 октября 2001 года №136-ФЗ; СП 42.13330 "Градостроительство. Планировка и застройка городских и сельских поселений. Актуализированная редакция СНиП 2.07.01-89*".

В работе учитывалась и анализировалась следующая документация:

генеральный план муниципального образования "Город Архангельск", утвержденный постановлением министерства строительства и архитектуры Архангельской области от 2 апреля 2020 года № 37-п;

проект планировки территории муниципального образования "Город Архангельск" в границах ул. Смольный Буян, наб. Северной Двины, ул. Логинова и просп. Обводный канал, утвержденный распоряжением мэра города Архангельска от 20 декабря 2013 года № 4193р (с изменениями);

распоряжение Главы муниципального образования "Город Архангельск"
7 апреля 2021 года № 1189р "О подготовке проекта межевания территории муниципального образования "Город Архангельск" в границах ул. Выучейского, просп. Обводный канал, ул. Розы Люксембург и просп. Советских космонавтов площадью 5,4104 га";

правила землепользования и застройки муниципального образования "Город Архангельск", утвержденные постановлением Министерства строительства и архитектуры Архангельской области от 29 сентября 2020 года № 68-п (с изменениями и дополнениями);

топографический план масштаба 1:500, выданный департаментом градостроительства Администрации муниципального образования "Город Архангельск";

кадастровый план территории от 27 июня 2016 года № 2900/201/16-147341, выданный филиалом ФГБУ "ФКП Росреестра" по Архангельской области и Ненецкому автономному округу на кадастровый квартал 29:22:050503.

1.1. Перечень и сведения о площади образуемых земельных участков, в том числе возможные способы их образования

При анализе исходной документации выявлено, что проектируемые земельные участки, расположенные в границах ул. Выучейского, просп. Обводный канал, ул. Розы Люксембург и просп. Советских космонавтов площадью 5,4104 га, будут сформированы в кадастровом квартале 29:22:050503 на территории, в отношении которой подготовлен проект планировки территории муниципального образования "Город Архангельск" в границах ул. Смольный Буян, наб. Северной Двины, ул. Логинова, и просп. Обводный канал, утвержденный распоряжением мэра города Архангельска от 20 декабря 2013 года № 4193р (с изменениями).

Территория находится в границах зоны застройки многоэтажными жилыми домами (кодовое обозначение Ж4); зоны специализированной общественной застройки (кодовое обозначение О2).

1 этап:

Сформирован земельный участок 29:22:050503:ЗУ2, расположенный по адресу: обл. Архангельская, г. Архангельск, ул. Выучейского, дом 58, площадью 1 151 кв. м с разрешенным использованием: "малоэтажная многоквартирная жилая застройка".

Сформирован земельный участок 29:22:050503:ЗУ4, расположенный по адресу: обл. Архангельская, г. Архангельск, переулок Водников, дом 10, площадью 1 760 кв. м с разрешенным использованием: "малоэтажная многоквартирная жилая застройка ".

Сформирован земельный участок 29:22:050503:ЗУ6, расположенный по адресу: обл. Архангельская, г. Архангельск, просп. Обводный канал, дом 15, корп. 2 площадью 3 094 кв. м с разрешенным использованием: "малоэтажная многоквартирная жилая застройка".

Сформирован земельный участок 29:22:050503:ЗУ7, расположенный по адресу: обл. Архангельская, г. Архангельск, переулок Водников, дом 8, площадью 2 464 кв. м с разрешенным использованием: "малоэтажная многоквартирная жилая застройка ".

Сформирован земельный участок 29:22:050503:ЗУ9, расположенный по адресу: Архангельская обл., г. Архангельск, Ломоносовский территориальный округ, площадью 1 291 кв. м с разрешенным использованием: "благоустройство территории".

Сформирован земельный участок 29:22:050503:ЗУ10, расположенный по адресу: Архангельская обл., г. Архангельск, Ломоносовский территориальный округ площадью 2 927 кв. м с разрешенным использованием: "благоустройство территории".

Сформирован земельный участок 29:22:050503:ЗУ11, расположенный по адресу: обл. Архангельская, г. Архангельск, просп. Обводный канал, дом 13, корп. 1 площадью 1 939 кв. м с разрешенным использованием: "малоэтажная многоквартирная жилая застройка ".

Сформирован земельный участок 29:22:050503:ЗУ12, расположенный по адресу: обл. Архангельская, г. Архангельск, переулок Водников, дом 2 площадью 2 641 кв. м с разрешенным использованием: "малоэтажная многоквартирная жилая застройка ".

Сформирован земельный участок 29:22:050503:ЗУ13, расположенный по адресу: Архангельская обл., г. Архангельск, Ломоносовский территориальный округ, по ул. Водников, площадью 2 548 кв. м с разрешенным использованием: "улично-дорожная сеть".

Сформирован земельный участок 29:22:050503:ЗУ14, расположенный по адресу: обл. Архангельская, г. Архангельск, ул. Выучейского, дом 56, площадью 1 169 кв. м с разрешенным использованием: "малоэтажная многоквартирная жилая застройка".

Сформирован земельный участок 29:22:050503:ЗУ15, расположенный по адресу: обл. Архангельская, г. Архангельск, ул. Выучейского, дом 54, площадью 1 817 кв. м с разрешенным использованием: "малоэтажная многоквартирная жилая застройка ".

Сформирован земельный участок 29:22:050503:ЗУ16, расположенный по адресу: обл. Архангельская, г. Архангельск, переулок Водников, дом 11, площадью 2 026 кв. м с разрешенным использованием: "малоэтажная многоквартирная жилая застройка" путем перераспределения земельного участка с кадастровым номером 29:22:050503:1689 и земель, находящихся в государственной собственности.

Сформирован земельный участок 29:22:050503:ЗУ17, расположенный по адресу: Архангельская обл., г. Архангельск, Ломоносовский территориальный округ, площадью 33 кв. м с разрешенным использованием: "благоустройство территории".

Сформирован земельный участок 29:22:050503:ЗУ18, расположенный по адресу: Архангельская обл., г. Архангельск, Ломоносовский территориальный округ, площадью 680 кв. м с разрешенным использованием: "благоустройство территории".

Сформирован земельный участок 29:22:050503:ЗУ19, расположенный по адресу: обл. Архангельская, г. Архангельск, просп. Советских космонавтов, дом 34, площадью 186 кв. м с разрешенным использованием: "малоэтажная многоквартирная жилая застройка".

Площадь образуемого земельного участка меньше предельного установленного минимального размера для вида разрешенного использования "малоэтажная многоквартирная жилая застройка" в зоне Ж4, в связи с тем, что сформировать земельный участок, соответствующий нормам действующих Правил землепользования и застройки не представляется возможным с учетом сложившейся застройки.

Сформирован земельный участок 29:22:050503:ЗУ20, расположенный по адресу: обл. Архангельская, г. Архангельск, просп. Советских космонавтов, дом 34, площадью 2 218 кв. м с разрешенным использованием: "малоэтажная многоквартирная жилая застройка".

Сформирован земельный участок 29:22:050503:ЗУ21, расположенный по адресу: обл. Архангельская, г. Архангельск, просп. Советских космонавтов, дом 32, площадью 867 кв. м с разрешенным использованием: "малоэтажная многоквартирная жилая застройка".

Сформирован земельный участок 29:22:050503:ЗУ22, расположенный по адресу: обл. Архангельская, г. Архангельск, просп. Советских космонавтов, дом 32, площадью 1 865 кв. м с разрешенным использованием: "малоэтажная многоквартирная жилая застройка".

Сформирован земельный участок 29:22:050503:ЗУ23, расположенный по адресу: обл. Архангельская, г. Архангельск, переулок Водников, дом 3 площадью 2 550 кв. м с разрешенным использованием: "малоэтажная многоквартирная жилая застройка".

Сформирован земельный участок 29:22:050503:ЗУ24, расположенный по адресу: обл. Архангельская, г. Архангельск, ул. Розы Люксембург, дом 55 площадью 2 458 кв. м с разрешенным использованием: "малоэтажная многоквартирная жилая застройка".

Сформирован земельный участок 29:22:050503:ЗУ25, расположенный по адресу: Архангельская обл., г. Архангельск, Ломоносовский территориальный округ, площадью 731 кв. м с разрешенным использованием: "благоустройство территории".

2 этап:

Раздел земельного участка 29:22:050503:1640 площадью 1 453 кв. м с разрешенным использованием "Для многоквартирной застройки" на 2 земельных участка 29:22:050503:ЗУ26 и 29:22:050503:ЗУ27:

29:22:050503:ЗУ26 площадью 777 кв. м, разрешенное использование: "благоустройство территории";

29:22:050503:ЗУ27 площадью 676 кв. м, разрешенное использование: "многоэтажная жилая застройка(высотная застройка)".

Раздел земельного участка 29:22:050503:ЗУ10 площадью 2 927 кв. м с разрешенным использованием "малоэтажная многоквартирная жилая застройка" на 4 земельных участка 29:22:050503:ЗУ30, 29:22:050503:ЗУ31 и 29:22:050503:ЗУ32, 29:22:050503:ЗУ37:

29:22:050503:ЗУ30 площадью 157 кв. м, разрешенное использование: "многоэтажная жилая застройка (высотная застройка)";

Площадь образуемого земельного участка меньше предельного установленного минимального размера для вида разрешенного использования "многоэтажная жилая застройка (высотная застройка)" в зоне Ж4, в связи с тем, что сформировать земельный участок, соответствующий нормам действующих Правил землепользования и застройки не представляется возможным с учетом сложившейся застройки

29:22:050503:ЗУ31 площадью 785 кв. м, разрешенное использование: "хранение автотранспорта";

Площадь образуемого земельного участка меньше предельного установленного минимального размера для вида разрешенного использования "хранение автотранспорта" в зоне Ж4, в связи с тем, что сформировать земельный участок, соответствующий нормам действующих Правил землепользования и застройки не представляется возможным с учетом сложившейся застройки.

29:22:050503:ЗУ32 площадью 1 932 кв. м, разрешенное использование: "многоэтажная жилая застройка (высотная застройка)";

29:22:050503:ЗУ37 площадью 53 кв. м, разрешенное использование: "хранение автотранспорта".

Площадь образуемого земельного участка меньше предельного установленного минимального размера для вида разрешенного использования "хранение автотранспорта" в зоне Ж4, в связи с тем, что сформировать земельный участок, соответствующий нормам действующих Правил землепользования и застройки не представляется возможным с учетом сложившейся застройки

Раздел земельного участка 29:22:050503:15 площадью 600 кв. м с разрешенным использованием "Для индивидуальной жилой застройки" на 2 земельных участка 29:22:050503:ЗУ33 и 29:22:050503:ЗУ34:

29:22:050503:ЗУ33 площадью 488 кв. м, разрешенное использование: "многоэтажная жилая застройка (высотная застройка)";

Площадь образуемого земельного участка меньше предельного установленного минимального размера для вида разрешенного использования " многоэтажная жилая застройка (высотная застройка)" в зоне Ж4, в связи с тем, что сформировать земельный участок, соответствующий нормам действующих Правил землепользования и застройки не представляется возможным с учетом сложившейся застройки.

29:22:050503:ЗУ34 площадью 112 кв. м, разрешенное использование: "хранение автотранспорта".

Площадь образуемого земельного участка меньше предельного установленного минимального размера для вида разрешенного использования "хранение автотранспорта" в зоне Ж4, в связи с тем, что сформировать земельный участок, соответствующий нормам действующих Правил землепользования и застройки не представляется возможным с учетом сложившейся застройки

Раздел земельного участка 29:22:050503:ЗУ6 площадью 3 094 кв. м с разрешенным использованием "малоэтажная многоквартирная жилая застройка" на 2 земельных участка 29:22:050503:ЗУ35 и 29:22:050503:ЗУ36:

29:22:050503:ЗУ35 площадью 1 728 кв. м, разрешенное использование: "многоэтажная жилая застройка (высотная застройка)";

29:22:050503:ЗУ36 площадью 1 366 кв. м, разрешенное использование: "хранение автотранспорта".

Раздел земельного участка 29:22:050503:36 площадью 1 603 кв. м с разрешенным использованием "Для многоэтажной застройки" на 2 земельных участка 29:22:050503:ЗУ40 и 29:22:050503:ЗУ41:

29:22:050503:ЗУ40 площадью 711 кв. м, разрешенное использование: "многоэтажная жилая застройка (высотная застройка)";

29:22:050503:ЗУ41 площадью 892 кв. м, разрешенное использование: "хранение автотранспорта".

Площадь образуемых земельных участков меньше предельного установленного минимального размера для вида разрешенного использования "хранение автотранспорта" и "многоэтажная жилая застройка (высотная застройка)" в зоне Ж4, в связи с тем, что сформировать земельный участок, соответствующий нормам действующих Правил землепользования и застройки не представляется возможным с учетом сложившейся застройки

Раздел земельного участка 29:22:050503:ЗУ11 площадью 1 939 кв. м. с разрешенным использованием "малоэтажная многоквартирная жилая застройка" на 2 земельных участка 29:22:050503:ЗУ43 и 29:22:050503:ЗУ44:

29:22:050503:ЗУ43 площадью 1 819 кв. м, разрешенное использование: "многоэтажная жилая застройка (высотная застройка)";

29:22:050503:ЗУ44 площадью 120 кв. м, разрешенное использование: "хранение автотранспорта".

Площадь образуемого земельного участка меньше предельного установленного минимального размера для вида разрешенного использования "хранение автотранспорта" в зоне Ж4, в связи с тем, что сформировать земельный участок, соответствующий нормам действующих Правил землепользования и застройки не представляется возможным с учетом сложившейся застройки.

Раздел земельного участка 29:22:050503:ЗУ12 площадью 2 641 кв. м с разрешенным использованием "малоэтажная многоквартирная жилая застройка" на 2 земельных участка 29:22:050503:ЗУ45 и 29:22:050503:ЗУ46:

29:22:050503:ЗУ45 площадью 764 кв. м, разрешенное использование: "хранение автотранспорта";

Площадь образуемого земельного участка меньше предельного установленного минимального размера для вида разрешенного использования "хранение автотранспорта" в зоне Ж4, в связи с тем, что сформировать земельный участок, соответствующий нормам действующих Правил землепользования и застройки не представляется возможным с учетом сложившейся застройки.

29:22:050503:ЗУ46 площадью 1 877 кв. м, разрешенное использование: "многоэтажная жилая застройка (высотная застройка)".

Раздел земельного участка 29:22:050503:ЗУ9 площадью 1291 кв. м
с разрешенным использованием "благоустройство территории" на 2 земельных участка 29:22:050503:ЗУ47 и 29:22:050503:ЗУ48:

29:22:050503:ЗУ47 площадью 1 134 кв. м, разрешенное использование: "хранение автотранспорта";

29:22:050503:ЗУ48 площадью 157 кв. м, разрешенное использование: "многоэтажная жилая застройка (высотная застройка)".

Площадь образуемого земельного участка меньше предельного установленного минимального размера для вида разрешенного использования "многоэтажная жилая застройка (высотная застройка)" в зоне Ж4, в связи с тем, что сформировать земельный участок, соответствующий нормам действующих Правил землепользования и застройки не представляется возможным с учетом сложившейся застройки.

Раздел земельного участка 29:22:050503:ЗУ16 площадью 2 026 кв. м с разрешенным использованием "малоэтажная многоквартирная жилая застройка" на 2 земельных участка 29:22:050503:ЗУ49 и 29:22:050503:ЗУ50:

29:22:050503:ЗУ49 площадью 1 301 кв. м, разрешенное использование: "многоэтажная жилая застройка (высотная застройка)";

29:22:050503:ЗУ50 площадью 725 кв. м, разрешенное использование: "благоустройство территории".

Раздел земельного участка 29:22:050503:ЗУ15 площадью 1 817 кв. м с разрешенным использованием "малоэтажная многоквартирная жилая застройка" на 2 земельных участка 29:22:050503:ЗУ51 и 29:22:050503:ЗУ52:

29:22:050503:ЗУ51 площадью 1 175 кв. м, разрешенное использование: "многоэтажная жилая застройка (высотная застройка)";

29:22:050503:ЗУ52 площадью 642 кв. м, разрешенное использование: "благоустройство территории".

Раздел земельного участка 29:22:050503:39 площадью 1 876 кв. м с разрешенным использованием "Для объектов жилой застройки" на 2 земельных участка 29:22:050503:ЗУ53 и 29:22:050503:ЗУ54:

29:22:050503:ЗУ53 площадью 755 кв. м, разрешенное использование: "благоустройство территории";

29:22:050503:ЗУ54 площадью 1 122 кв. м, разрешенное использование: "образование и просвещение".

Раздел земельного участка 29:22:050503:1466 площадью 2 016 кв. м с разрешенным использованием "Для многоквартирной застройки" на 2 земельных участка 29:22:050503:ЗУ55 и 29:22:050503:ЗУ56:

29:22:050503:ЗУ55 площадью 951 кв. м, разрешенное использование: "благоустройство территории";

29:22:050503:ЗУ56 площадью 1 065 кв. м, разрешенное использование: "образование и просвещение".

Раздел земельного участка 29:22:050503:ЗУ21 площадью 867 кв. м. с разрешенным использованием "малоэтажная многоквартирная жилая застройка" на 3 земельных участка 29:22:050503:ЗУ57, 29:22:050503:ЗУ58 и 29:22:050503:ЗУ59:

29:22:050503:ЗУ57 площадью 151 кв. м, разрешенное использование: "образование и просвещение";

Площади образуемых земельных участков меньше предельного установленного минимального размера для видов разрешенного использования "образование и просвещение" в зоне Ж4, в связи с тем, что сформировать земельный участок, соответствующий нормам действующих Правил землепользования и застройки не представляется возможным с учетом сложившейся застройки.

29:22:050503:ЗУ58 площадью 446 кв. м, разрешенное использование: "Благоустройство территории";

29:22:050503:ЗУ59 площадью 270 кв. м, разрешенное использование: "среднеэтажная жилая застройка ".

Раздел земельного участка 29:22:050503:ЗУ23 площадью 2 550 кв. м с разрешенным использованием "малоэтажная многоквартирная жилая застройка" на 2 земельных участка 29:22:050503:ЗУ60 и 29:22:050503:ЗУ61:

29:22:050503:ЗУ60 площадью 1 591 кв. м, разрешенное использование: "многоэтажная жилая застройка (высотная застройка)";

29:22:050503:ЗУ61 площадью 959 кв. м, разрешенное использование: "благоустройство территории".

Раздел земельного участка 29:22:050503:ЗУ24 площадью 2 458 кв. м с разрешенным использованием" малоэтажная многоквартирная жилая застройка" на 2 земельных участка 29:22:050503:ЗУ62 и 29:22:050503:ЗУ63:

29:22:050503:ЗУ62 площадью 1931 кв. м, разрешенное использование: "многоэтажная жилая застройка (высотная застройка)";

Площади образуемых земельных участков меньше предельного установленного минимального размера для видов разрешенного использования "многоэтажная жилая застройка (высотная застройка)" в зоне Ж4, в связи с тем, что сформировать земельный участок, соответствующий нормам действующих

Правил землепользования и застройки не представляется возможным с учетом сложившейся застройки

29:22:050503:ЗУ63 площадью 527 кв. м, разрешенное использование: "благоустройство территории".

Раздел земельного участка 29:22:050503:1635 площадью 2 291 кв. м с разрешенным использованием "Для многоквартирной застройки"

на 3 земельных участка 29:22:050503:ЗУ64, 29:22:050503:ЗУ65 и 29:22:050503:ЗУ66:

29:22:050503:ЗУ64 площадью 1 193 кв. м, разрешенное использование: "благоустройство территории";

29:22:050503:ЗУ65 площадью 1 033 кв. м, разрешенное использование: "среднеэтажная жилая застройка ";

29:22:050503:ЗУ66 площадью 65 кв. м, разрешенное использование: многоэтажная жилая застройка (высотная застройка)".

Площади образуемых земельных участков меньше предельного установленного минимального размера для видов разрешенного использования "среднеэтажная жилая застройка", "многоэтажная жилая застройка (высотная застройка)" в зоне Ж4, в связи с тем, что сформировать земельный участок, соответствующий нормам действующих Правил землепользования и застройки не представляется возможным с учетом сложившейся застройки.

Раздел земельного участка 29:22:050503:1690 площадью 1 301 кв. м

с разрешенным использованием "для многоквартирной застройки"

на 2 земельных участка 29:22:050503:ЗУ1 и 29:22:050503:ЗУ5:

29:22:050503:ЗУ5 площадью 1 144 кв. м, разрешенное использование: "многоэтажная жилая застройка (высотная застройка)";

29:22:050503:ЗУ1 площадью 157 кв. м, разрешенное использование: "хранение автотранспорта".

Площади образуемых земельных участков меньше предельного установленного минимального размера для видов разрешенного использования "хранение автотранспорта", "многоэтажная жилая застройка (высотная застройка)" в зоне Ж4, в связи с тем, что сформировать земельный участок, соответствующий нормам действующих Правил землепользования и застройки не представляется возможным с учетом сложившейся застройки.

3 этап:

Образование земельного участка 29:22:050503:ЗУ70 площадью 12 401 кв. м с разрешенным использованием: "многоэтажная жилая застройка (высотная застройка)" путем объединения земельных участков: 29:22:050503:ЗУ2 (площадью 1 151 кв. м),

29:22:050503:ЗУ5 (площадью 1 144 кв. м), 29:22:050503:1676 (площадью 561 кв. м), 29:22:050503:ЗУ27 (площадью 676 кв. м), 29:22:050503:ЗУ30 (площадью 157 кв. м), 29:22:050503:ЗУ33 (площадью 488 кв. м), 29:22:050503:ЗУ32 (площадью 1 932 кв. м), 29:22:050503:ЗУ35 (площадью 1 728 кв. м), 29:22:050503:ЗУ40 (площадью 711 кв. м), 29:22:050503:ЗУ43 (площадью 1 819 кв. м), 29:22:050503:ЗУ46 (площадью 1 877 кв. м), 29:22:050503:ЗУ48 (площадью 157 кв. м).

Образование земельного участка 29:22:050503:ЗУ71 площадью 12 888 кв. м с разрешенным использованием: "хранение автотранспорта" путем объединения земельных участков:

29:22:050503:ЗУ4 (площадью 1 760 кв. м), 29:22:050503:ЗУ1 (площадью 157 кв. м), 29:22:050503:24 (площадью 48 кв. м), 29:22:050503:ЗУ31 (площадью 785 кв. м), 29:22:050503:ЗУ34 (площадью 112 кв. м), 29:22:050503:16 (площадью 77 кв. м), 29:22:050503:ЗУ7 (площадью 2 464 кв. м), 29:22:050503:ЗУ36 (площадью 1 366 кв. м), 29:22:050503:41 (площадью 990 кв. м), 29:22:050503:ЗУ37 (площадью 53 кв. м), 29:22:050503:ЗУ41 (площадью 892 кв. м), 29:22:050503:ЗУ44 (площадью 120 кв. м), 29:22:050503:ЗУ47 (площадью 1 134 кв. м), 29:22:050503:ЗУ45 (площадью 764 кв. м), 29:22:050503:1680 (площадью 2 166 кв. м).

Образование земельного участка 29:22:050503:ЗУ72 площадью 3 645 кв. м с разрешенным использованием: "многоэтажная жилая застройка (высотная застройка)" путем объединения земельных участков: 29:22:050503:ЗУ14 (площадью 1 169 кв. м), 29:22:050503:ЗУ49 (площадью 1 301 кв. м), 29:22:050503:ЗУ51 (площадью 1 175 кв. м).

Образование земельного участка 29:22:050503:ЗУ73 площадью 6 607 кв. м с разрешенным использованием: "образование и просвещение" путем объединения земельных участков:

29:22:050503:ЗУ54 (площадью 1 122 кв. м), 29:22:050503:ЗУ56 (площадью 1 065 кв. м), 29:22:050503:ЗУ19 (площадью 186 кв. м), 29:22:050503:ЗУ57 (площадью 151 кв. м), 29:22:050503:ЗУ20 (площадью 2 218 кв. м), 29:22:050503:ЗУ22 (площадью 1 865 кв. м).

Образование земельного участка 29:22:050503:ЗУ74 площадью 4 318 кв. м. с разрешенным использованием: "многоэтажная жилая застройка (высотная застройка)" путем объединения земельных участков: 29:22:050503:ЗУ60 (площадью 1 591 кв. м), 29:22:050503:ЗУ62 (площадью 1931 кв. м), 29:22:050503:ЗУ66 (площадью 65 кв. м), 29:22:050503:ЗУ25 (площадью 731 кв. м).

Образование земельного участка 29:22:050503:ЗУ75 площадью 1 303 кв. м. с разрешенным использованием: "среднеэтажная жилая застройка "путем объединения земельных участков: 29:22:050503:ЗУ59 (площадью 270 кв. м), 29:22:050503:ЗУ65 (площадью 1033 кв. м).

Конфигурация и расположение образуемых и существующих земельных участков показаны на чертеже проекта межевания в приложении к проекту межевания.

В соответствии с Правилами землепользования и застройки муниципального образования "Город Архангельск" минимальный отступ зданий, строений, сооружений от красных линий вновь строящихся или реконструируемых зданий, строений, сооружений должен быть на расстоянии не менее трех метров.

Красные линии приняты на основании проекта планировки территории муниципального образования "Город Архангельск" в границах просп. Ломоносова, ул. Урицкого и наб. Северной Двины, утвержденного распоряжением мэра города Архангельска от 6 декабря 2019 года № 4372р (с изменениями).

Границы территорий объектов культурного наследия не выявлены. Особо охраняемые природные территории, лесничества, участковые лесничества, лесные кварталы, лесотаксационные выдела, части лесотаксационных выделов в границе проектирования отсутствуют.

Территория проектирования расположена в следующих зонах с особыми условиями использования:

зона подтопления муниципального образования "Город Архангельск" (территориальные округа Октябрьский, Ломоносовский, Майская горка, Варавино-Фактория);

публичный сервитут "ВЛ 0,4 от ТП123 К ЖД 50,50 по ул.Р.Люксембург";

охранная зона "ВЛ 0,4 от ТП123 К ЖД 50,50 по ул.Р.Люксембург";

приаэродромная территория аэропорта Васьково;

третий пояс зоны санитарной охраны источника водоснабжения г. Архангельска – реки Северная Двина;

зона регулирования застройки и хозяйственной деятельности 3 типа.

Перечень и сведения о площади образуемых земельных участков, в том числе возможные способы их образования представлены в таблице 1.

Каталог координат образуемых земельных участков представлен в таблице 5.

Таблица 1

Проектируемый земельный участок, обозначение	Проектная площадь, кв. м	Исходные характеристики
1 этап		
29:22:050503:ЗУ2	1 151	Земли государственной собственности
29:22:050503:ЗУ4	1 760	Земли государственной собственности
29:22:050503:ЗУ6	3 094	Земли государственной собственности
29:22:050503:ЗУ7	2 464	Земли государственной собственности
29:22:050503:ЗУ9	1 291	Земли государственной собственности
29:22:050503:ЗУ10	2 927	Земли государственной собственности
29:22:050503:ЗУ11	1 939	Земли государственной собственности
29:22:050503:ЗУ12	2 641	Земли государственной собственности
29:22:050515:ЗУ13	2 548	Земли государственной собственности
29:22:050503:ЗУ14	1 169	Земли государственной собственности
29:22:050503:ЗУ15	1 817	Земли государственной собственности
29:22:050503:ЗУ16	2 026	Перераспределение земельного участка с кадастровым номером 29:22:050503:1689 и земель, находящихся в государственной собственности.
29:22:050503:ЗУ17	33	Земли государственной собственности
29:22:050503:ЗУ18	680	Земли государственной собственности
29:22:050503:ЗУ19	186	Земли государственной собственности
29:22:050503:ЗУ20	2 218	Земли государственной собственности
29:22:050503:ЗУ21	867	Земли государственной собственности
29:22:050503:ЗУ22	1 865	Земли государственной собственности
29:22:050503:ЗУ23	2 550	Земли государственной собственности
29:22:050503:ЗУ24	2 458	Земли государственной собственности
29:22:050503:ЗУ25	731	Земли государственной собственности
2 этап		
29:22:050503:ЗУ26	777	29:22:050503:1640
29:22:050503:ЗУ27	676	Земли населенных пунктов. Разрешенное использование: «для многоквартирной застройки»
29:22:050503:ЗУ30	157	29:22:050503:ЗУ10
29:22:050503:ЗУ31	785	Земли населенных пунктов. Разрешенное использование:
29:22:050503:ЗУ32	1 932	«малоэтажная многоквартирная жилая застройка»
29:22:050503:ЗУ37	53	29:22:050503:15
29:22:050503:ЗУ33	488	Земли населенных пунктов. Разрешенное использование:
29:22:050503:ЗУ34	112	«для индивидуальной жилой застройки»
29:22:050503:ЗУ35	1 728	29:22:050503:ЗУ6
29:22:050503:ЗУ36	1 366	Земли населенных пунктов. Разрешенное использование: «малоэтажная многоквартирная жилая застройка «
29:22:050503:ЗУ40	711	29:22:050503:36
29:22:050503:ЗУ41	892	Земли населенных пунктов. Разрешенное использование: «для многоэтажной застройки»
29:22:050503:ЗУ45	764	29:22:050503:ЗУ12
29:22:050503:ЗУ46	1 879	Земли населенных пунктов. Разрешенное использование: «малоэтажная многоквартирная жилая застройка «
29:22:050503:ЗУ43	1 819	29:22:050503:ЗУ11
29:22:050503:ЗУ44	120	Земли населенных пунктов. Разрешенное использование: «малоэтажная многоквартирная жилая застройка «
29:22:050503:ЗУ45	764	29:22:050503:ЗУ12
29:22:050503:ЗУ46	1 877	Земли населенных пунктов. Разрешенное использование: «малоэтажная многоквартирная жилая застройка «
29:22:050503:ЗУ47	1 134	29:22:050503:ЗУ9
29:22:050503:ЗУ48	157	Земли населенных пунктов. Разрешенное использование: «благоустройство территории
29:22:050503:ЗУ49	1 301	29:22:050503:ЗУ16
29:22:050503:ЗУ50	725	Земли населенных пунктов. Разрешенное использование: «малоэтажная многоквартирная жилая застройка «
29:22:050503:ЗУ51	1 175	29:22:050503:ЗУ15
29:22:050503:ЗУ52	642	Земли населенных пунктов. Разрешенное использование: «малоэтажная многоквартирная жилая застройка «
29:22:050503:ЗУ53	755	29:22:050503:39
29:22:050503:ЗУ54	1 122	Земли населенных пунктов. Разрешенное использование: «для объектов жилой застройки»
29:22:050503:ЗУ55	951	29:22:050503:1466
29:22:050503:ЗУ56	1 065	Земли населенных пунктов. Разрешенное использование: «для многоквартирной застройки»
29:22:050503:ЗУ57	151	29:22:050503:ЗУ21
29:22:050503:ЗУ58	446	Земли населенных пунктов. Разрешенное использование:
29:22:050503:ЗУ59	270	«малоэтажная многоквартирная жилая застройка»
29:22:050503:ЗУ60	1 591	29:22:050503:ЗУ23
29:22:050503:ЗУ61	959	Земли населенных пунктов. Разрешенное использование: «малоэтажная многоквартирная жилая застройка «
29:22:050503:ЗУ62	1 931	29:22:050503:ЗУ24
29:22:050503:ЗУ63	527	Земли населенных пунктов. Разрешенное использование: «малоэтажная многоквартирная жилая застройка «
29:22:050503:ЗУ64	1 193	29:22:050503:1635
29:22:050503:ЗУ65	1 033	Земли населенных пунктов. Разрешенное использование:
29:22:050503:ЗУ66	65	«для многоквартирной застройки»
29:22:050503:ЗУ1	157	29:22:050503:1690
29:22:050503:ЗУ5	1 144	Земли населенных пунктов. Разрешенное использование: «Для многоквартирной застройки»
3 этап		
29:22:050503:ЗУ70	12 401	29:22:050503:ЗУ2 Земли населенных пунктов. Разрешенное использование: «многоэтажная жилая застройка (высотная застройка)» 29:22:050503:ЗУ5 Земли населенных пунктов. Разрешенное использование: «многоэтажная жилая застройка (высотная застройка)» 29:22:050503:1676 Земли населенных пунктов. Разрешенное использование: «Для объектов жилой застройки» 29:22:050503:ЗУ27 Земли населенных пунктов. Разрешенное использование: «многоэтажная жилая застройка (высотная застройка)» 29:22:050503:ЗУ30 Земли населенных пунктов. Разрешенное использование: «многоэтажная жилая застройка (высотная застройка)» 29:22:050503:ЗУ33 Земли населенных пунктов. Разрешенное использование: «многоэтажная жилая застройка (высотная застройка)» 29:22:050503:ЗУ32 Земли населенных пунктов. Разрешенное использование: «многоэтажная жилая застройка (высотная застройка)» 29:22:050503:ЗУ35 Земли населенных пунктов. Разрешенное использование: «многоэтажная жилая застройка (высотная застройка)» 29:22:050503:ЗУ40 Земли населенных пунктов. Разрешенное использование: «многоэтажная жилая застройка (высотная застройка)» 29:22:050503:ЗУ43 Земли населенных пунктов. Разрешенное использование: «многоэтажная жилая застройка (высотная застройка)» 29:22:050503:ЗУ46 Земли населенных пунктов. Разрешенное использование: «многоэтажная жилая застройка (высотная застройка)» 29:22:050503:ЗУ48 Земли населенных пунктов. Разрешенное использование: «многоэтажная жилая застройка (высотная застройка)»
29:22:050503:ЗУ71	12 888	29:22:050503:ЗУ4 Земли населенных пунктов. Разрешенное использование: «хранение автотранспорта» 29:22:050503:ЗУ1 Земли населенных пунктов. Разрешенное использование: «хранение автотранспорта» 29:22:050503:24 Земли населенных пунктов. Разрешенное использование: «хранение автотранспорта» 29:22:050503:ЗУ31 Земли населенных пунктов. Разрешенное использование: «хранение автотранспорта» 29:22:050503:ЗУ34 Земли населенных пунктов. Разрешенное использование: «хранение автотранспорта» 29:22:050503:16 Земли населенных пунктов. Разрешенное использование: «Для ведения личного подсобного хозяйства» 29:22:050503:ЗУ7 Земли населенных пунктов. Разрешенное использование: «хранение автотранспорта» 29:22:050503:ЗУ36 Земли населенных пунктов. Разрешенное использование: «хранение автотранспорта» 29:22:050503:41 Земли населенных пунктов. Разрешенное использование: «Для объектов общественно-делового значения» 29:22:050503:ЗУ37 Земли населенных пунктов. Разрешенное использование: «хранение автотранспорта» 29:22:050503:ЗУ41 Земли населенных пунктов. Разрешенное использование: «хранение автотранспорта» 29:22:050503:ЗУ44 Земли населенных пунктов. Разрешенное использование: «хранение автотранспорта» 29:22:050503:ЗУ47 Земли населенных пунктов. Разрешенное использование: «хранение автотранспорта» 29:22:050503:ЗУ45 Земли населенных пунктов. Разрешенное использование: «хранение автотранспорта» 29:22:050503:1680 Земли населенных пунктов. Разрешенное использование: «Для многоквартирной застройки»
29:22:050503:ЗУ72	3 645	29:22:050503:ЗУ14 Земли населенных пунктов. Разрешенное использование: «малоэтажная многоквартирная жилая застройка». 29:22:050503:ЗУ49 Земли населенных пунктов. Разрешенное использование: «многоэтажная жилая застройка (высотная застройка)». 29:22:050503:ЗУ51 Земли населенных пунктов. Разрешенное использование: «многоэтажная жилая застройка (высотная застройка)».
29:22:050503:ЗУ73	6 607	29:22:050503:ЗУ54 Земли населенных пунктов. Разрешенное использование: «образование и просвещение». 29:22:050503:ЗУ56 Земли населенных пунктов. Разрешенное использование: «образование и просвещение». 29:22:050503:ЗУ19 Земли населенных пунктов. Разрешенное использование: «малоэтажная многоквартирная жилая застройка». 29:22:050503:ЗУ57 Земли населенных пунктов. Разрешенное использование: «образование и просвещение». 29:22:050503:ЗУ20 Земли населенных пунктов. Разрешенное использование: «малоэтажная многоквартирная жилая застройка». 29:22:050503:ЗУ22 Земли населенных пунктов. Разрешенное использование: «малоэтажная многоквартирная жилая застройка».
29:22:050503:ЗУ74	4 318	29:22:050503:ЗУ60 Земли населенных пунктов. Разрешенное использование: «многоэтажная жилая застройка(высотная застройка)». 29:22:050503:ЗУ62 Земли населенных пунктов. Разрешенное использование: «многоэтажная жилая застройка(высотная застройка)». 29:22:050503:ЗУ25 Земли населенных пунктов. Разрешенное использование: «благоустройство территории» 29:22:050503:ЗУ66 Земли населенных пунктов. Разрешенное использование: «многоэтажная жилая застройка (высотная застройка)».
29:22:050503:ЗУ75	1 303	29:22:050503:ЗУ59 Земли населенных пунктов. Разрешенное использование: «среднеэтажная жилая застройка «. 29:22:050503:ЗУ65 Земли населенных пунктов. Разрешенное использование: «среднеэтажная жилая застройка».

1.2. Перечень и сведения о площади образуемых земельных участков, которые будут отнесены к территориям общего пользования или имуществу общего пользования, в том числе в отношении которых предполагаются резервирование и (или) изъятие для государственных или муниципальных нужд

Образуемые земельные участки, которые будут отнесены к территориям общего пользования или имуществу общего пользования, в том числе в отношении которых предполагаются резервирование и (или) изъятие для государственных или муниципальных нужд отсутствуют.

1.3. Вид разрешенного использования образуемых земельных участков в соответствии с проектом планировки территории

Виды разрешенного использования образуемых земельных участков в соответствии с проектом планировки территории представлены в таблице 3.

Таблица 3

Проектируемый земельный участок, обозначение	Проектные характеристики
29:22:050503:ЗУ2	Земли населенных пунктов. Разрешенное использование: «малоэтажная многоквартирная жилая застройка»
29:22:050503:ЗУ4	Земли населенных пунктов. Разрешенное использование: «малоэтажная многоквартирная жилая застройка»
29:22:050503:ЗУ6	Земли населенных пунктов. Разрешенное использование: «малоэтажная многоквартирная жилая застройка»
29:22:050503:ЗУ7	Земли населенных пунктов. Разрешенное использование: «малоэтажная многоквартирная жилая застройка»
29:22:050503:ЗУ9	Земли населенных пунктов. Разрешенное использование: «благоустройство территории»
29:22:050503:ЗУ10	Земли населенных пунктов. Разрешенное использование: «благоустройство территории»
29:22:050503:ЗУ11	Земли населенных пунктов. Разрешенное использование: «малоэтажная многоквартирная жилая застройка»
29:22:050503:ЗУ12	Земли населенных пунктов. Разрешенное использование: «малоэтажная многоквартирная жилая застройка»
29:22:050515:ЗУ13	Земли населенных пунктов. Разрешенное использование: «улично-дорожная сеть»
29:22:050503:ЗУ14	Земли населенных пунктов. Разрешенное использование: «малоэтажная многоквартирная жилая застройка»
29:22:050503:ЗУ15	Земли населенных пунктов. Разрешенное использование: «малоэтажная многоквартирная жилая застройка»
29:22:050503:ЗУ16	Земли населенных пунктов. Разрешенное использование: «малоэтажная многоквартирная жилая застройка»
29:22:050503:ЗУ17	Земли населенных пунктов. Разрешенное использование: «благоустройство территории»
29:22:050503:ЗУ18	Земли населенных пунктов. Разрешенное использование: «благоустройство территории»
29:22:050503:ЗУ19	Земли населенных пунктов. Разрешенное использование: «малоэтажная многоквартирная жилая застройка»
29:22:050503:ЗУ20	Земли населенных пунктов. Разрешенное использование: «малоэтажная многоквартирная жилая застройка»
29:22:050503:ЗУ21	Земли населенных пунктов. Разрешенное использование: «малоэтажная многоквартирная жилая застройка»
29:22:050503:ЗУ22	Земли населенных пунктов. Разрешенное использование: «малоэтажная многоквартирная жилая застройка»
29:22:050503:ЗУ23	Земли населенных пунктов. Разрешенное использование: «малоэтажная многоквартирная жилая застройка»
29:22:050503:ЗУ24	Земли населенных пунктов. Разрешенное использование: «малоэтажная многоквартирная жилая застройка»
29:22:050503:ЗУ25	Земли населенных пунктов. Разрешенное использование: «благоустройство территории»
29:22:050503:ЗУ26	Земли населенных пунктов. Разрешенное использование: «благоустройство территории»
29:22:050503:ЗУ27	Земли населенных пунктов. Разрешенное использование: «многоэтажная жилая застройка (высотная застройка)»
29:22:050503:ЗУ30	Земли населенных пунктов. Разрешенное использование: «многоэтажная жилая застройка (высотная застройка)»
29:22:050503:ЗУ31	Земли населенных пунктов. Разрешенное использование: «хранение автотранспорта».
29:22:050503:ЗУ32	Земли населенных пунктов. Разрешенное использование: «многоэтажная жилая застройка (высотная застройка)»
29:22:050503:ЗУ33	Земли населенных пунктов. Разрешенное использование: «многоэтажная жилая застройка (высотная застройка)».
29:22:050503:ЗУ34	Земли населенных пунктов. Разрешенное использование: «хранение автотранспорта».
29:22:050503:ЗУ35	Земли населенных пунктов. Разрешенное использование: «многоэтажная жилая застройка (высотная застройка)».
29:22:050503:ЗУ36	Земли населенных пунктов. Разрешенное использование: «хранение автотранспорта».
29:22:050503:ЗУ37	Земли населенных пунктов. Разрешенное использование: «хранение автотранспорта»
29:22:050503:ЗУ38	Земли населенных пунктов. Разрешенное использование: «многоэтажная жилая застройка (высотная застройка)».
29:22:050503:ЗУ39	Земли населенных пунктов. Разрешенное использование: «хранение автотранспорта».
29:22:050503:ЗУ40	Земли населенных пунктов. Разрешенное использование: «многоэтажная жилая застройка (высотная застройка)».
29:22:050503:ЗУ41	Земли населенных пунктов. Разрешенное использование: «хранение автотранспорта».
29:22:050503:ЗУ43	Земли населенных пунктов. Разрешенное использование: «многоэтажная жилая застройка (высотная застройка)».
29:22:050503:ЗУ44	Земли населенных пунктов. Разрешенное использование: «хранение автотранспорта».
29:22:050503:ЗУ45	Земли населенных пунктов. Разрешенное использование: «хранение автотранспорта».
29:22:050503:ЗУ46	Земли населенных пунктов. Разрешенное использование: «многоэтажная жилая застройка (высотная застройка)».
29:22:050503:ЗУ47	Земли населенных пунктов. Разрешенное использование: «хранение автотранспорта».
29:22:050503:ЗУ48	Земли населенных пунктов. Разрешенное использование: «многоэтажная жилая застройка (высотная застройка)».
29:22:050503:ЗУ49	Земли населенных пунктов. Разрешенное использование: «многоэтажная жилая застройка(высотная застройка)».
29:22:050503:ЗУ50	Земли населенных пунктов. Разрешенное использование: «благоустройство территории»
29:22:050503:ЗУ51	Земли населенных пунктов. Разрешенное использование: «благоустройство территории»
29:22:050503:ЗУ52	Земли населенных пунктов. Разрешенное использование: «благоустройство территории»
29:22:050503:ЗУ53	Земли населенных пунктов. Разрешенное использование: «благоустройство территории»
29:22:050503:ЗУ54	Земли населенных пунктов. Разрешенное использование: «благоустройство территории»
29:22:050503:ЗУ55	Земли населенных пунктов. Разрешенное использование: «благоустройство территории»
29:22:050503:ЗУ56	Земли населенных пунктов. Разрешенное использование: «образование и просвещение».
29:22:050503:ЗУ57	Земли населенных пунктов. Разрешенное использование: «образование и просвещение».
29:22:050503:ЗУ58	Земли населенных пунктов. Разрешенное использование: «благоустройство территории»
29:22:050503:ЗУ59	Земли населенных пунктов. Разрешенное использование: «среднеэтажная жилая застройка»
29:22:050503:ЗУ60	Земли населенных пунктов. Разрешенное использование: «многоэтажная жилая застройка(высотная застройка)».
29:22:050503:ЗУ61	Земли населенных пунктов. Разрешенное использование: «благоустройство территории»
29:22:050503:ЗУ62	Земли населенных пунктов. Разрешенное использование: «многоэтажная жилая застройка (высотная застройка)».
29:22:050503:ЗУ63	Земли населенных пунктов. Разрешенное использование: «благоустройство территории»
29:22:050503:ЗУ64	Земли населенных пунктов. Разрешенное использование: «благоустройство территории»
29:22:050503:ЗУ65	Земли населенных пунктов. Разрешенное использование: «среднеэтажная жилая застройка»
29:22:050503:ЗУ66	Земли населенных пунктов. Разрешенное использование: «многоэтажная жилая застройка (высотная застройка)».
29:22:050503:ЗУ1	Земли населенных пунктов. Разрешенное использование: «хранение автотранспорта»
29:22:050503:ЗУ5	Земли населенных пунктов. Разрешенное использование: «многоэтажная жилая застройка (высотная застройка)».
29:22:050503:ЗУ70	Земли населенных пунктов. Разрешенное использование: «многоэтажная жилая застройка (высотная застройка)».
29:22:050503:ЗУ71	Земли населенных пунктов. Разрешенное использование: «хранение автотранспорта».
29:22:050503:ЗУ72	Земли населенных пунктов. Разрешенное использование: «многоэтажная жилая застройка (высотная застройка)».
29:22:050503:ЗУ73	Земли населенных пунктов. Разрешенное использование: «образование и просвещение».
29:22:050503:ЗУ74	Земли населенных пунктов. Разрешенное использование: «многоэтажная жилая застройка (высотная застройка)».
29:22:050503:ЗУ75	Земли населенных пунктов. Разрешенное использование: «среднеэтажная жилая застройка»

1.4. Целевое назначение лесов, вид (виды) разрешенного использования лесного участка, количественные и качественные характеристики лесного участка, сведения о нахождении лесного участка в границах особо защитных участков лесов

Информация о целевом назначении лесов, виде разрешенного использования лесного участка, количественные и качественные характеристики лесного участка, сведения о нахождении лесного участка в границах особо защитных участков лесов в данном проекте не отображается в связи с отсутствием в границах проектирования лесных участков.

1.5. Сведения о границах территории, в отношении которой утвержден проект межевания, содержащие перечень координат характерных точек этих границ в системе координат, используемой для ведения Единого государственного реестра недвижимости

Сведения о границах территории, в отношении которой утвержден проект межевания, содержащие перечень координат характерных точек этих границ в системе координат, используемой для ведения Единого государственного реестра недвижимости, приведены в таблице 4. Координаты характерных точек границ территории, в отношении которой утвержден проект межевания, определяются в соответствии с требованиями к точности определения координат характерных точек границ, установленных в соответствии с Градостроительным Кодексом Российской Федерации для территориальных зон.

Таблица 4

Система координат МСК-29		
№ точки	X	Y
1	651175.10	2520597.68
2	651338.19	2520650.24
3	651151.26	2520655.15
4	651336.02	2520656.34
5	651369.59	2520661.49
6	651129.51	2520709.59
7	651175.58	2520727.92
8	651324.10	2520733.52
9	651339.31	2520739.52
10	651097.55	2520781.54
11	651148.97	2520801.40
12	651075.90	2520835.20
13	651072.99	2520845.20
14	651073.78	2520845.51
15	651064.14	2520869.69
16	651247.10	2520939.03
1	651175.10	2520597.68

Каталог координат образуемых земельных участков представлен в таблице № 5.

Таблица 5

Проектируемый земельный участок, обозначение	Координаты	
	X	Y
29:22:050503:ЗУ1	651295.06	2520674.67
	651311.41	2520680.52
	651292.07	2520683.03
	651308.02	2520689.24
	651295.06	2520674.67
29:22:050503:ЗУ2	651271.47	2520632.81
	651305.57	2520645.24
	651260.17	2520662.21
	651295.06	2520674.67
	651271.47	2520632.81
29:22:050503:ЗУ4	651260.17	2520662.21
	651295.06	2520674.67
	651292.07	2520683.03
	651247.27	2520695.73
	651243.30	2520705.61
	651279.09	2520718.99
	651260.17	2520662.21
29:22:050503:ЗУ5	651305.57	2520645.24
	651336.08	2520656.30
	651295.06	2520674.67
	651295.06	2520674.67
	651311.41	2520680.52
	651308.02	2520689.24
	651321.06	2520689.75
	651323.69	2520690.78
	651319.50	2520693.72
	651305.57	2520645.24
29:22:050503:ЗУ6	651280.17	2520738.59
	651264.23	2520745.21
	651269.03	2520746.94
	651276.10	2520749.49
	651311.32	2520750.21
	651249.11	2520787.19
	651257.32	2520790.62
	651277.43	2520805.33
	651271.56	2520808.47
	651289.10	2520809.74
	651275.77	2520809.98
	651249.17	2520810.18
	651247.58	2520814.32
	651266.03	2520821.85
	651280.17	2520738.59
29:22:050503:ЗУ7	651243.30	2520705.61
	651279.09	2520718.99
	651264.23	2520745.21
	651269.03	2520746.94
	651219.56	2520767.79
	651224.72	2520769.76
	651244.37	2520777.56
	651241.64	2520784.08
	651249.11	2520787.19
	651243.30	2520705.61
29:22:050503:ЗУ9	651219.56	2520767.79
	651224.72	2520769.76
	651213.94	2520798.09
	651233.67	2520803.73
	651232.76	2520805.95
	651234.78	2520809.09
	651232.35	2520809.99
	651249.17	2520810.18
	651230.28	2520811.55
	651229.21	2520813.30
	651228.85	2520814.10
	651247.58	2520814.32
	651232.77	2520816.11
	651227.74	2520816.56
	651205.44	2520817.68
	651231.83	2520818.65
	651223.98	2520824.86
	651186.52	2520866.52
	651181.17	2520880.40
	651165.13	2520907.86
	651169.82	2520909.64
	651219.56	2520767.79
29:22:050503:ЗУ10	651292.07	2520683.03
	651314.17	2520691.63
	651298.75	2520694.20
	651304.59	2520696.54
	651295.97	2520701.26
	651301.81	2520703.61
	651290.28	2520707.91
	651297.24	2520710.40
	651305.80	2520713.68
	651287.96	2520715.14
	651279.09	2520718.99
	651321.52	2520719.28
	651326.26	2520720.95
	651283.87	2520726.47
	651289.62	2520728.73
	651319.13	2520728.97
	651321.88	2520732.60
	651323.91	2520733.41
	651280.17	2520738.59
	651315.61	2520738.91
	651269.03	2520746.94
	651276.10	2520749.49
	651311.32	2520750.21
	651304.62	2520784.34
	651277.43	2520805.33
	651271.56	2520808.47
	651289.10	2520809.74
	651275.77	2520809.98
	651266.03	2520821.85
	651276.41	2520826.09
	651275.89	2520827.52
	651281.79	2520829.90
	651278.28	2520838.55
	651283.31	2520840.59
	651245.01	2520845.57
	651249.05	2520847.13
	651271.29	2520855.81
	651240.61	2520857.13
	651261.84	2520864.82
	651257.30	2520876.62
	651268.11	2520880.72
	651292.07	2520683.03
29:22:050503:ЗУ11	651240.61	2520857.13
	651261.84	2520864.82
	651257.30	2520876.62
	651268.11	2520880.72
	651230.54	2520883.54
	651234.43	2520885.03
	651239.83	2520887.09
	651223.55	2520930.07
	651246.16	2520938.67
	651240.61	2520857.13
29:22:050503:ЗУ12	651186.52	2520866.52
	651181.17	2520880.40
	651230.54	2520883.54
	651234.43	2520885.03
	651239.83	2520887.09
	651169.82	2520909.64
	651223.55	2520930.07
	651186.52	2520866.52
29:22:050503:ЗУ13	651263.10	2520629.76
	651271.47	2520632.81
	651254.64	2520652.74
	651239.84	2520692.71
	651247.27	2520695.73
	651243.30	2520705.61
	651221.10	2520740.93
	651218.32	2520745.35
	651219.56	2520767.79
	651202.71	2520785.58
	651185.53	2520829.93
	651167.01	2520880.22
	651157.60	2520905.00
	651165.13	2520907.86
	651263.10	2520629.76
29:22:050503:ЗУ14	651218.65	2520613.55
	651263.10	2520629.76
	651210.00	2520637.00
	651225.65	2520642.48
	651249.11	2520650.69
	651254.63	2520652.74
	651218.65	2520613.55
29:22:050503:ЗУ15	651175.11	2520597.68
	651218.65	2520613.55
	651160.53	2520632.94
	651210.00	2520637.00
	651204.70	2520650.14
	651175.11	2520597.68
29:22:050503:ЗУ16	651210.00	2520637.00
	651204.70	2520650.14
	651249.11	2520650.69
	651254.63	2520652.74
	651194.41	2520675.88
	651211.19	2520682.10
	651234.98	2520690.91
	651239.84	2520692.71
	651210.00	2520637.00
29:22:050503:ЗУ17	651181.22	2520706.87
	651189.28	2520710.28
	651179.67	2520710.46
	651179.80	2520710.51
	651187.12	2520712.76
	651188.12	2520713.19
	651186.91	2520713.28
	651181.22	2520706.87

29:22:050503:ЗУ18	651131.60	2520704.36
	651154.86	2520707.08
	651140.57	2520707.65
	651151.69	2520707.96
	651129.51	2520709.59
	651177.21	2520716.23
	651177.47	2520716.34
	651177.04	2520716.63
	651184.53	2520719.26
	651183.36	2520722.12
	651187.01	2520723.70
	651185.62	2520726.86
	651175.58	2520727.92
	651175.58	2520727.92
	651181.68	2520728.04
	651180.88	2520729.86
	651221.10	2520740.93
	651217.47	2520743.67
	651218.32	2520745.35
	651131.60	2520704.36
29:22:050503:ЗУ19	651175.58	2520727.92
	651180.88	2520729.86
	651160.50	2520769.57
	651163.09	2520770.51
	651175.58	2520727.92
29:22:050503:ЗУ20	651129.44	2520709.57
	651175.58	2520727.92
	651113.24	2520750.26
	651160.50	2520769.57
	651129.44	2520709.57
29:22:050503:ЗУ21	651160.50	2520769.57
	651163.09	2520770.51
	651097.54	2520781.54
	651092.39	2520794.27
	651148.97	2520801.40
	651137.64	2520811.85
	651145.87	2520814.77
	651160.50	2520769.57
29:22:050503:ЗУ22	651113.24	2520750.26
	651109.62	2520751.68
	651112.30	2520752.61
	651160.50	2520769.57
	651097.54	2520781.54
	651148.97	2520801.40
	651113.24	2520750.26
29:22:050503:ЗУ23	651137.64	2520811.85
	651145.87	2520814.77
	651157.95	2520819.39
	651185.53	2520829.93
	651128.62	2520835.80
	651131.43	2520865.85
	651139.02	2520868.91
	651167.01	2520880.22
	651137.64	2520811.85
29:22:050503:ЗУ24	651118.26	2520832.06
	651128.62	2520835.80
	651103.16	2520848.44
	651111.42	2520849.51
	651108.76	2520850.59
	651100.13	2520856.07
	651131.43	2520865.85
	651091.16	2520879.73
	651167.01	2520880.22
	651157.60	2520905.00
	651118.26	2520832.06
29:22:050503:ЗУ25	651073.76	2520845.55
	651100.13	2520856.07
	651064.22	2520869.49
	651091.16	2520879.73
	651073.76	2520845.55
29:22:050503:ЗУ26	651340.33	2520690.04
	651356.13	2520696.02
	651323.91	2520733.40
	651339.28	2520739.50
	651340.33	2520690.04
29:22:050503:ЗУ27	651338.19	2520689.23
	651321.06	2520689.75
	651340.33	2520690.04
	651323.69	2520690.78
	651314.17	2520691.63
	651316.65	2520692.59
	651319.50	2520693.72
	651335.81	2520695.53
	651305.80	2520713.68
	651308.12	2520714.57
	651321.52	2520719.28
	651326.26	2520720.95
	651321.88	2520732.60
	651323.91	2520733.40
	651338.19	2520689.23
29:22:050503:ЗУ30	651308.02	2520689.24
	651314.17	2520691.63
	651299.54	2520711.28
	651305.80	2520713.68
	651308.02	2520689.24
29:22:050503:ЗУ31	651292.07	2520683.03
	651308.02	2520689.24
	651290.28	2520707.91
	651297.24	2520710.40
	651299.54	2520711.28
	651287.96	2520715.14
	651279.09	2520718.99
	651283.87	2520726.47
	651289.62	2520728.73
	651292.61	2520729.90
	651280.17	2520738.59
	651288.25	2520741.60
	651269.03	2520746.94
	651276.10	2520749.49
	651292.07	2520683.03
	651298.75	2520694.20
	651304.59	2520696.55
	651295.96	2520701.27
	651301.81	2520703.62
	651298.75	2520694.20
29:22:050503:ЗУ32	651321.52	2520719.28
	651326.26	2520720.95
	651319.13	2520728.97
	651292.61	2520729.90
	651321.88	2520732.60
	651323.91	2520733.40
	651315.61	2520738.91
	651288.25	2520741.60
	651311.32	2520750.21
	651304.62	2520784.34
	651277.43	2520805.33
	651271.56	2520808.47
	651289.10	2520809.74
	651275.77	2520809.98
	651266.03	2520821.85
	651276.41	2520826.09
	651275.89	2520827.52
	651281.79	2520829.90
	651278.28	2520838.55
	651283.31	2520840.59
	651249.05	2520847.13
	651271.29	2520855.81
	651244.66	2520858.60
	651261.84	2520864.82
	651257.30	2520876.62
	651268.11	2520880.72
	651321.52	2520719.28
29:22:050503:ЗУ33	651299.54	2520711.28
	651305.80	2520713.68
	651308.12	2520714.57
	651321.52	2520719.28
	651319.12	2520728.98
	651292.61	2520729.90
	651315.61	2520738.91
	651299.54	2520711.28
29:22:050503:ЗУ34	651290.28	2520707.91
	651297.24	2520710.40
	651299.54	2520711.28
	651287.96	2520715.14
	651294.09	2520717.34
	651289.62	2520728.73
	651292.61	2520729.90
	651290.28	2520707.91
29:22:050503:ЗУ35	651288.25	2520741.60
	651311.32	2520750.21
	651277.43	2520805.33
	651271.56	2520808.47
	651289.10	2520809.74
	651275.77	2520809.98
	651259.42	2520819.15
	651266.03	2520821.85
	651288.25	2520741.60
	651280.17	2520738.59
29:22:050503:ЗУ36	651288.25	2520741.60
	651264.23	2520745.21
	651269.03	2520746.94
	651276.10	2520749.49
	651249.11	2520787.19
	651257.32	2520790.62
	651249.17	2520810.18
	651247.58	2520814.32
	651259.42	2520819.15
	651280.17	2520738.59
29:22:050503:ЗУ37	651245.01	2520845.57
	651249.05	2520847.13
	651240.61	2520857.13
	651244.66	2520858.60
	651245.01	2520845.57
29:22:050503:ЗУ40	651259.42	2520819.15
	651266.03	2520821.85
	651276.42	2520826.09
	651275.89	2520827.52
	651281.79	2520829.90
	651278.28	2520838.55
	651249.05	2520847.13
	651271.29	2520855.81
	651259.42	2520819.15
29:22:050503:ЗУ41	651234.78	2520809.09
	651232.35	2520809.99
	651230.28	2520811.55
	651229.21	2520813.30
	651228.85	2520814.10
	651247.58	2520814.32
	651232.77	2520816.11
	651227.74	2520816.56
	651231.83	2520818.65
	651259.42	2520819.15
	651223.98	2520824.86
	651221.69	2520829.91
	651224.87	2520831.23
	651222.72	2520836.86
	651249.05	2520847.13
	651234.78	2520809.09
29:22:050503:ЗУ43	651244.66	2520858.60
	651261.84	2520864.82
	651257.30	2520876.62
	651268.11	2520880.72
	651234.43	2520885.03
	651239.83	2520887.09
	651223.55	2520930.07
	651246.16	2520938.67
	651244.66	2520858.60
29:22:050503:ЗУ44	651240.61	2520857.13
	651244.66	2520858.60
	651230.54	2520883.54
	651234.43	2520885.03
	651240.61	2520857.13
29:22:050503:ЗУ45	651186.52	2520866.52
	651181.17	2520880.40
	651230.54	2520883.54
	651234.43	2520885.03
	651228.97	2520898.91
	651186.52	2520866.52
29:22:050503:ЗУ46	651181.17	2520880.40
	651234.43	2520885.03
	651239.83	2520887.09
	651228.97	2520898.91
	651169.82	2520909.64
	651223.55	2520930.07
	651181.17	2520880.40
29:22:050503:ЗУ47	651219.56	2520767.79
	651224.72	2520769.76
	651213.94	2520798.09
	651233.67	2520803.73
	651232.76	2520805.95
	651234.78	2520809.09
	651232.35	2520809.99
	651249.17	2520810.18
	651230.28	2520811.55
	651229.21	2520813.30
	651228.85	2520814.10
	651247.58	2520814.32
	651232.77	2520816.11
	651227.74	2520816.56
	651205.44	2520817.68
	651231.83	2520818.65
	651223.98	2520824.86
	651186.52	2520866.52
	651176.51	2520878.58
	651181.17	2520880.40
	651219.56	2520767.79
29:22:050503:ЗУ48	651176.51	2520878.58
	651181.17	2520880.40
	651165.13	2520907.86
	651169.82	2520909.64
	651176.51	2520878.58
29:22:050503:ЗУ49	651225.65	2520642.48
	651249.11	2520650.69
	651254.64	2520652.74
	651211.19	2520682.10
	651239.84	2520692.71
	651225.65	2520642.48
29:22:050503:ЗУ50	651210.00	2520637.00
	651225.65	2520642.48
	651204.70	2520650.14
	651194.41	2520675.88
	651211.19	2520682.10
	651210.00	2520637.00
29:22:050503:ЗУ51	651175.11	2520597.68
	651218.65	2520613.55
	651165.47	2520620.99
	651210.00	2520637.00
	651175.11	2520597.68
29:22:050503:ЗУ52	651165.47	2520620.99
	651160.53	2520632.94
	651210.00	2520637.00
	651204.70	2520650.14
	651165.47	2520620.99
29:22:050503:ЗУ53	651181.68	2520728.04
	651180.88	2520729.86
	651178.41	2520735.51
	651217.47	2520743.67
	651218.32	2520745.35
	651204.99	2520745.66
	651191.48	2520781.31
	651202.71	2520785.58
	651181.68	2520728.04
29:22:050503:ЗУ54	651178.41	2520735.51
	651204.99	2520745.66
	651163.09	2520770.51
	651163.12	2520770.52
	651191.48	2520781.31
	651178.41	2520735.51
29:22:050503:ЗУ55	651191.48	2520781.31
	651202.71	2520785.58
	651150.36	2520803.24
	651178.73	2520813.95
	651145.87	2520814.77
	651185.53	2520829.93
	651191.48	2520781.31
29:22:050503:ЗУ56	651163.09	2520770.51
	651191.48	2520781.31
	651150.36	2520803.24
	651178.73	2520813.95
	651163.09	2520770.51
29:22:050503:ЗУ57	651160.50	2520769.57
	651163.09	2520770.51
	651097.55	2520781.54
	651097.07	2520782.74
	651117.21	2520790.47
	651148.97	2520801.40
	651150.36	2520803.24
	651160.50	2520769.57
29:22:050503:ЗУ58	651117.21	2520790.47
	651112.70	2520802.16
	651150.36	2520803.24
	651137.64	2520811.85
	651145.87	2520814.77
	651117.21	2520790.47
29:22:050503:ЗУ59	651097.07	2520782.74
	651117.21	2520790.47
	651092.41	2520794.28
	651112.70	2520802.16
	651097.07	2520782.74
29:22:050503:ЗУ60	651157.95	2520819.39
	651185.53	2520829.93
	651139.02	2520868.91
	651167.01	2520880.22
	651157.95	2520819.39
29:22:050503:ЗУ61	651137.64	2520811.85
	651145.87	2520814.77
	651157.95	2520819.39
	651128.62	2520835.80
	651131.43	2520865.85
	651139.02	2520868.91
	651137.64	2520811.85

29:22:050503:ЗУ62	651101.00	2520853.89
	651100.13	2520856.07
	651131.43	2520865.85
	651091.16	2520879.73
	651167.01	2520880.22
	651157.60	2520905.00
	651101.00	2520853.89
29:22:050503:ЗУ63	651118.26	2520832.06
	651128.62	2520835.80
	651103.16	2520848.44
	651111.42	2520849.51
	651108.76	2520850.59
	651101.00	2520853.89
	651131.43	2520865.85
	651118.26	2520832.06
29:22:050503:ЗУ64	651112.70	2520802.16
	651137.64	2520811.85
	651118.26	2520832.06
	651128.62	2520835.80
	651075.31	2520837.22
	651073.54	2520843.24
	651096.20	2520845.70
	651103.16	2520848.44
	651111.42	2520849.51
	651108.76	2520850.59
	651101.00	2520853.89
	651112.70	2520802.16
29:22:050503:ЗУ65	651092.39	2520794.27
	651112.70	2520802.16
	651075.89	2520835.25
	651075.31	2520837.22
	651096.20	2520845.70
	651092.39	2520794.27
29:22:050503:ЗУ66	651073.54	2520843.24
	651072.95	2520845.23
	651073.79	2520845.56
	651101.00	2520853.89
	651100.13	2520856.07
	651073.54	2520843.24
29:22:050503:ЗУ70	651271.47	2520632.81
	651305.58	2520645.22
	651305.57	2520645.24
	651336.08	2520656.30
	651351.05	2520661.75
	651260.17	2520662.21
	651295.06	2520674.67
	651311.41	2520680.52
	651308.02	2520689.24
	651340.34	2520690.04
	651340.43	2520690.07
	651299.54	2520711.28
	651292.61	2520729.90
	651292.63	2520729.91
	651323.91	2520733.40
	651288.25	2520741.60
	651304.62	2520784.34
	651259.42	2520819.15
	651283.31	2520840.59
	651249.05	2520847.13
	651244.66	2520858.60
	651176.51	2520878.58
	651181.17	2520880.40
	651268.11	2520880.72
	651234.43	2520885.03
	651228.97	2520898.91
	651165.13	2520907.86
	651169.82	2520909.64
	651223.55	2520930.07
	651246.16	2520938.67

29:22:050503:ЗУ71	651260.17	2520662.21
	651295.06	2520674.67
	651311.41	2520680.52
	651308.02	2520689.24
	651247.27	2520695.73
	651243.30	2520705.61
	651299.54	2520711.28
	651292.61	2520729.90
	651288.25	2520741.60
	651219.56	2520767.79
	651259.42	2520819.15
	651249.05	2520847.13
	651244.66	2520858.60
	651176.51	2520878.58
	651181.17	2520880.40
	651234.42	2520885.04
	651228.97	2520898.91
	651260.17	2520662.21
29:22:050503:ЗУ72	651175.11	2520597.68
	651218.65	2520613.55
	651165.47	2520620.99
	651263.10	2520629.76
	651210.00	2520637.00
	651225.65	2520642.48
	651254.64	2520652.74
	651211.19	2520682.10
	651234.98	2520690.91
	651239.84	2520692.71
	651175.11	2520597.68
29:22:050503:ЗУ73	651129.44	2520709.57
	651175.58	2520727.92
	651180.88	2520729.86
	651178.41	2520735.51
	651204.99	2520745.66
	651113.24	2520750.26
	651109.62	2520751.68
	651112.30	2520752.61
	651191.48	2520781.31
	651097.54	2520781.54
	651097.07	2520782.74
	651117.21	2520790.47
	651150.38	2520803.25
	651178.73	2520813.95
	651129.44	2520709.57
29:22:050503:ЗУ74	651157.95	2520819.39
	651185.53	2520829.93
	651073.54	2520843.24
	651072.95	2520845.23
	651073.76	2520845.55
	651101.00	2520853.89
	651131.43	2520865.85
	651139.02	2520868.91
	651064.22	2520869.49
	651091.16	2520879.73
	651167.01	2520880.22
	651157.60	2520905.00
	651157.95	2520819.39
29:22:050503:ЗУ75	651097.07	2520782.74
	651117.21	2520790.47
	651092.39	2520794.27
	651112.70	2520802.16
	651075.89	2520835.25
	651075.31	2520837.22
	651096.20	2520845.70
	651097.07	2520782.74

ПРИЛОЖЕНИЕ
к проекту межевания территории муниципального образования "Город Архангельск" в границах ул. Выучейского, просп. Обводный канал, ул. Розы Люксембург и просп. Советских космонавтов площадью 5,4104 га

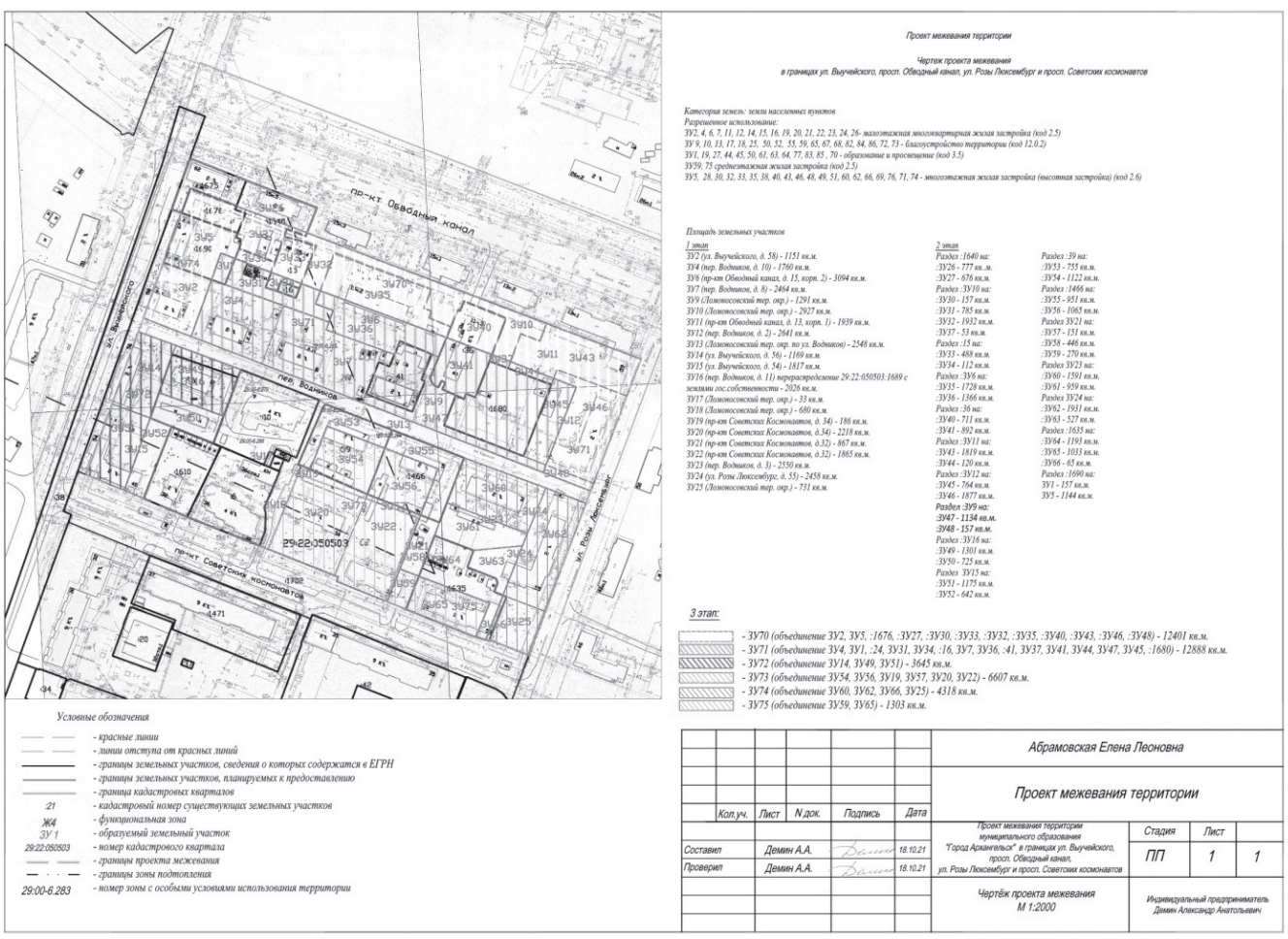

ГЛАВА ГОРОДСКОГО ОКРУГА
"ГОРОД АРХАНГЕЛЬСК"

РАСПОРЯЖЕНИЕ

от 4 мая 2022 г. № 2524р

О подготовке проекта межевания территории городского округа "Город Архангельск" в границах части элемента планировочной структуры ул. Воронина В.И., ул. Русанова, Окружного шоссе площадью 16,0492 га

В соответствии с Градостроительным кодексом Российской Федерации, с учетом обращения общества с ограниченной ответственностью "Облстрой":

1. Принять предложение о подготовке проекта межевания территории городского округа "Город Архангельск" в границах части элемента планировочной структуры ул. Воронина В.И., ул. Русанова, Окружного шоссе площадью 16,0492 га.

2. Подготовить проект межевания территории городского округа "Город Архангельск" в границах части элемента планировочной структуры ул. Воронина В.И., ул. Русанова, Окружного шоссе площадью 16,0492 га.

3. Утвердить прилагаемое задание на подготовку проекта межевания территории городского округа "Город Архангельск" в границах части элемента планировочной структуры ул. Воронина В.И., ул. Русанова, Окружного шоссе площадью 16,0492 га.

4. Определить, что физические или юридические лица вправе представлять свои предложения о порядке, сроках подготовки и содержании проекта межевания территории городского округа "Город Архангельск" в границах части элемента планировочной структуры ул. Воронина В.И., ул. Русанова, Окружного шоссе площадью 16,0492 га в департамент градостроительства Администрации городского округа "Город Архангельск" со дня опубликования настоящего распоряжения до момента назначения общественных обсуждений.

5. Опубликовать распоряжение в газете "Архангельск – город воинской славы" и на официальном информационном интернет-портале городского округа "Город Архангельск".

6. Срок действия распоряжения – 12 месяцев с момента его опубликования в газете "Архангельск – город воинской славы" и на официальном информационном интернет-портале городского округа "Город Архангельск".

7. Контроль за исполнением распоряжения возложить на исполняющего обязанности заместителя Главы городского округа "Город Архангельск"по инфраструктурному развитию.

Глава городского округа
"Город Архангельск" **Д.А. Морев**

УТВЕРЖДЕНО

распоряжением Главы
городского округа
"Город Архангельск"
от 4 мая 2022 года № 2524р

ЗАДАНИЕ
на подготовку проекта межевания территории городского округа "Город Архангельск" в границах части элемента планировочной структуры ул. Воронина В.И., ул. Русанова, Окружного шоссе площадью 16,0492 га

1. Вид документа (документации)

Проект межевания территории городского округа "Город Архангельск" в границах части элемента планировочной структуры ул. Воронина В.И.,

ул. Русанова, Окружного шоссе площадью 16,0492 га (далее – проект межевания территории).

2. Технический заказчик

ООО "Облстрой"

ИНН 2901188947, ОГРН 1092901000532

Источник финансирования работ – средства ООО "Облстрой"

3. Разработчик документации

Разработчик определяется техническим заказчиком.

4. Основание для разработки документации

Распоряжение Главы городского округа "Город Архангельск"

от 4 мая 2022 года № 2524р "О подготовке проекта межевания территории городского округа "Город Архангельск" в границах части элемента планировочной структуры ул. Воронина В.И., ул. Русанова, Окружного шоссе площадью 16,0492 га".

5. Объект градостроительного планирования или застройки территории, его основные характеристики.

Часть элемента планировочной структуры: ул. Воронина В.И., ул. Русанова, Окружное шоссе расположена в территориальном округе Варавино-Фактория города Архангельск. Территория в границах разработки проекта межевания территории составляет 16,0492 га.

Размещение части элемента планировочной структуры:

ул. Воронина В.И., ул. Русанова, Окружное шоссе в соответствии со схемой, указанной в приложении к настоящему заданию.

Функциональные зоны согласно генеральному плану муниципального образования "Город Архангельск", утвержденному постановлением министерства строительства и архитектуры Архангельской области от 2 апреля 2020 года № 37-п (с изменениями), в границах которых разрабатывается проект межевания территории:

зона застройки многоэтажными жилыми домами (от 9 этажей и более);

зона застройки среднеэтажными жилыми домами (от 5-8 этажей);

зона застройки индивидуальными жилыми домами;

зона специализированной общественной застройки;

зона транспортной инфраструктуры.

Территориальные зоны согласно правилам землепользования и застройки городского округа "Город Архангельск", утвержденным постановлением министерства строительства и архитектуры Архангельской области

от 29 сентября 2020 года № 68-п (с изменениями), в границах которых разрабатывается проект межевания территории:

зона застройки многоэтажными жилыми домами (кодовое обозначение – Ж4);

зона застройки среднеэтажными жилыми домами (кодовое обозначение – Ж3);

зона застройки индивидуальными жилыми домами (кодовое обозначение – Ж1);

зона специализированной общественной застройки (кодовое обозначение – О2);

зона транспортной инфраструктуры (кодовое обозначение – Т).

Категория земель – земли населенных пунктов.

Рельеф – спокойный.

В соответствии с картой планируемого размещения автомобильных дорог местного значения муниципального образования "Город Архангельск", включая создание и обеспечение функционирования парковок, в составе генерального плана муниципального образования "Город Архангельск", утвержденного постановлением министерства строительства и архитектуры Архангельской области от 2 апреля 2020 года № 37-п (с изменениями), транспортная связь обеспечивается по Окружному шоссе (автомобильной дороге федерального значения) ул. Воронина В.И. (магистральная улица районного значения),

ул. Русанова (улице местного значения).

6. Основные требования к составу, содержанию и форме представляемых материалов проекта планировки территории, последовательность и сроки выполнения работы

При подготовке проекта межевания территории определение местоположения границ образуемых и (или) изменяемых земельных участков осуществляется в соответствии с градостроительными регламентами и нормами отвода земельных участков для конкретных видов деятельности, иными требованиями к образуемым и (или) изменяемым земельным участкам, установленными федеральными законами и законами субъектов Российской Федерации, техническими регламентами, сводами правил.

В случае, если разработка проекта межевания территории осуществляется применительно к территории, в границах которой предусматривается образование земельных участков на основании утвержденной схемы расположения земельного участка или земельных участков на кадастровом плане территории, срок действия которой не истек, местоположение границ земельных участков в таком проекте межевания территории должно соответствовать местоположению границ земельных участков, образование которых предусмотрено данной схемой.

Утверждению подлежит основная часть проекта межевания территории, которая включает:

1) текстовую часть, включающую в себя:

а) перечень и сведения о площади образуемых земельных участков, в том числе возможные способы их образования;

б) перечень и сведения о площади образуемых земельных участков, которые будут отнесены к территориям общего пользования или имуществу общего пользования, в том числе в отношении которых предполагаются резервирование и (или) изъятие для государственных или муниципальных нужд;

в) вид разрешенного использования образуемых земельных участков

в соответствии с проектом планировки территории в случаях, предусмотренных Градостроительным кодексом Российской Федерации;

г) целевое назначение лесов, вид (виды) разрешенного использования лесного участка, количественные и качественные характеристики лесного участка, сведения о нахождении лесного участка в границах особо защитных участков лесов (в случае, если подготовка проекта межевания территории осуществляется в целях определения местоположения границ образуемых и (или) изменяемых лесных участков);

д) сведения о границах территории, в отношении которой утвержден проект межевания, содержащие перечень координат характерных точек этих границ в системе координат, используемой для ведения Единого государственного реестра недвижимости. Координаты характерных точек границ территории, в отношении которой утвержден проект межевания, определяются в соответствии с требованиями к точности определения координат характерных точек границ, установленных в соответствии

с Градостроительным кодексом Российской Федерации для территориальных зон;

2) чертежи межевания территории, на которых отображаются:

а) границы планируемых (в случае, если подготовка проекта межевания территории осуществляется в составе проекта планировки территории)

и существующих элементов планировочной структуры;

б) красные линии, утвержденные в составе проекта планировки территории, или красные линии, утверждаемые, изменяемые проектом межевания территории в соответствии с пунктом 2 части 2 статьи 43 Градостроительного кодекса Российской Федерации;

в) линии отступа от красных линий в целях определения мест допустимого размещения зданий, строений, сооружений;

г) границы образуемых и (или) изменяемых земельных участков, условные номера образуемых земельных участков, в том числе в отношении которых предполагаются их резервирование и (или) изъятие для государственных или муниципальных нужд;

д) границы публичных сервитутов.

Материалы по обоснованию проекта межевания территории должны включать в себя чертежи, на которых отображаются:

1) границы существующих земельных участков;

2) границы зон с особыми условиями использования территорий;

3) местоположение существующих объектов капитального строительства;

4) границы особо охраняемых природных территорий;

5) границы территорий объектов культурного наследия;

6) границы лесничеств, лесопарков, участковых лесничеств, лесных кварталов, лесотаксационных выделов или частей лесотаксационных выделов.

Проект межевания территории предоставляется техническим заказчиком в адрес департамента градостроительства Администрации городского округа "Город Архангельск" на бумажном носителе и в электронном виде в следующем объеме:

1) на бумажном носителе в одном экземпляре;

2) на электронном носителе (на компакт-диске) в одном экземпляре каждый нижеуказанный вид.

Электронная версия проекта межевания территории должна содержать:

1) графическую часть, выполненную с использованием программного расширения "AutoCad" (*.dwg / .dxf) в системе координат, используемой

для ведения Единого государственного реестра недвижимости (один экземпляр на компакт-диске);

2) графическую часть, выполненную в формате *.pdf (один экземпляр

на компакт-диске);

3) текстовую часть, выполненную с использованием текстового редактора "Word" (*.doc / .docx) (один экземпляр на компакт-диске).

Текстовая часть проекта межевания территории на бумажном носителе должна быть предоставлена в виде пояснительной записки (сброшюрованной книги).

Диски должны быть защищены от записи, иметь этикетку с указанием изготовителя, даты изготовления, названия комплекта. В корневом каталоге должен находиться текстовый файл содержания.

7. Основные требования к градостроительным решениям

При разработке проекта межевания территории учесть основные положения:

генерального плана муниципального образования "Город Архангельск", утвержденного постановлением министерства строительства и архитектуры Архангельской области от 2 апреля 2020 года № 37-п (с изменениями);

правил землепользования и застройки, утвержденных постановлением министерства строительства и архитектуры Архангельской области

от 29 сентября 2020 года № 68-п (с изменениями);

проекта планировки района Варавино-Фактория муниципального образования "Город Архангельск", утвержденного распоряжением мэра города Архангельска от 27 февраля 2015 года № 517р (с изменениями);

проекта на внесение изменений в проект планировки района "Варавино-Фактория" муниципального образования "Город Архангельск" в части территории в границах ул. Воронина В.И., ул. Русанова, Окружное шоссе площадью 16.0492 га в соответствии с заданием на разработку, утвержденным распоряжением Главы городского округа "Город Архангельск" от 20 октября 2021 года № 4322р.

Подготовка проекта межевания территории осуществляется для определения местоположения границ образуемых и изменяемых земельных участков.

8. Состав, исполнители, сроки и порядок предоставления исходной информации для разработки проекта межевания территории

Необходимые исходные данные запрашиваются разработчиком самостоятельно, в том числе:

а) сведения из Единого государственного реестра недвижимости (далее – ЕГРН) о зонах с особыми условиями использования территорий в виде выписки из ЕГРН о зоне с особыми условиями использования;

б) сведения из ЕГРН о кадастровом плане территории, в пределах которого планируется размещение объекта капитального строительства;

в) сведения из ЕГРН о правообладателях объектов недвижимости, расположенных в пределах территории, в отношении которой разрабатывается проект межевания территории;

г) сведения о характеристиках объектов недвижимости, расположенных

в пределах территории, в отношении которой разрабатывается проект межевания территории согласно таблице (прилагается к настоящему заданию);

д) иные исходные данные, необходимые для выполнения работы, включая получение цифровых топографических материалов, документов

об использовании земельных участков, на которые действие градостроительных регламентов не распространяется или для которых градостроительные регламенты не устанавливаются.

9. Перечень органов государственной власти Российской Федерации, Архангельской области, иных субъектов Российской Федерации, органов местного самоуправления муниципального образования Архангельской области, согласовывающих проект межевания территории

Проект межевания территории должен быть согласован разработчиком с:

министерством строительства и архитектуры Архангельской области;

департаментом муниципального имущества Администрации городского округа "Город Архангельск";

администрацией территориального округа Варавино-Фактория;

другими заинтересованными организациями в соответствии с требованиями законодательства Российской Федерации и нормативных правовых актов субъектов Российской Федерации и органов местного самоуправления.

По итогам полученных согласований представить проект межевания территории в департамент градостроительства Администрации городского округа "Город Архангельск".

Утверждение проекта межевания территории осуществляется

в соответствии с Градостроительным кодексом Российской Федерации.

10. Требования к проекту межевания территории

Проект межевания территории выполнить в соответствии с требованиями законодательства, установленными государственными стандартами, техническими регламентами в сфере строительства и градостроительства, настоящим заданием.

Нормативно-правовая и методическая база для выполнения работ:

Градостроительный кодекс Российской Федерации;

Земельный кодекс Российской Федерации;

Жилищный кодекс Российской Федерации;

Водный кодекс Российской Федерации;

Градостроительный кодекс Архангельской области;

Федеральный закон от 30 марта 1999 года № 52-ФЗ "О санитарно-эпидемиологическом благополучии населения";

Федеральный закон от 10 января 2002 года № 7-ФЗ "Об охране окружающей среды";

Федеральный закон от 14 марта 1995 года № 33-ФЗ "Об особо охраняемых природных территориях";

Федеральный закон от 25 июня 2002 года № 73-ФЗ "Об объектах культурного наследия (памятниках истории и культуры) народов Российской Федерации";

Федеральный закон от 24 июня 1998 года № 89-ФЗ "Об отходах производства и потребления";

Федеральный закон от 21 декабря 1994 года № 68-ФЗ "О защите населения и территорий от чрезвычайных ситуаций природного и техногенного характера";

Федеральный закон от 29 декабря 2017 года № 443-ФЗ "Об организации дорожного движения в Российской Федерации и о внесении изменений

в отдельные законодательные акты Российской Федерации";

приказ Росреестра от 10 ноября 2020 года № П/0412 "Об утверждении классификатора видов разрешенного использования земельных участков";

приказ Министерства строительства и жилищно-коммунального хозяйства РФ от 25 апреля 2017 года № 739/пр "Об утверждении требований

к цифровым топографическим картам и цифровым топографическим планам, используемым при подготовке графической части документации по планировке территории";

постановление Правительства Российской Федерации от 31 марта

2017 года № 402 "Об утверждении Правил выполнения инженерных изысканий, необходимых для подготовки документации по планировке территории";

РДС 30-201-98. Инструкция о порядке проектирования и установления красных линий в городах и других поселениях Российской Федерации;

СП 42.13330.2016. Свод правил. Градостроительство. Планировка

и застройка городских и сельских поселений. Актуализированная редакция СНиП 2.07.01-89*;

СП 476.1325800.2020. Свод правил. Территории городских и сельских поселений. Правила планировки, застройки и благоустройства жилых микрорайонов;

СП 82.13330.2016. Свод правил. Благоустройство территорий. Актуализированная редакция СНиП III-10-75;

СП 396.1325800.2018. Улицы и дороги населенных пунктов. Правила градостроительного проектирования;

генеральный план муниципального образования "Город Архангельск", утвержденного постановлением министерства строительства и архитектуры Архангельской области от 2 апреля 2020 года № 37-п (с изменениями

на 21 января 2022 года на расчетный срок до 2040 года);

правила землепользования и застройки городского округа "Город Архангельск", утвержденные постановлением министерства строительства и архитектуры Архангельской области от 29 сентября 2020 года № 68-п

(с изменениями);

проект планировки района Варавино-Фактория муниципального образования "Город Архангельск", утвержденным распоряжением мэра города Архангельска от 27 февраля 2015 года № 517р (с изменениями);

местные нормативы градостроительного проектирования муниципального образования "Город Архангельск", утвержденные решением Архангельской городской Думы от 20 сентября 2017 года № 567;

региональные нормативы градостроительного проектирования Архангельской области, утвержденные постановлением Правительства Архангельской области от 19 апреля 2016 года № 123-пп;

иными законами и нормативными правовыми актами Российской Федерации, Архангельской области, муниципального образования "Город Архангельск".

11. Состав и порядок проведения предпроектных научно-исследовательских работ и инженерных изысканий

Проект межевания территории надлежит выполнить на топографическом плане.

Необходимость разработки инженерных изысканий определяется заказчиком.

При необходимости инженерные изыскания выполнить в соответствии

с постановлением Правительства Российской Федерации от 31 марта 2017 года

№ 402 "Об утверждении Правил выполнения инженерных изысканий, необходимых для подготовки документации по планировке территории".

12. Порядок проведения согласования проекта межевания территории

Порядок согласования проекта межевания территории:

1) предварительное рассмотрение основных проектных решений проекта межевания территории департаментом градостроительства Администрации городского округа "Город Архангельск";

2) согласование проекта межевания территории с заинтересованными организациями, указанными в разделе 9 настоящего задания;

3) доработка проекта межевания территории, устранение замечаний (недостатков) в части внесенных изменений.

Общественные обсуждения по рассмотрению проекта межевания территории проводятся в порядке, установленном в соответствии

с Градостроительным кодексом Российской Федерации, Федеральным законом от 6 октября 2003 года № 131-ФЗ "Об общих принципах организации местного самоуправления в Российской Федерации", Уставом городского округа "Город Архангельск", Положением об организации и проведении общественных обсуждений или публичных слушаний по вопросам градостроительной деятельности на территории муниципального образования "Город Архангельск", утвержденным решением Архангельской городской Думы

от 20 июня 2018 года № 688, а также Порядком внесения изменений

в документацию по планировке территории, отмены такой документации или ее отдельных частей, признания отдельных частей такой документации

не подлежащими применению, утвержденным постановлением Администрации городского округа "Город Архангельск" от 12 мая 2021 года № 862.

Согласно части 12 статьи 43 Градостроительного кодекса Российской Федерации в случае подготовки проекта межевания территории, расположенной в границах элемента или элементов планировочной структуры, утвержденных проектом планировки территории, в виде отдельного документа общественные обсуждения или публичные слушания не проводятся,

за исключением случая подготовки проекта межевания территории для установления, изменения, отмены красных линий в связи с образованием и (или) изменением земельного участка, расположенного в границах территории, в отношении которой не предусматривается осуществление комплексного развития территории, при условии, что такие установление, изменение красных линий влекут за собой изменение границ территории общего пользования.

13. Дополнительные требования для зон с особыми условиями использования территорий

Проект межевания подготовить в соответствии с требованиями законодательства, в том числе природоохранного, на всех чертежах проекта межевания должны быть обозначены зоны с особыми условиями использования территории.

14. Иные требования и условия

Разработанный с использованием компьютерных технологий проект должен отвечать требованиям государственных стандартов и требованиям

по формированию информационной системы обеспечения градостроительной деятельности.

Приложение: Схема границ проектирования.

ПРИЛОЖЕНИЕ

к заданию на подготовку проекта межевания территории городского округа "Город Архангельск" в границах части элемента планировочной структуры
ул. Воронина В.И., ул. Русанова,
Окружного шоссе площадью 16,0492 га

СХЕМА границ проектирования

АДМИНИСТРАЦИЯ ГОРОДСКОГО ОКРУГА "ГОРОД АРХАНГЕЛЬСК"

РАСПОРЯЖЕНИЕ

от 4 мая 2022 г. № 2535р

Об утверждении схемы расположения земельного участка, изъятии земельного участка и жилых помещений

В соответствии с Земельным кодексом Российской Федерации, Жилищным кодексом Российской Федерации, на основании распоряжения заместителя Главы муниципального образования "Город Архангельск" от 24 декабря 2015 года № 335р "О признании дома № 4 по ул.Машиностроителей в г.Архангельске аварийным и подлежащим сносу":

1. Утвердить прилагаемую схему расположения земельного участка площадью 2 008 кв. м в кадастровом квартале 29:22:060703, расположенного в территориальном округе Майская горка г. Архангельска по ул. Машиностроителей, 4, в границах территориальной зоны застройки малоэтажными жилыми домами Ж2 согласно Правилам землепользования и застройки городского округа "Город Архангельск" (категория земель – земли населенных пунктов) для малоэтажной многоквартирной жилой застройки (эксплуатация малоэтажного многоквартирного жилого дома).

2. Изъять для муниципальных нужд земельный участок площадью 2 008 кв. м в кадастровом квартале 29:22:060703, расположенный в территориальном округе Майская горка г. Архангельска по ул. Машиностроителей, 4.

3. Изъять для муниципальных нужд жилые помещения, расположенные в территориальном округе Майская горка г. Архангельска по ул. Машиностроителей, д. 4:

19/250 доли в праве общей долевой собственности на квартиру № 3 (кадастровый номер 29:22:060703:936) общей площадью 76,4 кв. м;

19/250 доли в праве общей долевой собственности на квартиру № 3 (кадастровый номер 29:22:060703:936) общей площадью 76,4 кв. м;

19/250 доли в праве общей долевой собственности на квартиру № 3 (кадастровый номер 29:22:060703:936) общей площадью 76,4 кв. м;

17/50 доли в праве общей долевой собственности на квартиру № 3 (кадастровый номер 29:22:060703:936) общей площадью 76,4 кв. м;

7/100 доли в праве общей долевой собственности на квартиру № 3 (кадастровый номер 29:22:060703:936) общей площадью 76,4 кв. м;

7/100 доли в праве общей долевой собственности на квартиру № 3 (кадастровый номер 29:22:060703:936) общей площадью 76,4 кв. м;

7/100 доли в праве общей долевой собственности на квартиру № 3 (кадастровый номер 29:22:060703:936) общей площадью 76,4 кв. м;

7/100 доли в праве общей долевой собственности на квартиру № 3 (кадастровый номер 29:22:060703:936) общей площадью 76,4 кв. м.

4. Опубликовать распоряжение в газете "Архангельск – город воинской славы" и на официальном информационном интернет-портале городского округа "Город Архангельск".

Глава городского округа
"Город Архангельск" **Д.А. Морев**

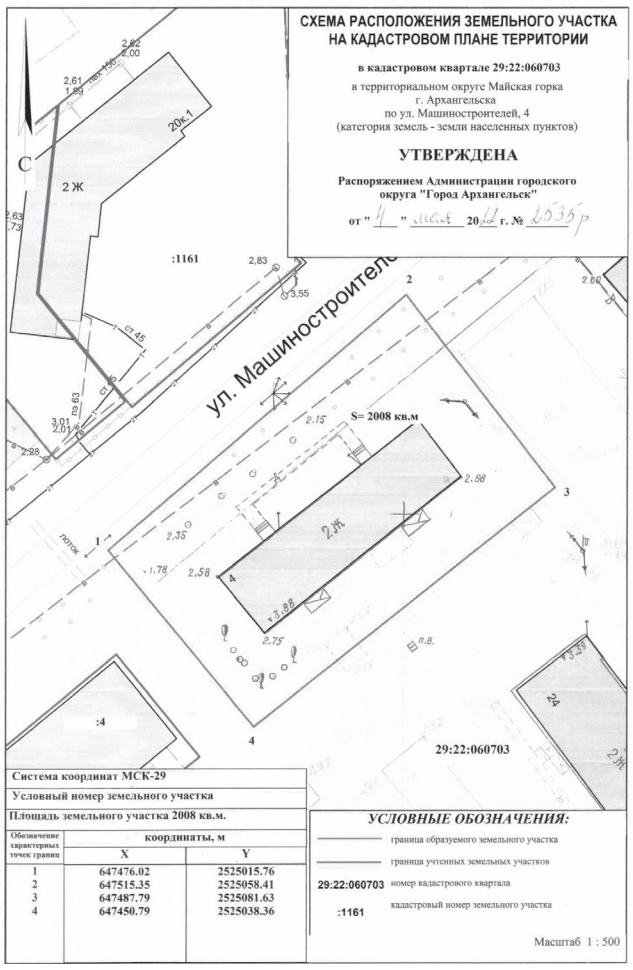

АДМИНИСТРАЦИЯ ГОРОДСКОГО ОКРУГА "ГОРОД АРХАНГЕЛЬСК"

РАСПОРЯЖЕНИЕ

от 4 мая 2022 г. № 2536р

Об утверждении схемы расположения земельного участка, изъятии земельного участка и жилых помещений

В соответствии с Земельным кодексом Российской Федерации, Жилищным кодексом Российской Федерации, на основании распоряжения заместителя Главы муниципального образования "Город Архангельск" от 31 декабря 2015 года № 602р "О признании дома № 9, корп.1 по ул.Емецкой в г. Архангельске аварийным и подлежащим сносу":

1. Утвердить прилагаемую схему расположения земельного участка площадью 1 348 кв. м в кадастровом квартале 29:22:012305, расположенного в Маймаксанском территориальном округе г. Архангельска по ул. Емецкой, 9, корпус 1, в границах территориальной зоны застройки малоэтажными жилыми домами Ж2 согласно Правилам землепользования и застройки городского округа "Город Архангельск" (категория земель – земли населенных пунктов) для малоэтажной многоквартирной жилой застройки (эксплуатация малоэтажного многоквартирного жилого дома).

2. Изъять для муниципальных нужд земельный участок площадью 1 348 кв. м в кадастровом квартале 29:22:012305, расположенный в Маймаксанском территориальном округе г. Архангельска по ул. Емецкой, 9, корпус 1.

3. Изъять для муниципальных нужд жилые помещения, расположенные

в Маймаксанском территориальном округе г. Архангельска по ул. Емецкой, д. 9, корп. 1:

квартиру № 3 (кадастровый номер 29:22:012305:125) общей площадью 53,3 кв. м;

1/2 доли в праве общей долевой собственности на квартиру № 6 (кадастровый номер 29:22:012305:119) общей площадью 52,7 кв. м;

1/2 доли в праве общей долевой собственности на квартиру № 6 (кадастровый номер 29:22:012305:119) общей площадью 52,7 кв. м.

4. Опубликовать распоряжение в газете "Архангельск – город воинской славы" и на официальном информационном интернет-портале городского округа "Город Архангельск".

Глава городского округа
"Город Архангельск" **Д.А. Морев**

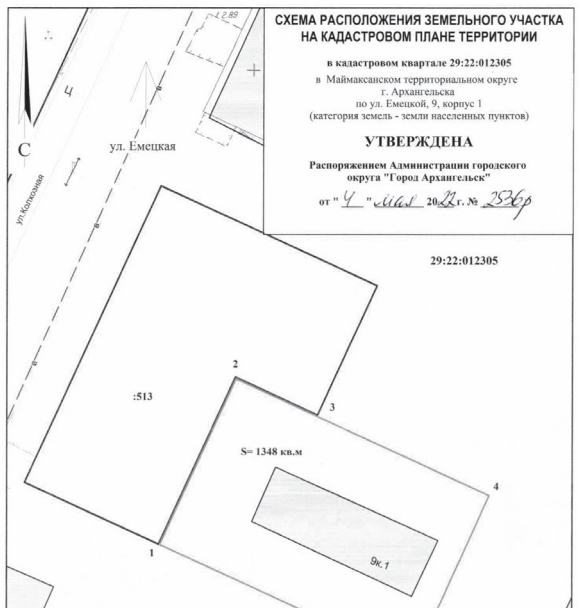

ГЛАВА ГОРОДСКОГО ОКРУГА
"ГОРОД АРХАНГЕЛЬСК"

РАСПОРЯЖЕНИЕ

от 5 мая 2022 г. № 2573р

О проведении общественных обсуждений проекта внесения изменений в проект планировки района "Соломбала" муниципального образования "Город Архангельск" в части территории в границах р. Соломбалки и ул. Мостовой площадью 5,6379 га

В соответствии с Градостроительным кодексом Российской Федерации, Федеральным законом от 6 октября 2003 года № 131-ФЗ "Об общих принципах организации местного самоуправления в Российской Федерации", Уставом городского округа "Город Архангельск" и Положением об организации и проведении общественных обсуждений или публичных слушаний по вопросам градостроительной деятельности на территории муниципального образования "Город Архангельск", утвержденным решением Архангельской городской Думы от 20 июня 2018 года № 688:

1. Комиссии по землепользованию и застройке городского округа "Город Архангельск" подготовить и провести общественные обсуждения проекта внесения изменений в проект планировки района "Соломбала" муниципального образования "Город Архангельск" в части территории в границах р. Соломбалки и ул. Мостовой площадью 5,6379 га.

2. Опубликовать распоряжение в газете "Архангельск – город воинской славы" и на официальном информационном интернет-портале городского округа "Город Архангельск".

3. Контроль за исполнением распоряжения возложить на заместителя Главы городского округа "Город Архангельск" по инфраструктурному развитию.

Глава городского округа
"Город Архангельск" Д.А. Морев

ПРАВИТЕЛЬСТВО АРХАНГЕЛЬСКОЙ ОБЛАСТИ

МИНИСТЕРСТВО СТРОИТЕЛЬСТВА И АРХИТЕКТУРЫ АРХАНГЕЛЬСКОЙ ОБЛАСТИ

Р А С П О Р Я Ж Е Н И Е

от «22» апреля 2022 г. № 93-р

г. Архангельск

Об учете предложений при подготовке проектов правил землепользования и застройки, проектов о внесении изменений в правила землепользования и застройки муниципальных образований Архангельской области

В соответствии с пунктом 22 Порядка деятельности комиссии по подготовке проектов правил землепользования и застройки муниципальных образований Архангельской области, утвержденного постановлением министерства строительства и архитектуры Архангельской области от 2 декабря 2019 года № 20-п, а также на основании пунктов 3, 4, 6, 7, 8, 11, 15 – 22, 27, 29 протокола заседания комиссии по подготовке проектов правил землепользования и застройки муниципальных образований Архангельской области от 30 марта 2022 года № 17:

1. Учесть при подготовке проекта о внесении изменений в правила землепользования и застройки городского округа «Город Архангельск» следующие предложения:

1) Пожилова Ф.И., направленное администрацией городского округа «Город Архангельск» (вх. № 201-174 от 25 января 2022 года), в части изменения территориальной зоны рекреационного назначения «Р» на территориальную зону садоводческих, огороднических или дачных некоммерческих объединений граждан «Сх2» в отношении земельного участка, расположенного в кадастровом квартале 29:22:011605 по адресу: г. Архангельск, Маймаксанский территориальный округ, тер. СНТ «Лесная поляна», участок 227/5;

2) Шемякиной И.С., направленное администрацией городского округа «Город Архангельск» (вх. № 201-171 от 24 января 2022 года), в части изменения территориальной зоны рекреационного назначения «Р» на территориальную зону садоводческих, огороднических или дачных некоммерческих объединений граждан «Сх2» в отношении земельного участка, расположенного в кадастровом квартале 29:22:011605 по адресу: г. Архангельск, Маймаксанский территориальный округ, тер. СНТ «Лесная поляна», участок 398/1;

3) общества с ограниченной ответственностью «Специализированный застройщик «СТРОЙГРУППЪ» (вх. № 201-3689 от 10 марта 2022 года) в части изменения территориальной зоны застройки многоэтажными жилыми домами «Ж4» на территориальную зону застройки малоэтажными жилыми домами «Ж2» в границах улиц Овощная, Первомайская, согласно представленной схеме, с целью изменения назначения земельного участка с кадастровым номером 29:22:060412:6869 на малоэтажное строительство путем отнесения рассматриваемой территории в границах, предложенных администрацией городского округа «Город Архангельск», к территориальной зоне застройки малоэтажными жилыми домами «Ж2»;

4) администрации городского округа «Город Архангельск» (вх. № 201-716 от 14 марта 2022 года) путем включения в границы территориальной зоны застройки среднеэтажными жилыми домами «Ж3» территорий, на которых расположены многоквартирные жилые дома по ул. Кольской, 16, по ул. Михаила Новова, 15, по ул. Ударников, 8, по ул. Индустриальной, 12, а также путем включения в границы территориальной зоны застройки малоэтажными жилыми домами «Ж2» территории, на которой расположены многоквартирные жилые дома по ул. Маслова.

2. Учесть при подготовке проекта о внесении изменений в правила землепользования и застройки городского округа Архангельской области «Котлас» предложение Государственного автономного учреждения здравоохранения Архангельской области «Котласская стоматологическая поликлиника» (вх. № 201-711 от 14 марта 2022 года) в части изменения в градостроительном регламенте территориальной зоны объектов здравоохранения «ОЗ» максимального процента плотности застройки в границах земельного участка для иных объектов с 100% до 140% (пункт 5 таблицы 37 части 175 раздела III правил землепользования и застройки городского округа Архангельской области «Котлас»).

3. Учесть при подготовке проекта правил землепользования и застройки городского поселения «Коношское» Коношского муниципального района Архангельской области предложение администрации Коношского муниципального района Архангельской области (вх. № 201-538 от 24 февраля 2022 года) в части изменения территориального зонирования на зону застройки индивидуальными жилыми домами «Ж-1» в отношении земельных участков с кадастровыми номерами 29:06:021201:319, 29:06:021201:318, расположенными в д. Ивакинская по ул. Победы, с целью индивидуального жилищного строительства.

4. Учесть при подготовке проекта о внесении изменений в правила землепользования и застройки муниципального образования «Малошуйское» Онежского муниципального района Архангельской области предложение открытого акционерного общества «Российские железные дороги» (вх. № 201-622 от 3 марта 2022 года) путем отнесения земельного участка

с кадастровым номером 29:13:120501:52 к территориальной зоне транспортной инфраструктуры «Т-1», градостроительным регламентом которой предусмотрен основной вид разрешенного использования «Транспорт (код 7.0)», содержание которого включает в себя содержание видов разрешенного использования с кодами 7.1 -7.5.

5. Учесть при подготовке проекта правил землепользования и застройки сельского поселения «Именьгское» Онежского муниципального района Архангельской области предложение открытого акционерного общества «Российские железные дороги» (вх. № 201-621 от 3 марта 2022 года) путем отнесения земельного участка с кадастровым номером 29:13:140301:718 к территориальной производственной зоне «П-1», градостроительным регламентом которой предусмотреть условно разрешенный вид использования «Недропользование» (код 6.1).

6. Учесть при подготовке проекта о внесении изменений в правила землепользования и застройки муниципального образования «Онежское» Онежского муниципального района Архангельской области предложение администрации Онежского муниципального района Архангельской области (вх. № 201-438 от 16 февраля 2022 года) в части установления территориальной зоны транспортной инфраструктуры «Т-1» в отношении территории, расположенной в кадастровом квартале 29:27:060502, с целью реализации работ по объекту «Капитальный ремонт пассажирского причала» в г. Онега на 2022 год.

7. Учесть при подготовке проекта правил землепользования и застройки сельского поселения «Карпогорское» Пинежского муниципального района Архангельской области предложение администрации Пинежского муниципального района Архангельской области (вх. № 201-309 от 4 февраля 2022 года) в части приведения правил землепользования и застройки муниципального образования «Карпогорское» Пинежского муниципального района Архангельской области в соответствие с генеральным планом муниципального образования «Карпогорское» Пинежского муниципального района Архангельской области, утвержденным постановлением министерства строительства и архитектуры Архангельской области от 13 января 2022 года № 1-п, в отношении территории, отведенной под индивидуальное жилищное строительство, расположенной в с. Карпогоры.

8. Учесть при подготовке проекта правил землепользования и застройки Плесецкого муниципального округа Архангельской области предложение общества с ограниченной ответственностью «Булатовский базальт», направленное администрацией Плесецкого муниципального округа Архангельской области (вх. № 201-564 от 24 февраля 2022 года), в части отнесения к производственной территориальной зоне земельных участков с кадастровыми номерами 29:15:112001:5, 29:15:112001:138, 29:15:112001:140, 29:15:112001:141, 29:15:112001:142 и образуемого земельного участка площадью 2562 кв.м.

9. Учесть при подготовке проекта правил землепользования и застройки сельского поселения «Боброво-Лявленское» Приморского муниципального района Архангельской области предложение Львова Н.В. (вх. № 201-105/201-п от 21 февраля 2022 года) в части включения в границы населенного пункта дер. Емельяновская образуемого земельного участка площадью 6628 кв.м, отнесения данного участка к территориальной зоне застройки индивидуальными жилыми домами «Ж1», с соблюдением требований статьи 90 Федерального закона от 22 июля 2008 года № 123-ФЗ «Технический регламент о требованиях пожарной безопасности», согласно которой для зданий и сооружений должно быть обеспечено устройство пожарных проездов и подъездных путей к зданиям и сооружениям для пожарной техники.

10. Учесть при подготовке проекта правил землепользования и застройки сельского поселения «Заостровское» Приморского муниципального района Архангельской области предложение Перевертайло А.В., Олешева А.Н., Макарова Н.А. (вх. № 201-476 от 21 февраля 2022 года) путем отнесения к территориальной зоне ведения огородничества «СХ3» территории, расположенной в кадастровом квартале 29:16:200301.

11. Учесть при подготовке проекта правил землепользования и застройки сельского поселения «Катунинское» Приморского муниципального района Архангельской области предложение администрации сельского поселения «Катунинское» (вх. № 201-148 от 21 февраля 2022 года) (по обращению Горбунова Н.Ф.) в части изменения территориальной зоны рекреации «Р» на территориальную зону застройки индивидуальными жилыми домами «Ж1» в отношении образуемого земельного участка, расположенного в д. Холм.

12. Учесть при подготовке проекта правил землепользования и застройки сельского поселения «Череновское» Устьянского муниципального района Архангельской области предложение Кузнецова А.Н. (вх. № 201-537 от 24 февраля 2022 года) в части изменения территориальной зоны общественно-деловой застройки «ОД»

на территориальную зону усадебной жилой застройки «Ж1» в отношении земельного участка с кадастровым номером 29:18:030701:24, расположенного в д. Кадыевская, д. 24, с целью дальнейшего изменения вида разрешенного использования «Предпринимательство» на вид «Для ведения личного подсобного хозяйства».

13. Учесть при подготовке проекта правил землепользования и застройки сельского поселения «Шеговарское» Шенкурского муниципального района Архангельской области предложение администрации Шенкурского муниципального района Архангельской области (вх. № 201-575 от 25 февраля 2022 года) в части изменения территориальной зоны размещения дошкольных образовательных и общеобразовательных учреждений «ШДС» на новую территориальную зону специализированной общественной застройки в отношении земельного участка с кадастровым номером 29:20:114201:187, с целью строительства дома культуры.

14. Опубликовать настоящее распоряжение на официальном сайте Правительства Архангельской области в информационно-телекоммуникационной сети «Интернет».

15. Направить копию настоящего распоряжения в администрации городского округа «Город Архангельск», городского округа Архангельской области «Котлас», Коношского, Онежского, Пинежского, Приморского, Устьянского, Шенкурского муниципальных районов Архангельской области, Плесецкого муниципального округа Архангельской области, городского поселения «Малошуйское» Онежского муниципального района Архангельской области для официального опубликования в порядке, установленном для официального опубликования муниципальных правовых актов, иной официальной информации.

16. Рекомендовать администрациям городских поселений «Коношское» Коношского муниципального района Архангельской области и «Онежское» Онежского муниципального района Архангельской области, сельских поселений «Именьгское» Онежского муниципального района Архангельской области, «Карпогорское» Пинежского муниципального района Архангельской области, «Боброво-Лявленское», «Заостровское», «Катунинское» Приморского муниципального района Архангельской, «Череновское» Устьянского муниципального района Архангельской области области, «Шеговарское» Шенкурского муниципального района Архангельской области опубликовать настоящее распоряжение на официальных сайтах в информационно-телекоммуникационной сети «Интернет».

17. Настоящее распоряжение вступает в силу со дня его подписания.

Министр строительства и архитектуры
Архангельской области В.Г. Полежаев

ПРАВИТЕЛЬСТВО АРХАНГЕЛЬСКОЙ ОБЛАСТИ

МИНИСТЕРСТВО СТРОИТЕЛЬСТВА И АРХИТЕКТУРЫ АРХАНГЕЛЬСКОЙ ОБЛАСТИ

Р А С П О Р Я Ж Е Н И Е

от «22» апреля 2022 г. № 94-р

г. Архангельск

Об отклонении предложений о внесении изменений в правила землепользования и застройки муниципальных образований Архангельской области

В соответствии с пунктом 22 Порядка деятельности комиссии по подготовке проектов правил землепользования и застройки муниципальных образований Архангельской области, утвержденного постановлением министерства строительства и архитектуры Архангельской области от 2 декабря 2019 года № 20-п, а также на основании пунктов 1, 5, 10, 12, 13, 14, 23, 24, 26 протокола заседания комиссии по подготовке проектов правил землепользования и застройки муниципальных образований Архангельской области от 30 марта 2022 года № 17:

1. Отклонить следующие предложения о внесении изменений в правила землепользования и застройки городского округа «Город Архангельск»:

1) администрации городского округа «Город Архангельск» (вх. № 201-204 от 2 февраля 2022 года) (по обращению акционерного общества «АЛВИЗ») в части корректировки границ территориальной зоны озелененных территорий общего пользования «Пл» и выделения территориальной зоны рекреационного назначения «Р», а также дополнения градостроительного регламента территориальной зоны рекреационного назначения «Р» видом разрешенного использования «Туристическое обслуживание» (код 5.2.1), с целью размещения визит-центра, с учетом отрицательных позиций администрации городского округа «Город Архангельск» и инспекции по охране объектов культурного наследия Архангельской области по причине его несоответствия пункту 1.3 режимов использования земель в границах зон охраны объектов культурного наследия (памятников истории и культуры) народов Российской Федерации, расположенных на территории исторического центра города Архангельска (в Ломоносовском, Октябрьском и Соломбальском территориальных округах), утвержденных постановлением Правительства Архангельской области от 18 ноября 2014 года № 460-пп, согласно которому в границах охранной зоны объекта культурного наследия подлежат сохранению (помимо объектов культурного наследия) элементы и параметры городской среды, в том числе объемно-пространственная композиция исторической застройки;

2) Рюминой Т.П., направленное администрацией городского округа «Город Архангельск» (вх. № 201-417 от 16 февраля 2022 года), в части корректировки границ территориальной зоны застройки индивидуальными жилыми домами «Ж1» и территориальной зоны озелененных территорий специального назначения «Пл1» в отношении земельного участка с кадастровым номером 29:22:060105:18, расположенного по ул. Пинежская, дом 2-б, в границах согласно представленным координатам, путем отнесения данного земельного участка к территориальной зоне застройки индивидуальными жилыми домами «Ж1» полностью, с учетом отрицательной позиции администрации городского округа «Город Архангельск» по причине его несоответствия генеральному плану муниципального образования «Город Архангельск», действующим красным линиям, установленным границам земельного участка с кадастровым номером 29:22:060105:273, установленной зоне с особыми условиями использования территории с кадастровым номером 29:22-6.364.

2. Отклонить предложение администрации Каргопольского муниципального округа Архангельской области (вх. № 201-3793 от 20 декабря 2021 года) о внесении изменений в правила землепользования и застройки муниципального образования «Каргопольское» Каргопольского муниципального района Архангельской области в части изменения территориальной зоны культурно-досугового назначения «ОА» на территориальную зону малоэтажной жилой застройки «Ж2» в отношении контура №3 образуемого многоконтурного земельного участка, расположенного в г. Каргополь, ул. Гагарина, д. 11 в кадастровом квартале 29:05:130123, с целью размещения малоэтажной многоквартирной застройки, с учетом отрицательной позиции инспекции по охране объектов культурного наследия Архангельской области по следующим причинам:

– расположение земельного участка в зоне строгого регулирования застройки в центральной части города, новое строительство в которой разрешается по согласованию с органами охраны памятников;

– несоответствие требованиям статьи 11.9 Земельного кодекса Российской Федерации, согласно которой образование земельных участков не должно приводить к вклиниванию, вкрапливанию, изломанности границ, чересполосице, невозможности размещения объектов недвижимости и другим препятствующим рациональному использованию и охране земель недостаткам.

3. Отклонить коллективное предложение жителей г. Няндома (вх. № 201-631 от 3 марта 2022 года) о внесении изменений в правила землепользования и застройки муниципального образования «Няндомское» Няндомского муниципального района Архангельской области в части разрешения содержания сельскохозяйственных животных (телят, свиней, овец, кроликов, пчел, кур и др. птицы), в том числе и на земельных участках, отведенных для индивидуального жилищного строительства, по причине отсутствия необходимости внесения изменений, поскольку градостроительными регламентами территориальных зон застройки индивидуальными жилыми домами «Ж-1» и малоэтажной смешанной жилой застройки 1-3 этажа «Ж-2» предусмотрен условно разрешенный вид «Для ведения личного подсобного хозяйства (приусадебный земельный участок)» (код 2.2), описание которого включает в себя содержание сельскохозяйственных животных.

4. Отклонить следующие предложения администрации Няндомского муниципального района Архангельской области (вх. №№ 201-478, 201-479 от 21 февраля 2022 года) о внесении изменений в правила землепользования и застройки муниципального образования «Шалакушское» Няндомского муниципального района Архангельской области на основании пункта 13 Порядка деятельности комиссии, утвержденного постановлением министерства строительства и архитектуры Архангельской области от 2 декабря 2019 года № 20-п, по причине отсутствия достаточной для рассмотрения предложений информации:

1) в части изменения границ населенного пункта пос. Шалакуша с целью увеличения производственных объемов и строительства производственных зданий и сооружений группы компаний «ТИТАН»;

2) в части изменения зоны иного назначения в соответствии с местными условиями (территория общего пользования) на территориальную производственную зону «П1», а также дополнения градостроительного регламента территориальной производственной зоны «П1» основными видами разрешенного использования: код 1.17 – питомники, код 4.9 – служебные гаражи, код 4.9.1 – заправка транспортных средств, код 7.1 – железнодорожный транспорт, 6.9 – склад, 6.9.1 – складские площади.

5. Отклонить следующие предложения о внесении изменений в правила землепользования и застройки сельского поселения «Соловецкое» Приморского муниципального района Архангельской области до разработки и утверждения Министерством культуры Российской Федерации режимов и регламентов достопримечательного религиозно-исторического места:

1) МТУ Росимущества в Архангельской области и НАО (вх. № 201-563 от 24 февраля 2022 года) в части дополнения градостроительных регламентов коммунальной территориальной зоны «П4» и территориальной зоны природных ландшафтов «Пл1» видом разрешенного использования «Водный транспорт (код 7.3)», в целях вовлечения в оборот земельных участков с кадастровыми номерами 29:17:010101:109, 29:17:010101:123, 29:17:010101:108;

2) Фонда по сохранению и развитию Соловецкого архипелага (вх. № 201-493 от 21 февраля 2022 года) в части изменения в градостроительном регламенте территориальной зоны малоэтажной жилой застройки «Ж2» максимальной площади земельного участка – 16000 кв.м, минимального отступа от границ земельных участков в целях определения мест допустимого размещения зданий, строений, сооружений, за пределами которых запрещено строительство зданий, строений, сооружений от границы территорий общего пользования – 1м;

3) администрации Приморского муниципального района Архангельской области (вх. № 201-3772 от 16 декабря 2021 года) в части внесения изменений в градостроительные регламенты следующих территориальных зон: многофункциональная зона жилой застройки «Ж1», зона жилой застройки «Ж1.1», зона многофункциональной жилой застройки «Ж1.5», зона многофункциональной жилой застройки «Ж1.6», зона малоэтажной многоквартирной жилой застройки «Ж2», зона жилой застройки и монастырского хозяйства «Ж2.2», зона социального центра «СЦ», многофункциональная общественно-деловая зона «О6», коммунально-складская зона «П1», коммунальная зона «П2», зона сельскохозяйственного использования «СХ2», рекреационная зона «Р4», в части минимальных и максимальных площадей земельных участков.

6. Опубликовать настоящее распоряжение на официальном сайте Правительства Архангельской области в информационно-телекоммуникационной сети «Интернет».

7. Направить копию настоящего распоряжения в администрации городского округа «Город Архангельск», Каргопольского муниципального округа Архангельской области, Няндомского и Приморского муниципальных районов Архангельской области для официального опубликования в порядке, установленном для официального опубликования муниципальных правовых актов, иной официальной информации.

8. Рекомендовать администрациям городского поселения «Нядомское» Няндомского муниципального района Архангельской области, сельского поселения «Шалакушское» Няндомского муниципального района Архангельской области, сельского поселения «Соловецкое» Приморского муниципального района Архангельской области опубликовать настоящее распоряжение на официальном сайте в информационно-телекоммуникационной сети «Интернет».

9. Настоящее распоряжение вступает в силу со дня его подписания.

Министр строительства и архитектуры
Архангельской области В.Г. Полежаев

ИНФОРМАЦИЯ
О ПРОВЕДЕНИИ АУКЦИОНА

Администрация городского округа «Город Архангельск» (именуемая в дальнейшем – Организатор аукциона) сообщает о проведении аукциона на право заключения договоров на размещение передвижных (сезонных) нестационарных торговых объектов (именуемый в дальнейшем – Аукцион).

Аукцион проводится на Универсальной торговой платформе АО «Сбербанк – АСТ», в торговой секции «Приватизация, аренда и продажа прав» (http://utp.sberbank-ast.ru), в соответствии с регламентом торговой секции.

Дата проведения Аукциона – 20 мая 2022 года, время начала проведения Аукциона – 10 часов 00 минут по московскому времени:

9 лотов на право заключения договоров на право размещения передвижных (сезонных) нестационарных торговых объектов (далее – Договор).

Адреса размещения объектов, номер в Схеме НТО и площадь места:

Номер лота	Адрес размещения	Номер в Схеме НТО	Площадь места (кв. м)
Октябрьский территориальный округ			
Лот № 1	Улица Воскресенская, 11	2.2.16	4
Лот № 2	Улица Воскресенская, 7	2.2.17	4
Лот № 3	Улица Воскресенская, 9	2.2.18	4
Лот № 4	Улица Воскресенская, 99	2.2.55	4
Лот № 5	Проспект Троицкий, 104	2.2.57	4
Лот № 6	Пересечение проспекта Троицкого и улицы Гайдара, нечетная сторона	2.2.58	4
Лот № 7	Проспект Троицкий, 168	2.2.59	4
Северный территориальный округ			
Лот № 8	Улица Химиков, 21	2.4.4	4

Тип (вид) нестационарного торгового объекта: холодильный прилавок.
Специализация (назначение): мороженое.
Срок действия договоров на право размещения объектов: 4 месяца.

Номер лота	Адрес размещения	Номер в Схеме НТО	Площадь места (м2)
Октябрьский территориальный округ			
Лот № 9	Улица Воскресенская, 5 (у входа в парк аттракционов «Потешный двор» со стороны главпочтамта)	2.2.53	4

Тип нестационарного торгового объекта: торговая тележка.
Назначение (специализация): хот-доги.
Срок действия договоров на право размещения объекта: 6 месяцев.
Места предназначены для размещения нестационарных торговых объектов, используемых субъектами малого и среднего предпринимательства.
Начальная (минимальная) цена за право заключения Договора (с учетом НДС):
лоты № 1 – 7 – 8 025 рублей 00 копеек;
лот № 8 – 2 675 рублей 00 копеек;
лот № 9 – 36 111 рублей 00 копеек.
Обеспечение заявки (задаток) на участие в аукционе:
лоты № 1 – 7 – 4 013 рублей 00 копеек;
лот № 8 – 1 338 рублей 00 копеек;
лот № 9 – 18 056 рублей 00 копеек.
В соответствии с пунктом 10.14.2 решения Архангельской городской Думы от 25 октября 2017 года № 581 строительство и установка нестационарных торговых объектов допускаются лишь по проектам, согласованным с Администрацией городского округа «Город Архангельск», УГИБДД УМВД России по Архангельской области, владельцами городских инженерных коммуникаций.
Проект размещения объекта направляется победителем аукциона на согласование в департамент градостроительства Администрации городского округа «Город Архангельск» в порядке, утвержденном постановлением Администрации муниципального образования «Город Архангельск» от 22 марта 2019 года № 390 «Об утверждении Порядка согласования проектов благоустройства объектов, для размещения которых на территории муниципального образования «Город Архангельск» не требуется разрешения на строительство».
Форма торгов – закрытый по составу участников аукцион в электронной форме, заявитель – юридическое лицо или индивидуальный предприниматель, осуществляющий торговую деятельность.
Извещение о проведении Аукциона опубликовано на официальном сайте Российской Федерации для размещения информации о проведении торгов и на официальном информационном интернет-портале городского округа «Город Архангельск» по адресу: https://www.arhcity.ru/?page=2762/16.

ИНФОРМАЦИЯ
О ПРОВЕДЕНИИ АУКЦИОНА

Администрация городского округа «Город Архангельск» (именуемая в дальнейшем – Организатор аукциона) сообщает о проведении аукциона на право заключения договоров на размещение передвижных (сезонных) нестационарных торговых объектов (именуемый в дальнейшем – Аукцион).
Аукцион проводится на Универсальной торговой платформе АО «Сбербанк – АСТ», в торговой секции «Приватизация, аренда и продажа прав» (http://utp.sberbank-ast.ru), в соответствии с регламентом торговой секции.
Дата проведения Аукциона – 25 мая 2022 года, время начала проведения Аукциона – 10 часов 00 минут по московскому времени:
36 лотов на право заключения договоров на право размещения передвижных (сезонных) нестационарных торговых объектов (далее – Договор).
Адреса размещения объектов, номер в Схеме НТО и площадь места:

Номер лота	Номер в Схеме НТО	Местоположение (адрес)	Площадь (кв. метров)
Ломоносовский территориальный округ			
Лот № 1	2.1.2	Проспект Ломоносова, 75	6
Лот № 2	2.1.3	Улица Воскресенская, 112	6
Лот № 3	2.1.4	Улица Тимме, 4, стр. 2	6
Лот № 4	2.1.35	Улица Урицкого, 41	6
Лот № 5	2.1.36	Пересечение проспекта Ломоносова и улицы Урицкого	6
Лот № 6	2.1.38	Проспект Московский, 4-6	6
Лот № 7	2.1.39	Улица Воскресенская, 116, корп. 3	6
Октябрьский территориальный округ			
Лот № 8	2.2.1	Пересечение проспекта Ломоносова и улицы Гайдара	6
Лот № 9	2.2.2	Пересечение проспекта Обводный канал и улицы Попова	6
Лот № 10	2.2.3	Пересечение проспекта Советских космонавтов и улицы Гагарина	6
Лот № 11	2.2.4	Проспект Ломоносова, 284	6
Лот № 12	2.2.8	Улица К. Маркса, 12	6
Территориальный округ Майская горка			
Лот № 13	2.3.2	Улица Чкалова, 2	6
Лот № 14	2.3.3	Улица Почтовая, 21, корп.1	6
Лот № 15	2.3.4	Пересечение улиц Дачной и Воронина	6
Северный территориальный округ			
Лот № 16	2.4.1	Улица Химиков, 21	6
Лот № 17	2.4.2	Улица Химиков, 21	6
Лот № 18	2.4.3	Улица Ильича, 6	6
Лот № 19	2.4.17	Улица Партизанская, 45	6
Соломбальский территориальный округ			
Лот № 20	2.5.12	Улица Красных партизан, 12	6
Лот № 21	2.5.13	Улица Маяковского, 29	6
Лот № 22	2.5.14	Улица Терехина, 6	6
Лот № 23	2.5.16	Улица Кедрова, 26	6
Лот № 24	2.5.86	Улица Советская, 32	6
Территориальный округ Варавино-Фактория			
Лот № 25	2.6.1	Проспект Ленинградский, 352	5
Лот № 26	2.6.2	Проспект Ленинградский, 330	5
Лот № 27	2.6.4	Улица Силикатчиков, 1, корп. 3	5
Лот № 28	2.6.34	Проспект Ленинградский 275, корп.1	5
Лот № 29	2.6.36	Улица Кононова, 2	5
Лот № 30	2.6.37	Проспект Ленинградский 381, корп. 3	5
Исакогорский и Цигломенский территориальные округа			
Лот № 31	2.7.1	Улица Магистральная, 40	6
Лот № 32	2.7.2	Улица Речников, остановка общественного транспорта «Затон»	6
Лот № 33	2.7.3	Улица Красина,10, корп. 1, строение 1	6
Маймаксанский территориальный округ			
Лот № 34	2.8.14	Улица Вельможного, 3	6
Лот № 35	2.8.15	Улица Победы, 35	6
Лот № 36	2.8.16	Улица Победы, 112, корп. 1	6

Тип (вид) нестационарного торгового объекта: специальное оборудование.
Специализация (назначение): квас.
Срок действия договоров на право размещения объекта: 4 месяца.
Места предназначены для размещения нестационарных торговых объектов, используемых субъектами малого и среднего предпринимательства.
Начальная (минимальная) цена за право заключения Договора (с учетом НДС):
лоты № 1 – 12 – 8 025 рублей 00 копеек;
лоты № 13 – 15 – 5 350 рублей 00 копеек;
лоты № 16 – 19 – 2 675 рублей 00 копеек;
лоты № 20 – 24 – 5 350 рублей 00 копеек;
лоты № 25 – 26 – 2 675 рублей 00 копеек;
лот № 27 – 267 рублей 00 копеек;
лоты № 28 – 30 – 2 675 рублей 00 копеек;
лоты № 31 – 33 – 802 рубля 00 копеек;
лоты № 36 – 38 – 267 рублей 00 копеек.
Обеспечение заявки (задаток) на участие в аукционе:
лоты № 1 – 12 – 4 013 рублей 00 копеек;
лоты № 13 – 15 – 2 675 рублей 00 копеек;
лоты № 16 – 19 – 1 338 рублей 00 копеек;
лоты № 20 – 24 – 2 675 рублей 00 копеек;
лоты № 25 – 26 – 1 338 рублей 00 копеек;
лот № 27 – 134 рубля 00 копеек;
лоты № 28 – 30 – 1 338 рублей 00 копеек;
лоты № 31 – 33 – 401 рубль 00 копеек;
лоты № 36 – 38 – 134 рубля 00 копеек.
В соответствии с пунктом 10.14.2 решения Архангельской городской Думы от 25 октября 2017 года № 581 строительство и установка нестационарных торговых объектов допускаются лишь по проектам, согласованным с Администрацией городского округа «Город Архангельск», УГИБДД УМВД России по Архангельской области, владельцами городских инженерных коммуникаций.
Проект размещения объекта направляется победителем аукциона на согласование в департамент градостроительства Администрации городского округа «Город Архангельск» в порядке, утвержденном постановлением Администрации муниципального образования «Город Архангельск» от 22 марта 2019 года № 390 «Об утверждении Порядка согласования проектов благоустройства объектов, для размещения которых на территории муниципального образования «Город Архангельск» не требуется разрешения на строительство».
Форма торгов – закрытый по составу участников аукцион в электронной форме, заявитель – юридическое лицо или индивидуальный предприниматель, осуществляющий торговую деятельность.
Извещение о проведении Аукциона опубликовано на официальном сайте Российской Федерации для размещения информации о проведении торгов и на официальном информационном интернет-портале городского округа «Город Архангельск» по адресу: https://www.arhcity.ru/?page=2762/17.

Помочь фермеру

Законодатели предлагают ограничить работу гипермаркетов

В Госдуме предложили ограничить работу гипермаркетов в воскресенье для помощи фермерам.

Предполагается, что такая мера будет стимулом для развития фермерских рынков, а также подсобных фермерских хозяйств.

– Наверняка любой человек хочет питаться сам и накормить свою семью экологически чистыми продуктами, но он все-равно выбирает то, что по карману, – комментирует данную инициативу политконсультант, эксперт Центра прикладных исследований и программ **Роза Абдулина**.

Эксперт также подчеркнула, что поддержка фермеров – это важно. Но нужно понимать экономику вопроса.

– А экономика вопроса такова: чем меньше количество продукции выпускается, тем выше ее стоимость. И, конечно, любая фермерская продукция будет стоить дороже, чем товары, которые производят, например, крупные агрохолдинги.

На мой взгляд, проблему фермеров и более качественного питания перераспределение покупательских потоков с крупных гипермаркетов на рынки не решит. Даже если предположить, что мы закроем или ограничим работу супермаркетов в один из выходных, небольшие сетевые магазины никуда не денутся. А они тоже составляют серьезную конкуренцию фермерам (как минимум в ценовой политике), особенно в крупных городах. Это во-первых.

Во-вторых, поездка на рынок должна быть спланирована. Рынки, как и гипермаркеты, не располагаются в шаговой доступности. Так что покупатель все-равно будет выбирать, куда ехать – в магазин или на рынок. А наши люди очень быстро адаптируются в ситуации. Ну, он хотел поехать в гипермаркет в воскресенье, а магазин закрыли, поедет в субботу или в пятницу. Более того, не стоит забывать о приложениях, где можно заказать любой объем продуктов с доставкой на дом.

Более того, ни один фермер (и даже десяток) не может конкурировать с агрохолдингами, чьи товары поступают в гипермаркеты, по объему продукции. Они просто на такое количество товара не рассчитаны.

Хочу отметить, рынки – это прекрасно, фермерские товары – это потрясающе. Это все очень вкусно и полезно. Но поддерживать фермеров надо совершенно другими способами. У нас сейчас даже нет регулятора закупочных цен для фермеров, которые бы позволяли им сохранять прибыль, – поделилась своим мнением Роза Абдулина.

газета
«Архангельск – Город воинской славы»
№ 35 (1128) от 06.05.2022 16+
И. о. главного редактора:
Е. Е. УДАЛКИН

Учредитель: Администрация городского округа «Город Архангельск»
Адрес издателя, редакции: 163000, г. Архангельск, пр. Троицкий, 61, 3–й этаж.
Издатель: МУ «Информационно–издательский центр»

Газета зарегистрирована в Управлении Федеральной службы по надзору в сфере связи, информационных технологий и массовых коммуникаций по Архангельской области и Ненецкому автономному округу. Свидетельство ПИ № ТУ 29–00259 от 11.03.2011

Перепечатка материалов без согласия редакции не допускается.

Телефон редакции: 21–42–83
➔ Отпечатано в ООО Типография Премьер, г. Вологда, ул. Козленская, д. 63, оф. 43.
➔ Заказ № 1281. Подписано в печать: по графику 21:00, фактически 21:00. Тираж номера 1000 экз.
➔ Выходит два раза в неделю. Распространяется бесплатно.

➔ Позиция авторов материалов не всегда совпадает с позицией редакции.
➔ Ответственность за достоверность рекламы несет рекламодатель. Рекламируемые товары и услуги подлежат обязательной сертификации в случаях, предусмотренных законом.
➔ Партнерский материал – публикация, не являющаяся рекламой, подготовленная в сотрудничестве с предприятиями и организациями в рамках коммерческих или спонсорских договоров