

# КАРТА-СХЕМА ГРАНИЦ ПРИЛЕГАЮЩИХ ТЕРРИТОРИЙ

объекта расположенного по адресу:  
Российская Федерация, Архангельская область,  
муниципальное образование "Город Архангельск",  
город Архангельск, улица Чкалова  
(кадастровый номер земельного участка 29:22:060406:2217)

## УТВЕРЖДЕНА

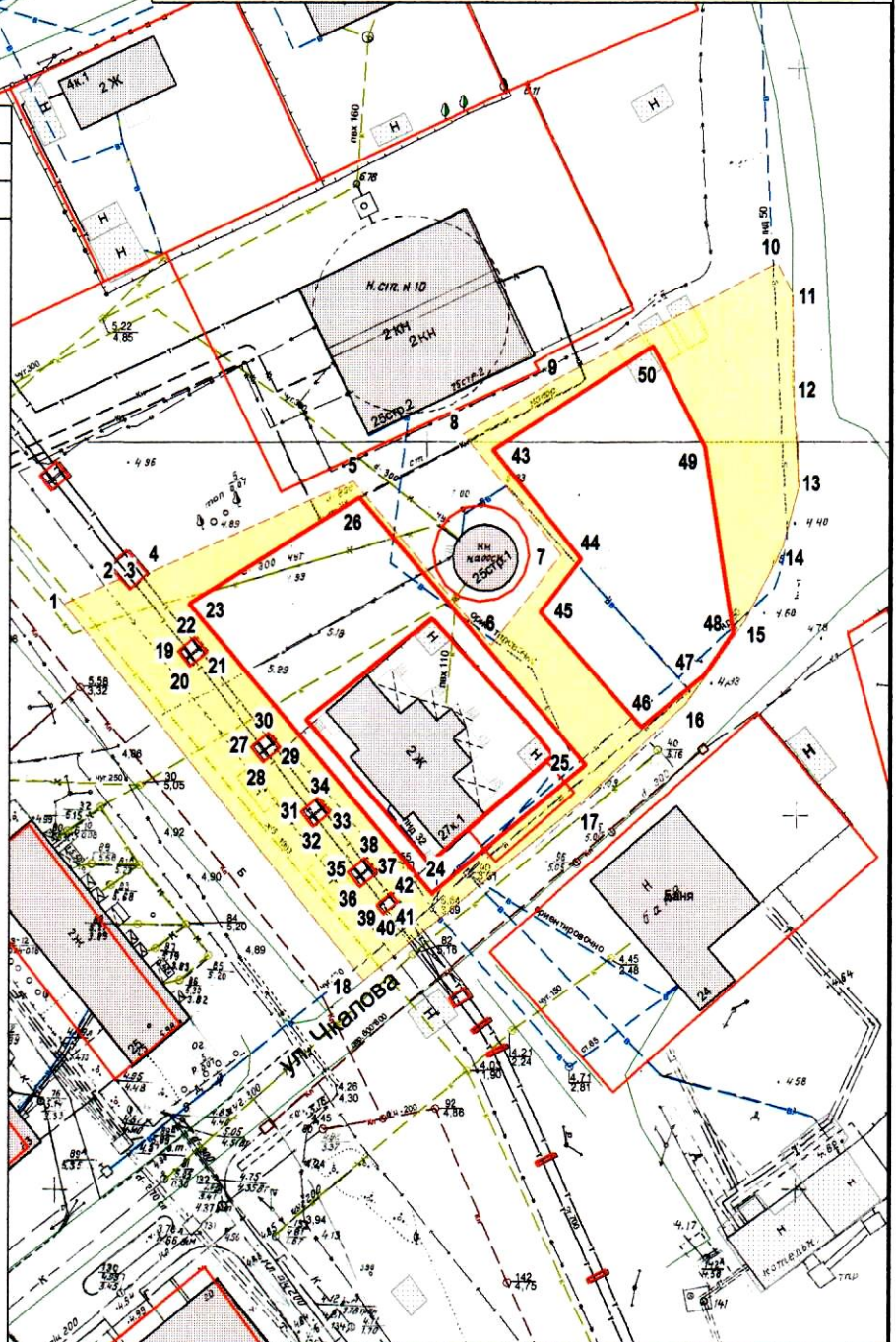
Постановлением Администрации  
муниципального образования "Город Архангельск"

от " 05 " 02 2019 г. № 245





### Система координат МСК-29

Обозначение характерных точек границ	координаты, м	
	X	Y
1	649388.97	2525738.15
2	649392.66	2525745.61
3	649391.28	2525746.92
4	649393.46	2525749.22
5	649406.83	2525776.50
6	649385.62	2525796.07
7	649398.11	2525804.98
8	649413.68	2525791.18
9	649420.87	2525802.27
10	649438.36	2525832.57
11	649434.32	2525834.87
12	649420.73	2525835.54
13	649408.45	2525836.71
14	649400.27	2525834.91
15	649390.28	2525830.18
16	649378.60	2525822.53
17	649364.95	2525809.02
18	649340.18	2525780.67
19	649383.19	2525753.80
20	649381.22	2525755.46
21	649383.22	2525757.74
22	649385.13	2525756.04
23	649389.61	2525755.10
24	649352.11	2525789.42
25	649370.06	2525809.48
26	649404.73	2525777.46
27	649370.75	2525764.22
28	649368.78	2525765.89
29	649370.78	2525768.16
30	649372.70	2525766.47
31	649362.38	2525771.28
32	649360.42	2525772.94
33	649362.42	2525775.22
34	649364.33	2525773.52
35	649354.59	2525777.94
36	649352.62	2525779.61
37	649354.62	2525781.88
38	649356.54	2525780.19
39	649350.27	2525782.02
40	649349.19	2525783.00
41	649350.88	2525784.88
42	649351.97	2525783.90
43	649411.77	2525795.21
44	649397.65	2525807.73
45	649390.30	2525802.48
46	649375.37	2525816.84
47	649382.79	2525825.01
48	649388.54	2525828.67
49	649413.25	2525823.84
50	649426.49	2525816.31



### УСЛОВНЫЕ ОБОЗНАЧЕНИЯ:

-  изображение границ земельного участка по  
улице Чкалова
-  изображение границ прилегающих территорий

Масштаб 1 : 1000