

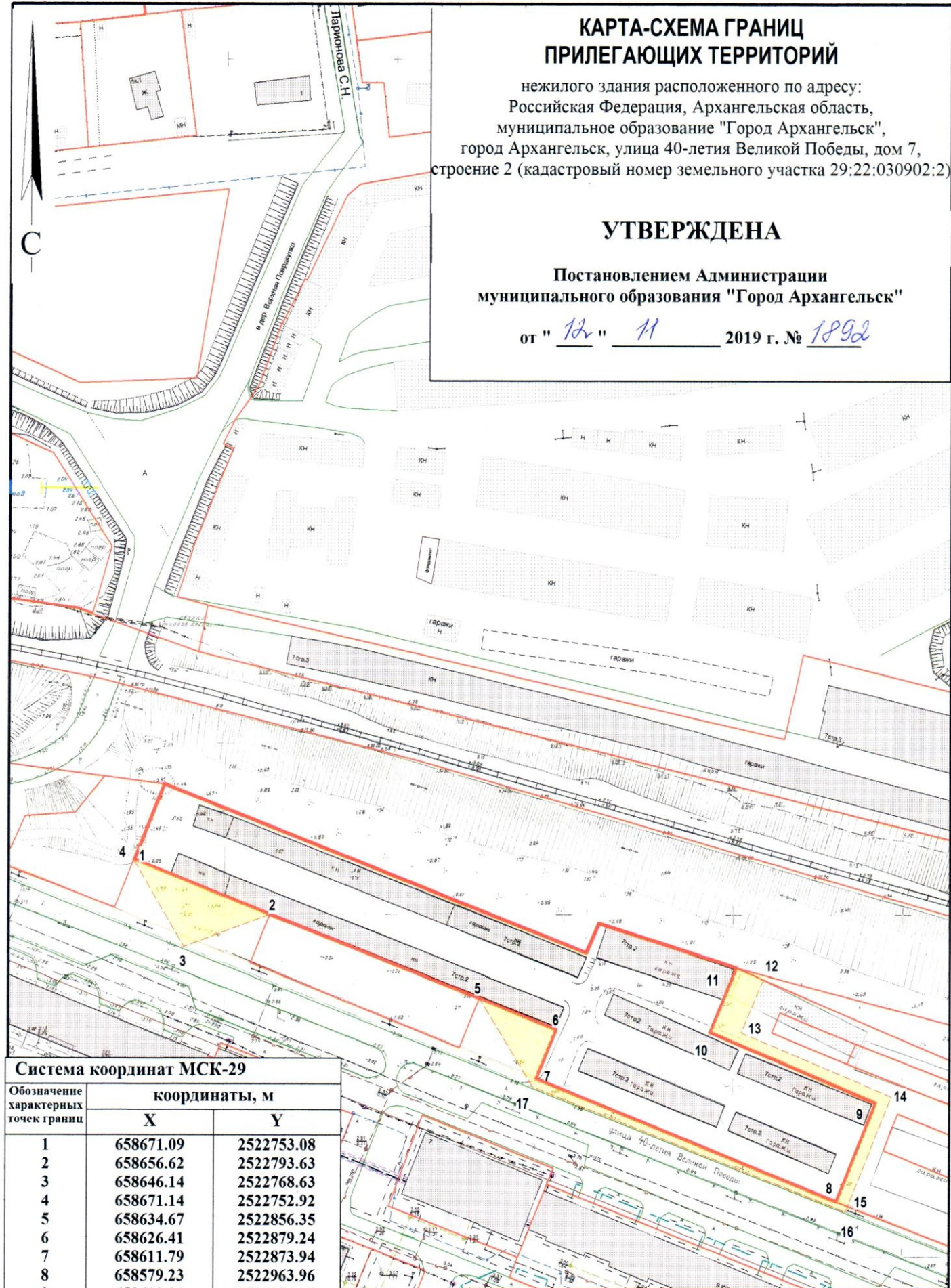
КАРТА-СХЕМА ГРАНИЦ ПРИЛЕГАЮЩИХ ТЕРРИТОРИЙ

нежилого здания расположенного по адресу:
Российская Федерация, Архангельская область,
муниципальное образование "Город Архангельск",
город Архангельск, улица 40-летия Великой Победы, дом 7,
строение 2 (кадастровый номер земельного участка 29:22:030902:2)

УТВЕРЖДЕНА

Постановлением Администрации
муниципального образования "Город Архангельск"



от " 12 " 11 2019 г. № 1892



Система координат МСК-29

Обозначение характерных точек границ	координаты, м	
	X	Y
1	658671.09	2522753.08
2	658656.62	2522793.63
3	658646.14	2522768.63
4	658671.14	2522752.92
5	658634.67	2522856.35
6	658626.41	2522879.24
7	658611.79	2522873.94
8	658579.23	2522963.96
9	658608.81	2522974.44
10	658627.46	2522924.72
11	658646.41	2522931.72
12	658644.56	2522940.17
13	658627.65	2522933.92
14	658610.77	2522978.93
15	658578.07	2522967.35
16	658576.51	2522966.84
17	658609.36	2522873.12

УСЛОВНЫЕ ОБОЗНАЧЕНИЯ:

-  изображение границ земельного участка по ул. 40-летия Великой Победы, дом 7, строение 2
-  изображение границ прилегающих территорий

Масштаб 1 : 1500