

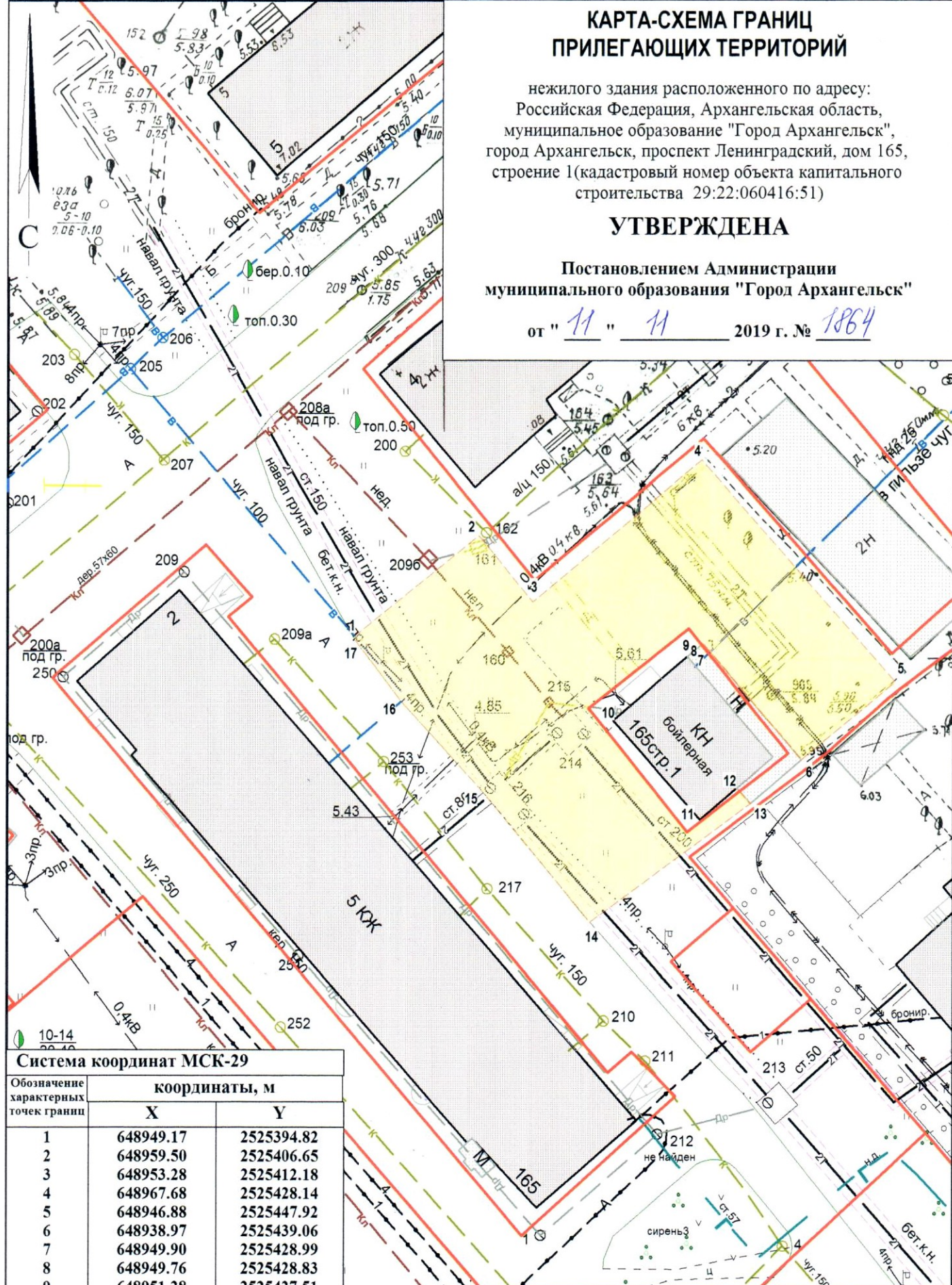
# КАРТА-СХЕМА ГРАНИЦ ПРИЛЕГАЮЩИХ ТЕРРИТОРИЙ

нежилого здания расположенного по адресу:  
Российская Федерация, Архангельская область,  
муниципальное образование "Город Архангельск",  
город Архангельск, проспект Ленинградский, дом 165,  
строение 1 (кадастровый номер объекта капитального  
строительства 29:22:060416:51)

## УТВЕРЖДЕНА

Постановлением Администрации  
муниципального образования "Город Архангельск"



от " 11 " 11 2019 г. № 1864



### Система координат МСК-29

Обозначение характерных точек границ	координаты, м	
	X	Y
1	648949.17	2525394.82
2	648959.50	2525406.65
3	648953.28	2525412.18
4	648967.68	2525428.14
5	648946.88	2525447.92
6	648938.97	2525439.06
7	648949.90	2525428.99
8	648949.76	2525428.83
9	648951.28	2525427.51
10	648943.13	2525418.05
11	648931.49	2525428.15
12	648935.66	2525433.13
13	648934.50	2525434.21
14	648922.38	2525419.00
15	648934.98	2525407.71
16	648943.10	2525399.72
17	648948.88	2525395.00

### УСЛОВНЫЕ ОБОЗНАЧЕНИЯ:

-  изображение границ земельного участка по проспекту Ленинградскому, дом 165, строение 1
-  изображение границ прилегающих территорий

Масштаб 1 : 500