

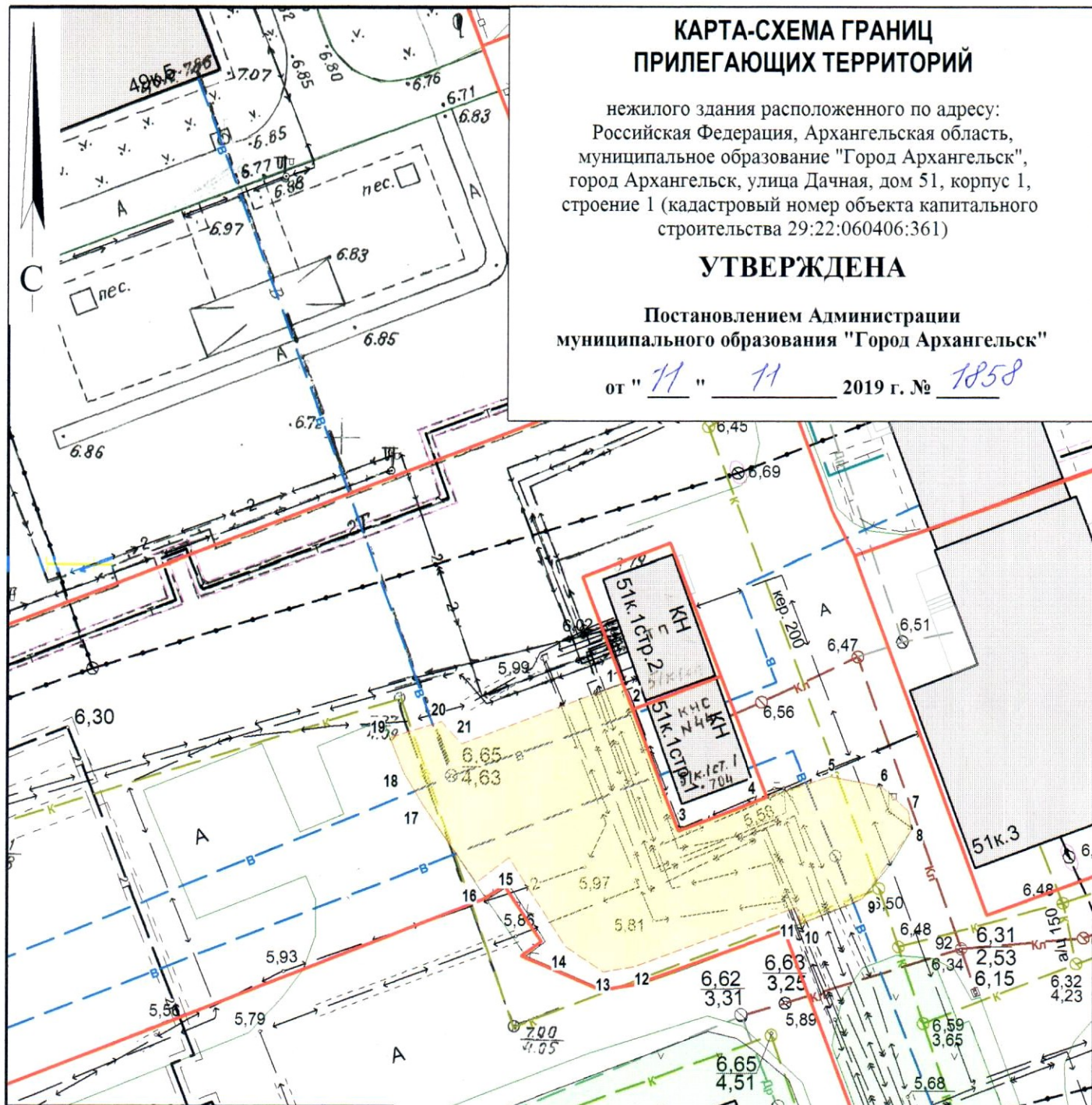
КАРТА-СХЕМА ГРАНИЦ ПРИЛЕГАЮЩИХ ТЕРРИТОРИЙ

нежилого здания расположенного по адресу:
Российская Федерация, Архангельская область,
муниципальное образование "Город Архангельск",
город Архангельск, улица Дачная, дом 51, корпус 1,
строение 1 (кадастровый номер объекта капитального
строительства 29:22:060406:361)

УТВЕРЖДЕНА

Постановлением Администрации
муниципального образования "Город Архангельск"



от " 11 " 11 2019 г. № 1858



Система координат МСК-29

Обозначение характерных точек границ	координаты, м	
	X	Y
1	649369.45	2526512.57
2	649367.26	2526513.51
3	649357.14	2526517.83
4	649360.33	2526525.17
5	649362.25	2526530.51
6	649361.55	2526534.93
7	649359.57	2526537.32
8	649357.96	2526537.62
9	649352.01	2526533.69
10	649349.72	2526528.55
11	649351.09	2526528.14
12	649345.50	2526514.50
13	649344.96	2526511.93
14	649346.99	2526508.59
15	649354.33	2526503.54
16	649352.07	2526500.80
17	649358.58	2526495.97
18	649361.30	2526494.20
19	649364.08	2526492.99
20	649365.61	2526497.30
21	649363.78	2526499.10

УСЛОВНЫЕ ОБОЗНАЧЕНИЯ:

-  изображение границ земельного участка по
улице Дачной, дом 51, корпус 1, строение 1
-  изображение границ прилегающих территорий

Масштаб 1 : 500