

29:22:012601

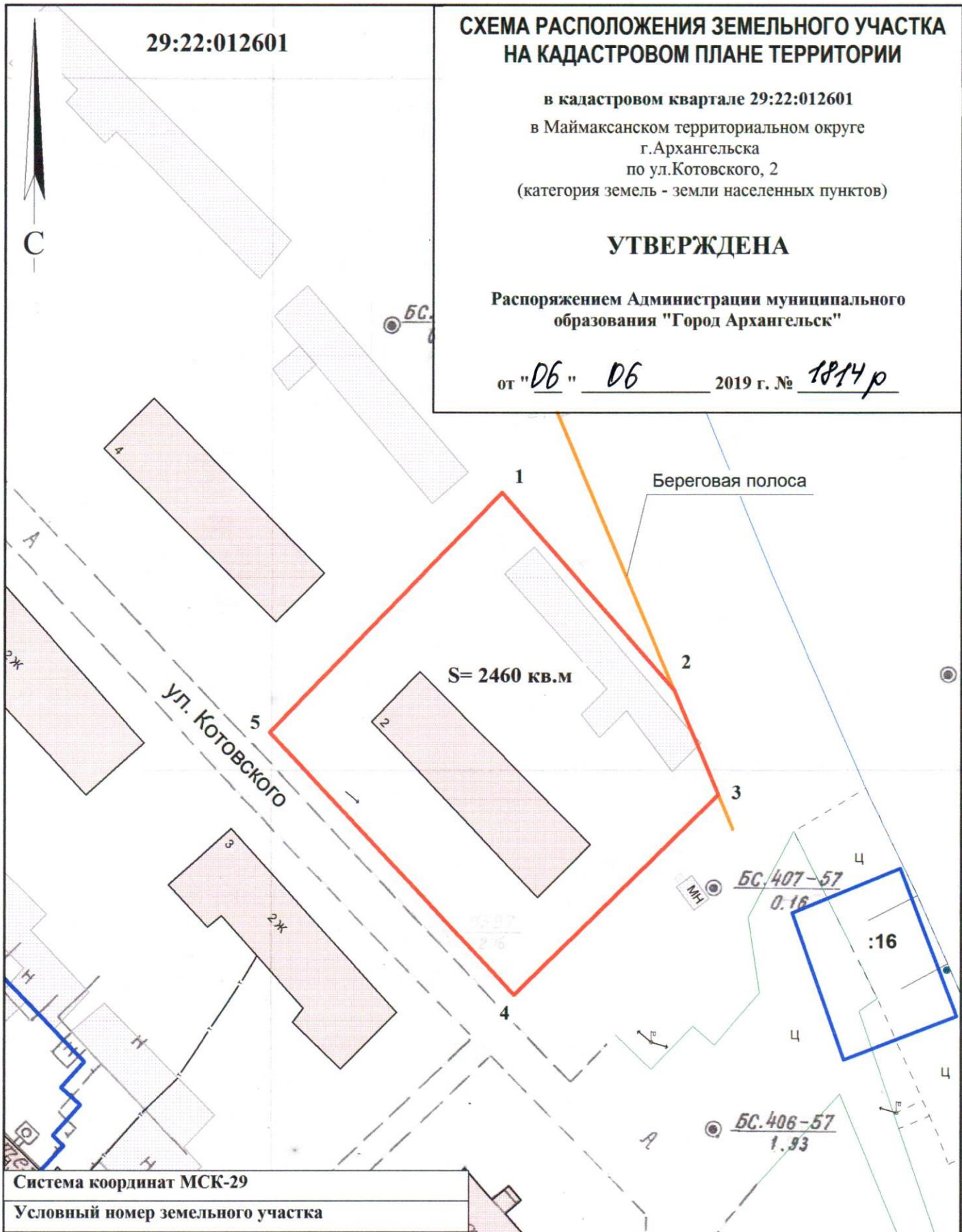
**СХЕМА РАСПОЛОЖЕНИЯ ЗЕМЕЛЬНОГО УЧАСТКА
НА КАДАСТРОВОМ ПЛАНЕ ТЕРРИТОРИИ**

в кадастровом квартале 29:22:012601
в Маймаксанском территориальном округе
г.Архангельска
по ул.Котовского, 2
(категория земель - земли населенных пунктов)

УТВЕРЖДЕНА

Распоряжением Администрации муниципального
образования "Город Архангельск"

от "06" 06 2019 г. № 1814 р





Система координат МСК-29

Условный номер земельного участка

Площадь земельного участка 2460 кв.м.

Обозначение характерных точек границ	координаты, м	
	X	Y
1	659694.15	2517469.24
2	659666.55	2517495.40
3	659651.69	2517502.40
4	659621.59	2517473.89
5	659658.22	2517436.88

УСЛОВНЫЕ ОБОЗНАЧЕНИЯ:

-  изображение границ образуемого земельного участка
-  изображение границ учтенных земельных участков
- 29:22:012601 надпись кадастрового номера кадастрового квартала
- :16 надпись кадастрового номера земельного участка

Масштаб 1 : 750