

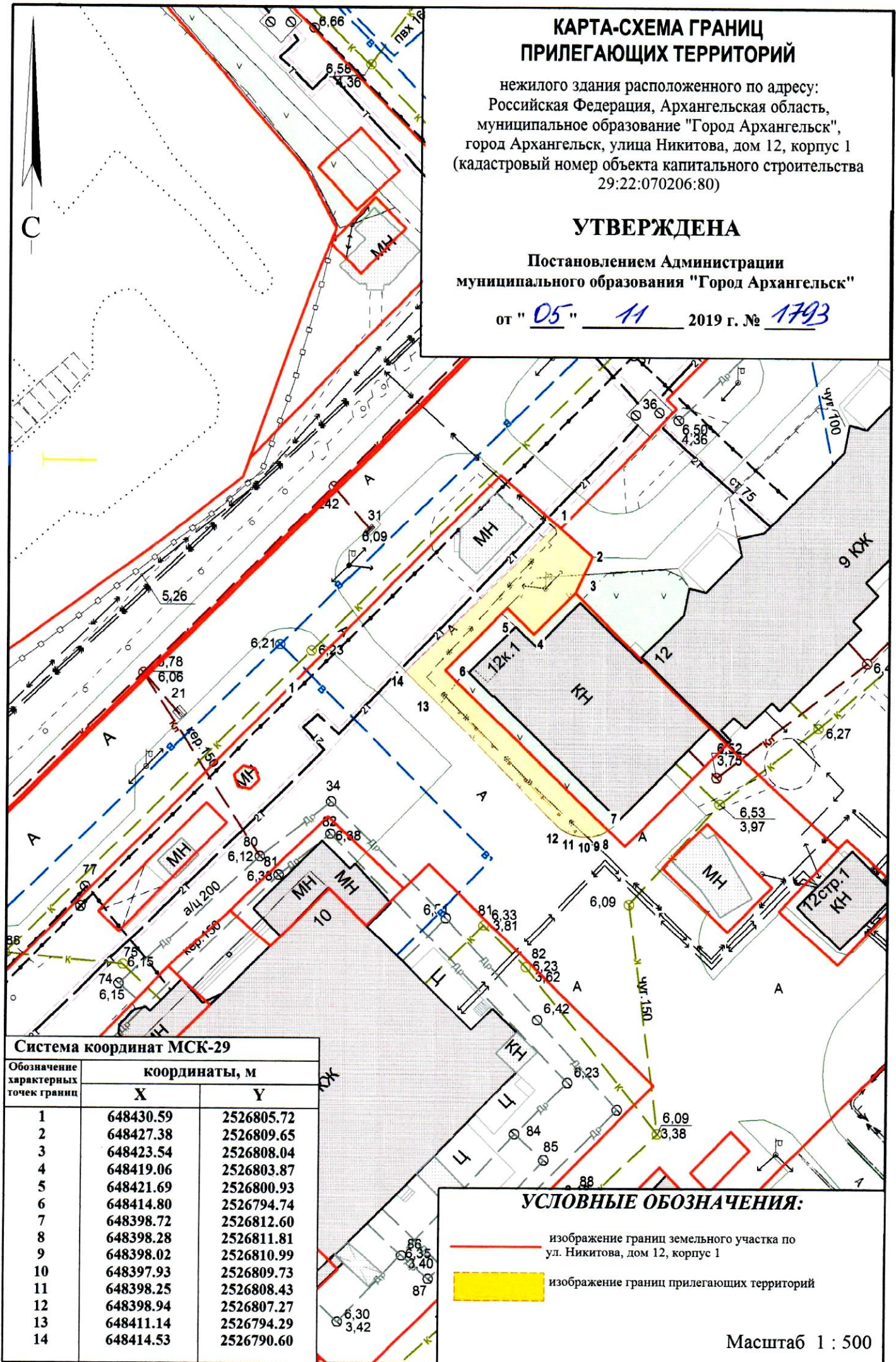
КАРТА-СХЕМА ГРАНИЦ ПРИЛЕГАЮЩИХ ТЕРРИТОРИЙ

нежилого здания расположенного по адресу:
Российская Федерация, Архангельская область,
муниципальное образование "Город Архангельск",
город Архангельск, улица Никитова, дом 12, корпус 1
(кадастровый номер объекта капитального строительства
29:22:070206:80)

УТВЕРЖДЕНА

Постановлением Администрации
муниципального образования "Город Архангельск"



от "05" 11 2019 г. № 1793



Система координат МСК-29

Обозначение характерных точек границ	координаты, м	
	X	Y
1	648430.59	2526805.72
2	648427.38	2526809.65
3	648423.54	2526808.04
4	648419.06	2526803.87
5	648421.69	2526800.93
6	648414.80	2526794.74
7	648398.72	2526812.60
8	648398.28	2526811.81
9	648398.02	2526810.99
10	648397.93	2526809.73
11	648398.25	2526808.43
12	648398.94	2526807.27
13	648411.14	2526794.29
14	648414.53	2526790.60

УСЛОВНЫЕ ОБОЗНАЧЕНИЯ:

-  изображение границ земельного участка по ул. Никитова, дом 12, корпус 1
-  изображение границ прилегающих территорий

Масштаб 1 : 500