

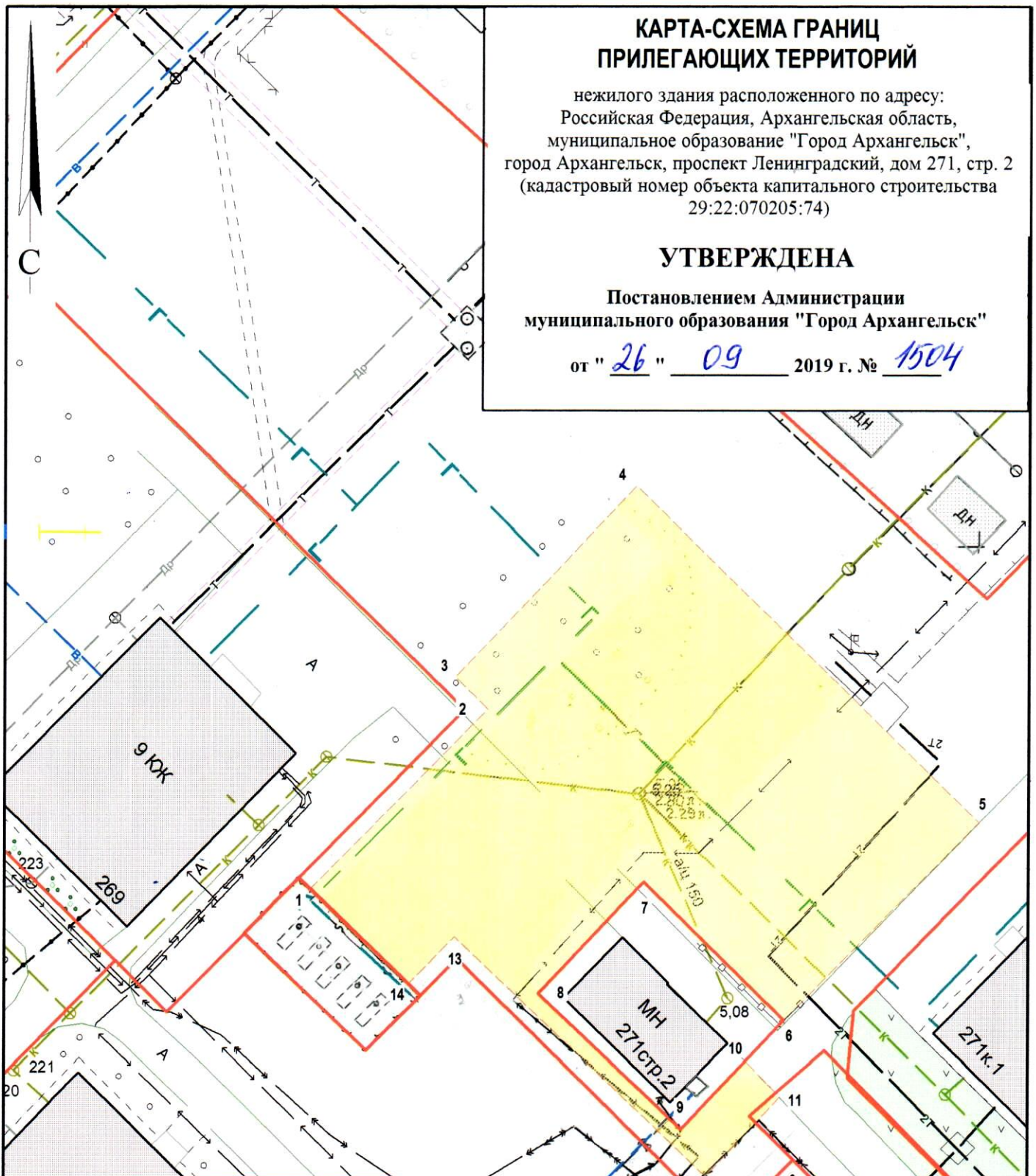
КАРТА-СХЕМА ГРАНИЦ ПРИЛЕГАЮЩИХ ТЕРРИТОРИЙ

нежилого здания расположенного по адресу:
Российская Федерация, Архангельская область,
муниципальное образование "Город Архангельск",
город Архангельск, проспект Ленинградский, дом 271, стр. 2
(кадастровый номер объекта капитального строительства
29:22:070205:74)

УТВЕРЖДЕНА

Постановлением Администрации
муниципального образования "Город Архангельск"



от " 26 " 09 2019 г. № 1504



Система координат МСК-29

Обозначение характерных точек границ	координаты, м	
	X	Y
1	648018.27	2526780.09
2	648035.13	2526795.57
3	648037.89	2526792.53
4	648055.67	2526808.16
5	648026.68	2526840.36
6	648008.30	2526823.40
7	648020.16	2526810.23
8	648009.82	2526801.14
9	647998.11	2526814.53
10	648004.47	2526820.06
11	648001.36	2526823.32
12	647994.02	2526816.94
13	648014.60	2526793.40
14	648010.23	2526789.40

УСЛОВНЫЕ ОБОЗНАЧЕНИЯ:

-  изображение границ земельного участка по проспекту Ленинградский, дом 271, стр. 2
-  изображение границ прилегающих территорий

Масштаб 1 : 500