

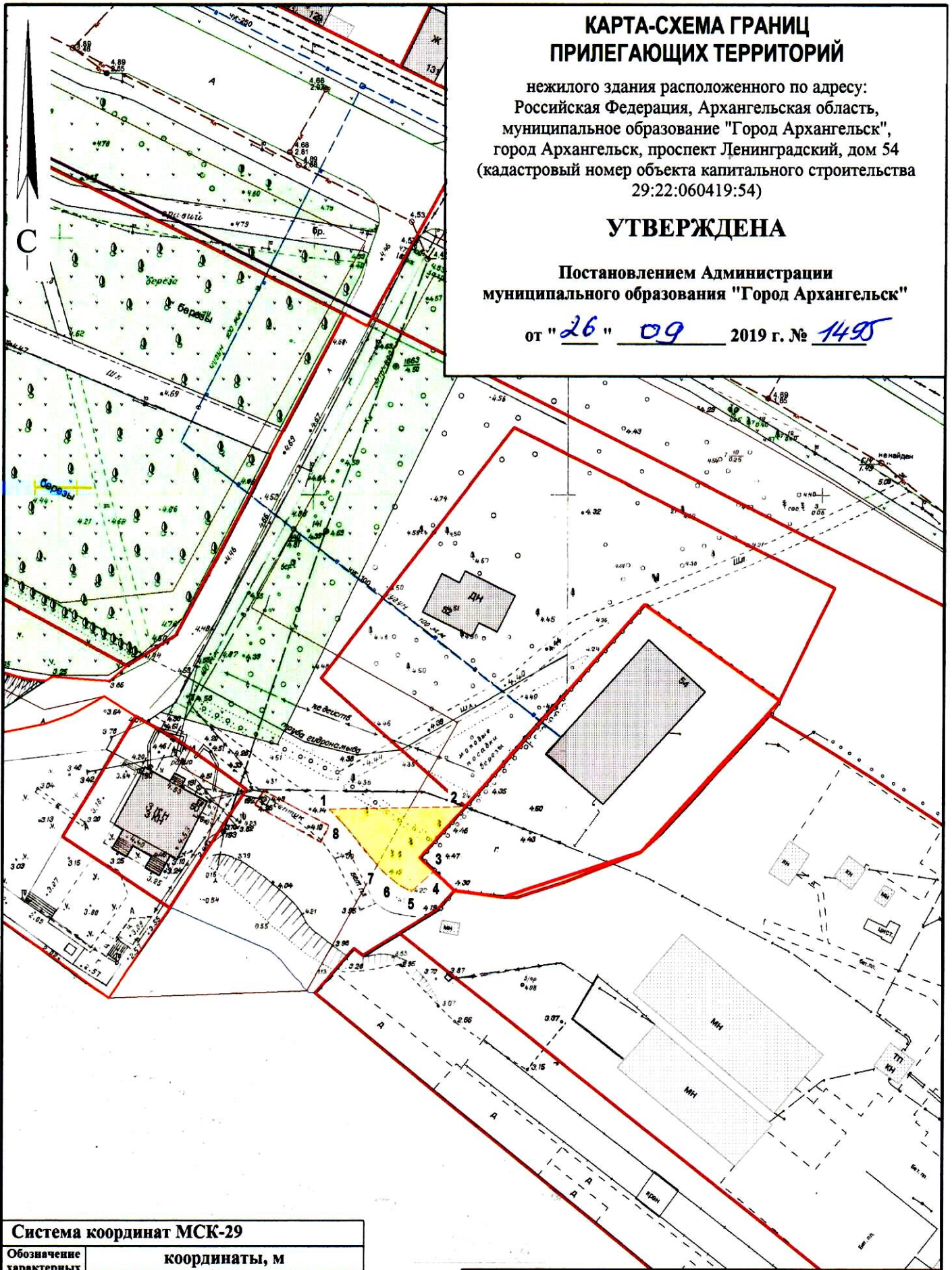
КАРТА-СХЕМА ГРАНИЦ ПРИЛЕГАЮЩИХ ТЕРРИТОРИЙ

нежилого здания расположенного по адресу:
Российская Федерация, Архангельская область,
муниципальное образование "Город Архангельск",
город Архангельск, проспект Ленинградский, дом 54
(кадастровый номер объекта капитального строительства
29:22:060419:54)

УТВЕРЖДЕНА

Постановлением Администрации
муниципального образования "Город Архангельск"



от "26" 09 2019 г. № 1490



Система координат МСК-29

Обозначение характерных точек границы	координаты, м	
	X	Y
1	649445.80	2524336.94
2	649447.32	2524363.65
3	649436.93	2524355.15
4	649434.43	2524358.08
5	649430.39	2524353.84
6	649431.45	2524351.45
7	649434.09	2524347.99
8	649442.34	2524340.58

УСЛОВНЫЕ ОБОЗНАЧЕНИЯ:

-  изображение границ земельного участка по проспекту Ленинградский, дом 54
-  изображение границ прилегающих территорий

Масштаб 1 : 1000