

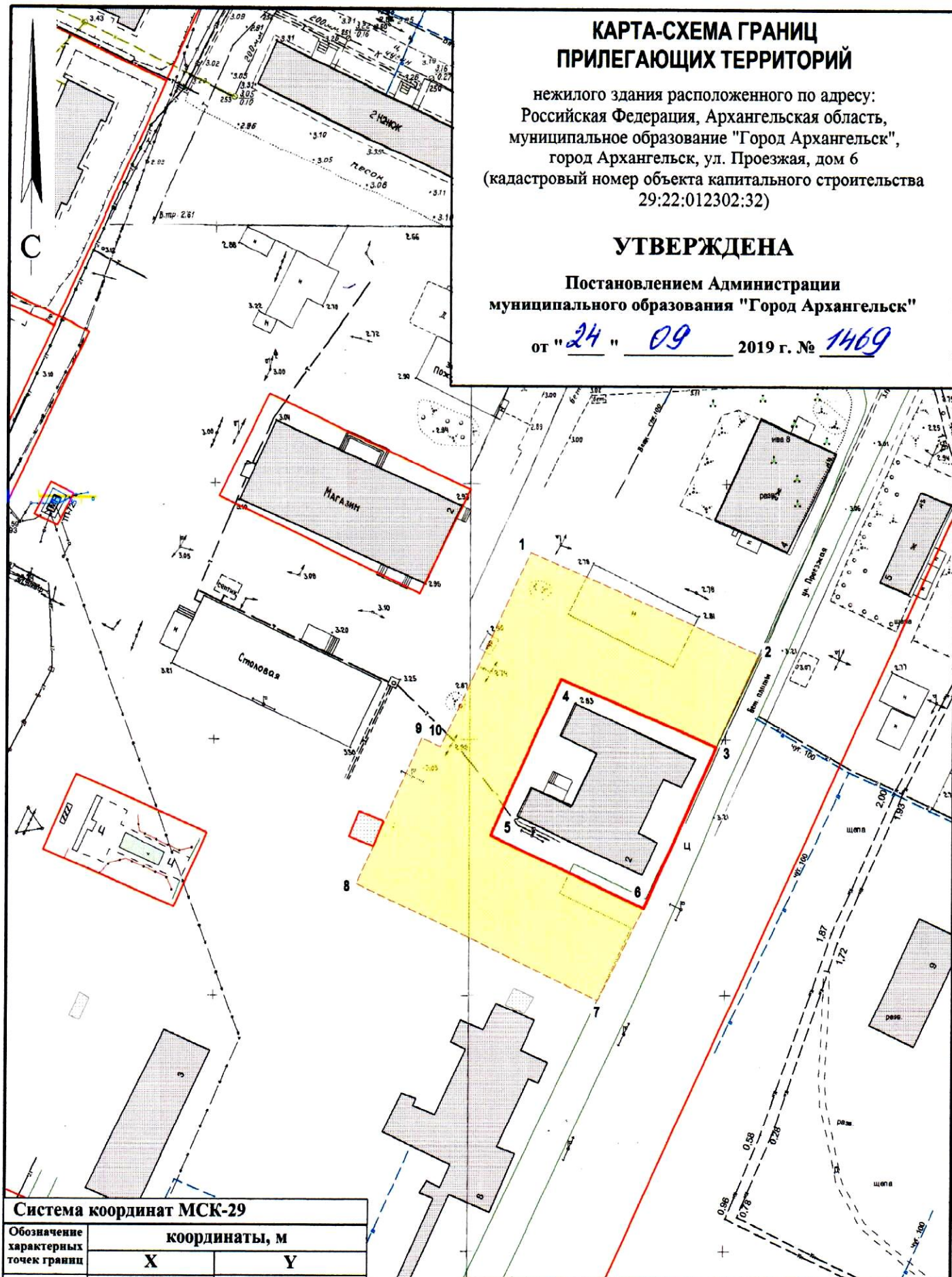
КАРТА-СХЕМА ГРАНИЦ ПРИЛЕГАЮЩИХ ТЕРРИТОРИЙ

нежилого здания расположенного по адресу:
Российская Федерация, Архангельская область,
муниципальное образование "Город Архангельск",
город Архангельск, ул. Проезжая, дом 6
(кадастровый номер объекта капитального строительства
29:22:012302:32)

УТВЕРЖДЕНА

Постановлением Администрации
муниципального образования "Город Архангельск"



от "24" 09 2019 г. № 1469



Система координат МСК-29

Обозначение характерных точек границ	координаты, м	
	X	Y
1	663327.84	2518359.43
2	663309.89	2518404.79
3	663291.33	2518397.32
4	663303.58	2518366.40
5	663272.49	2518353.90
6	663259.25	2518384.39
7	663240.98	2518376.21
8	663261.89	2518328.09
9	663290.87	2518339.73
10	663289.26	2518343.40

УСЛОВНЫЕ ОБОЗНАЧЕНИЯ:

-  изображение границ земельного участка по ул. Проезжая, дом 6
-  изображение границ прилегающих территорий

Масштаб 1 : 1000