

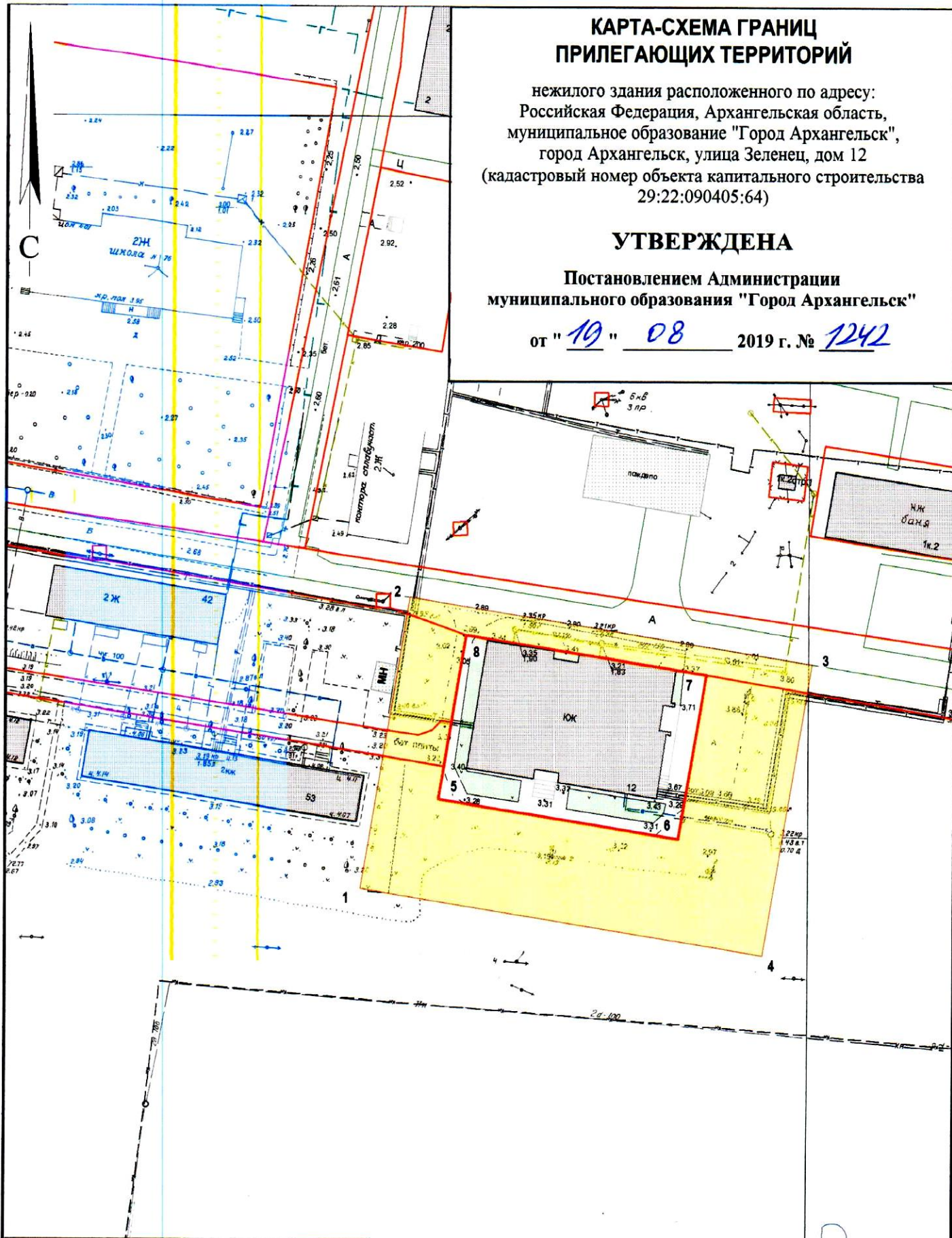
КАРТА-СХЕМА ГРАНИЦ ПРИЛЕГАЮЩИХ ТЕРРИТОРИЙ

нежилого здания расположенного по адресу:
Российская Федерация, Архангельская область,
муниципальное образование "Город Архангельск",
город Архангельск, улица Зеленец, дом 12
(кадастровый номер объекта капитального строительства
29:22:090405:64)

УТВЕРЖДЕНА

Постановлением Администрации
муниципального образования "Город Архангельск"



от "10" 08 2019 г. № 1242



Система координат МСК-29

Обозначение характерных точек границ	координаты, м	
	X	Y
1	648361.70	2515329.64
2	648419.24	2515337.03
3	648409.02	2515415.88
4	648351.56	2515408.50
5	648380.01	2515344.09
6	648373.95	2515391.21
7	648406.20	2515395.35
8	648412.24	2515348.23

УСЛОВНЫЕ ОБОЗНАЧЕНИЯ:

-  изображение границ земельного участка по ул. Зеленец, дом 12
-  изображение границ прилегающих территорий

Масштаб 1 : 1000