

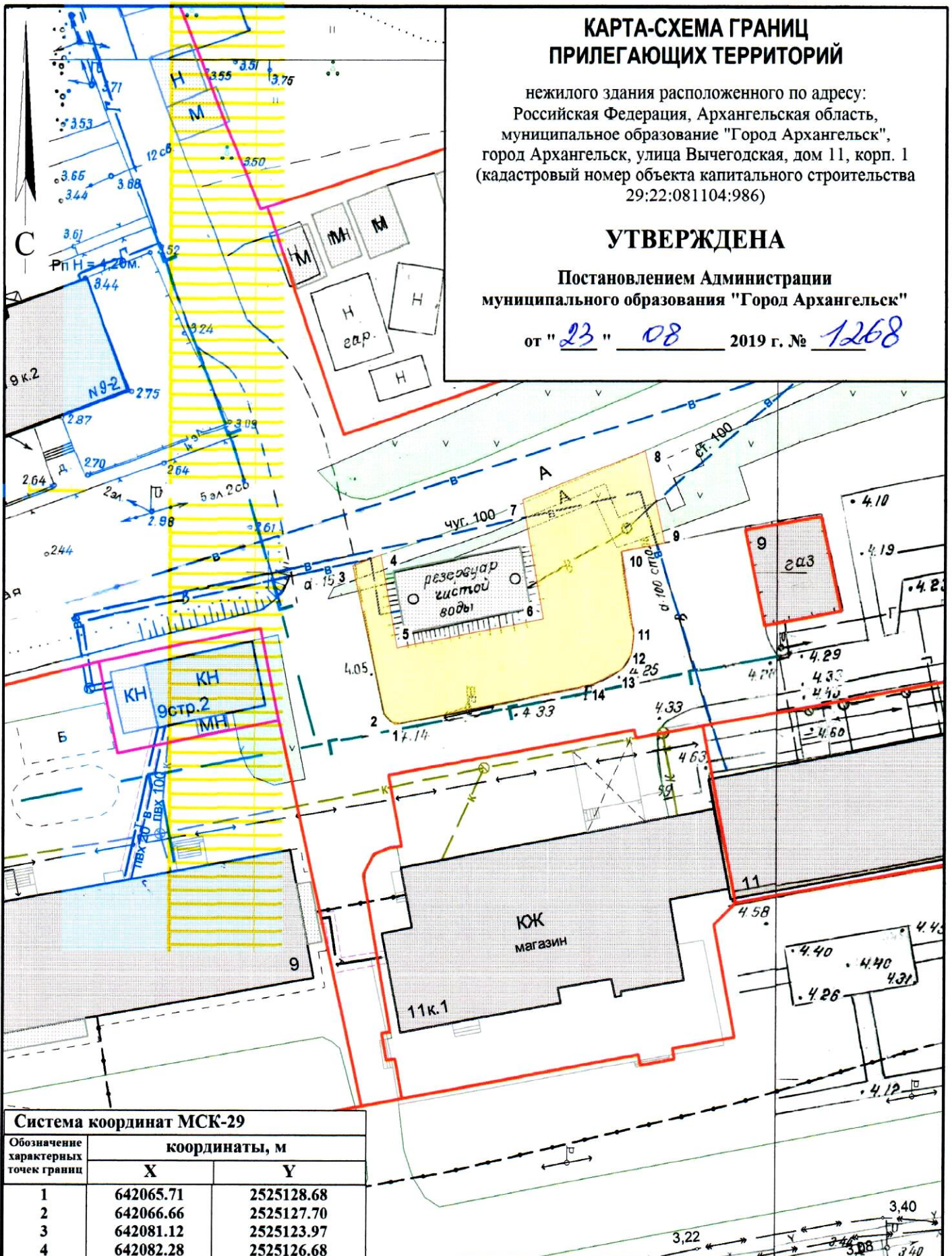
# КАРТА-СХЕМА ГРАНИЦ ПРИЛЕГАЮЩИХ ТЕРРИТОРИЙ

нежилого здания расположенного по адресу:  
Российская Федерация, Архангельская область,  
муниципальное образование "Город Архангельск",  
город Архангельск, улица Вычегодская, дом 11, корп. 1  
(кадастровый номер объекта капитального строительства  
29:22:081104:986)

## УТВЕРЖДЕНА

Постановлением Администрации  
муниципального образования "Город Архангельск"



от "23" 08 2019 г. № 1268



### Система координат МСК-29

Обозначение характерных точек границ	координаты, м	
	X	Y
1	642065.71	2525128.68
2	642066.66	2525127.70
3	642081.12	2525123.97
4	642082.28	2525126.68
5	642073.19	2525128.64
6	642076.63	2525142.84
7	642088.32	2525140.34
8	642093.55	2525152.16
9	642084.57	2525154.44
10	642083.55	2525150.21
11	642075.56	2525151.81
12	642073.54	2525151.65
13	642072.02	2525150.78
14	642070.45	2525148.05

### УСЛОВНЫЕ ОБОЗНАЧЕНИЯ:

-  изображение границ земельного участка по ул. Вычегодская, дом 11, корп. 1
-  изображение границ прилегающих территорий

Масштаб 1 : 500