

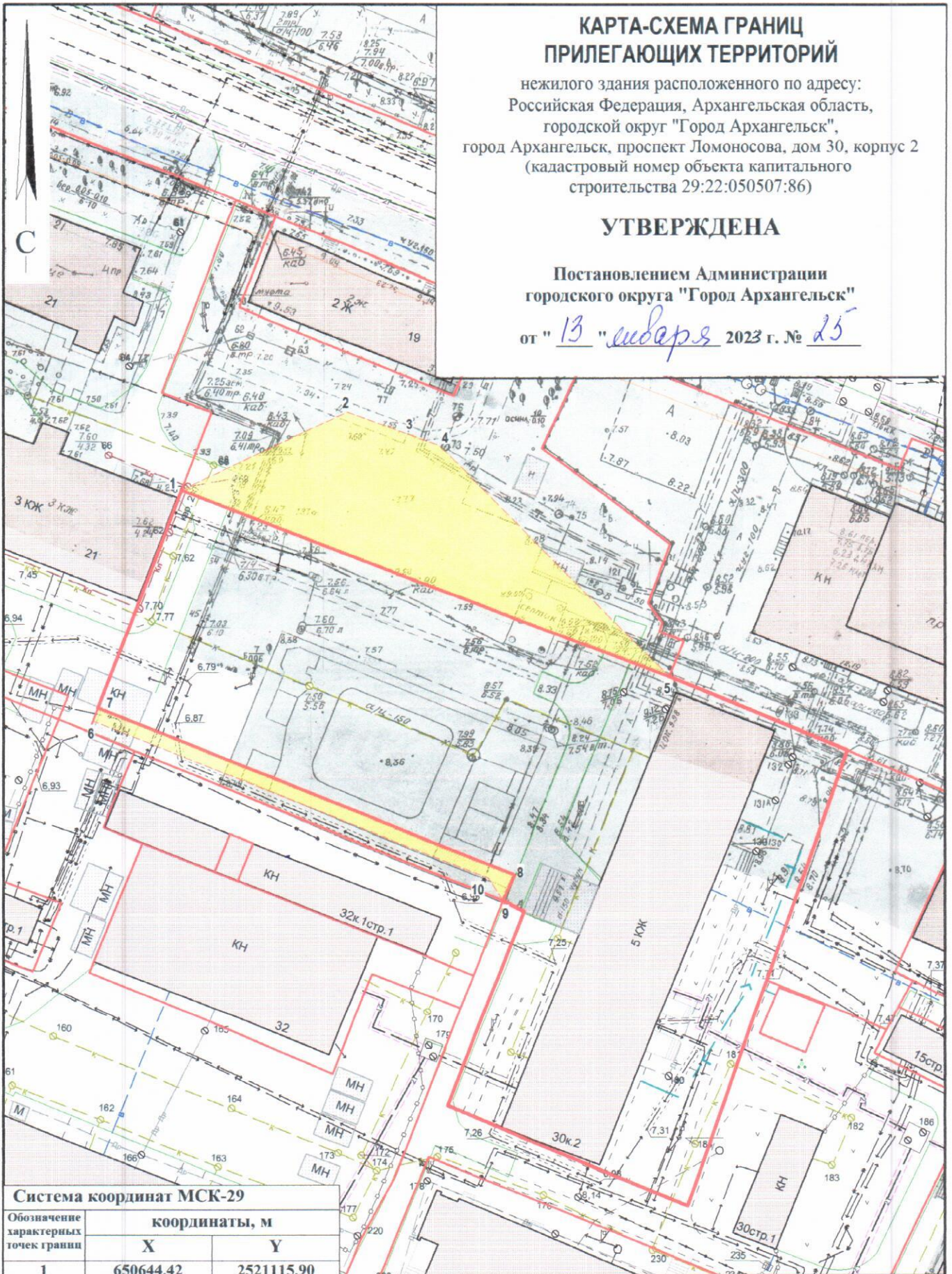
КАРТА-СХЕМА ГРАНИЦ ПРИЛЕГАЮЩИХ ТЕРРИТОРИЙ

нежилого здания расположенного по адресу:
Российская Федерация, Архангельская область,
городской округ "Город Архангельск",
город Архангельск, проспект Ломоносова, дом 30, корпус 2
(кадастровый номер объекта капитального
строительства 29:22:050507:86)

УТВЕРЖДЕНА

Постановлением Администрации
городского округа "Город Архангельск"



от "13" января 2023 г. № 25



Система координат МСК-29

Обозначение характерных точек границ	координаты, м	
	X	Y
1	650644.42	2521115.90
2	650656.99	2521139.90
3	650654.05	2521148.80
4	650652.41	2521153.72
5	650619.65	2521188.84
6	650609.83	2521104.15
7	650611.81	2521104.82
8	650589.58	2521167.11
9	650585.63	2521165.61
10	650588.89	2521163.35

УСЛОВНЫЕ ОБОЗНАЧЕНИЯ:

-  изображение границ земельного участка по проспекту Ломоносова, дом 30, корпус 2
-  изображение границ прилегающих территорий

Масштаб 1 : 750