

Проект межевания территории

Чертеж проекта межевания
в границах ул. Прокопия Галушина, просп. Московского и ул. Октября

Категория земель: земли населенных пунктов


Разрешенное использование:

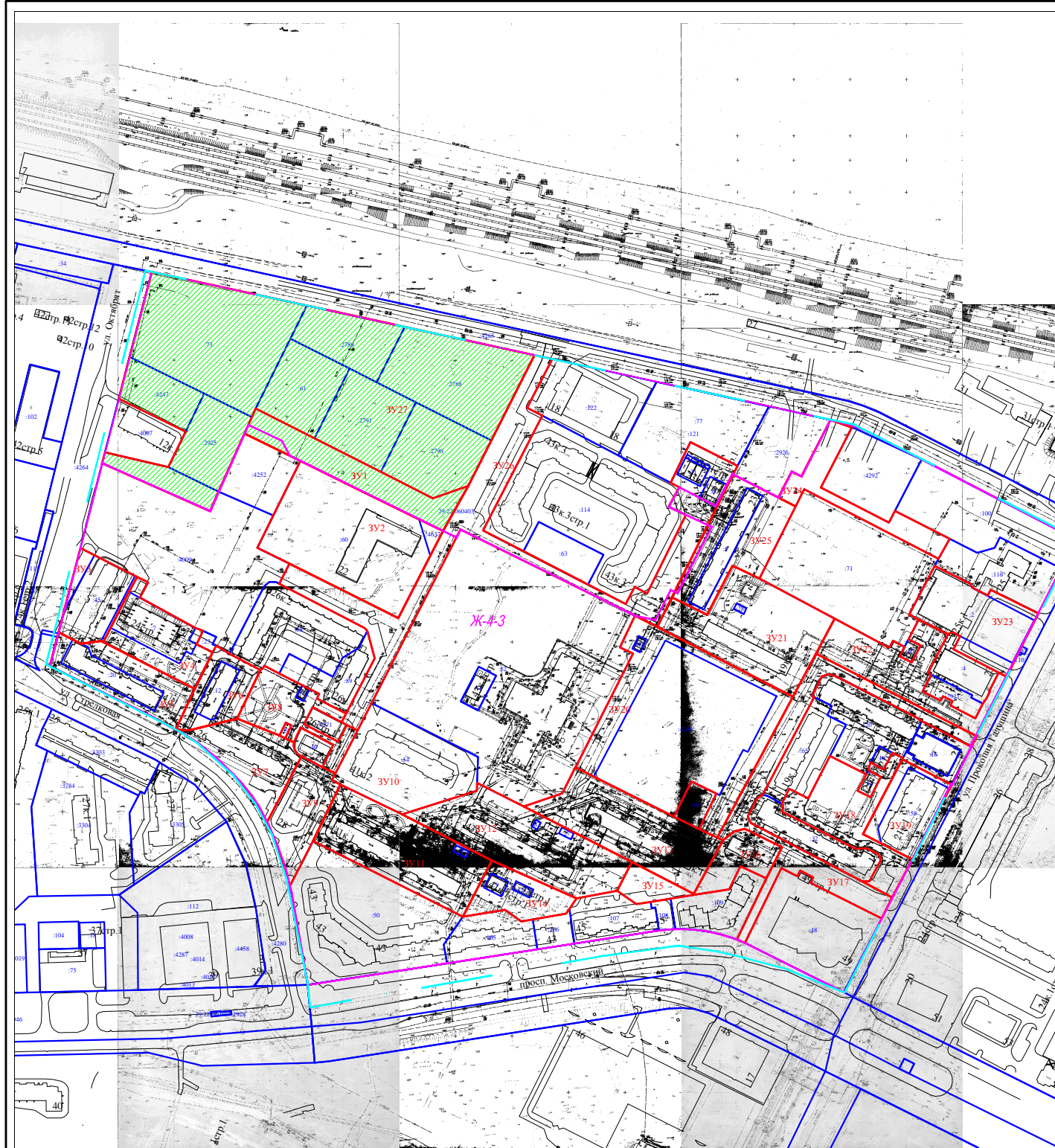
- ЗУ3, 5, 6, 7, 9, 10, 11, 13, 19, 21, 25, 27 - многоэтажная многоквартирная жилая застройка (код 2.5)
- 4, 12, 16, 24 - бытовое обслуживание (3.3)
- 8, 14, 15, 18, 22 - земельные участки (территории) общего пользования (код 12.0)
- 1, 17, 26 - для общего пользования (уличная сеть) (код 12.0.1)
- 2, 20, 23 - образование и просвещение (код 3.5)

Площадь земельных участков






- ЗУ1 (по ул. Карпогорской) - 4834 кв.м.
- ЗУ2 (объединение земельных участков с кадастровыми номерами 29:22:060403:60 и 29:22:060403:4637) - 12171 кв.м.
- ЗУ3 (ул. Стрелковая, д.24) - перераспределение 29:22:060403:45 с землями гос. собственности - 3518 кв.м.
- ЗУ4 - перераспределение 29:22:060403:7 с землями гос. собственности - 4428 кв.м.
- ЗУ5 (ул. Стрелковая, д.24) - перераспределение 29:22:060403:20 с землями гос. собственности - 4863 кв.м.
- ЗУ6 (ул. Стрелковая д.26, корп.1) - перераспределение 29:22:060403:12 с землями гос. собственности - 3011 кв.м.
- ЗУ7 (ул. Стрелковая, д.26) - 4316 кв.м.
- ЗУ8 - перераспределение 29:22:060403:117 с землями гос. собственности - 3633 кв.м.
- ЗУ9 - (ул. Стрелковая, д.28) - 3639 кв.м.
- ЗУ10 - объединение 29:22:060403:52, 29:22:060403:11 и 29:22:060403:54 - 41149 кв.м.
- ЗУ11 (ул. Московский, д.41, корп.2) - 8464 кв.м.
- ЗУ12 (ул. Московский, д.43, корп.2) - перераспределение 29:22:060403:87 с землями гос. собственности - 9011 кв.м.
- ЗУ13 (ул. Московский д.45, корп.1) - 7993 кв.м.
- ЗУ14 - перераспределение 29:22:060403:9 с землями гос. собственности - 2821 кв.м.
- ЗУ15 - 1293 кв.м.
- ЗУ16 (ул. Московский, д.45, корп.а) - 2297 кв.м.
- ЗУ17 - 7506 кв.м.
- ЗУ18 - 5430 кв.м.
- ЗУ19 (ул. Галушина, д.21, корп.1) - перераспределение 29:22:060403:58 с землями гос. собственности - 3712 кв.м.
- ЗУ20 - перераспределение 29:22:060403:4248 с землями гос. собственности - 19849 кв.м.
- ЗУ21 (ул. Галушина, д.19, корп.2) - 9096 кв.м.
- ЗУ22 - 5544 кв.м.
- ЗУ23 (ул. Галушина, д.25, корп.1) - перераспределение 29:22:060403:2 с землями гос. собственности - 5619 кв.м.
- ЗУ24 (ул. Карпогорская, д.18) - 2209 кв.м.
- ЗУ25 (ул. Галушина, д.23, корп.1) - перераспределение 29:22:060403:5 с землями гос. собственности - 6243 кв.м.
- ЗУ26 - 15783 кв.м.

2 этап:

-  ЗУ27 Объединение (:73, :2789, :2788, :61, :2791, :2790, :4247, :2925, :ЗУ1) - 50389 кв.м.



Условные обозначения

-  - границы территории проектирования
-  - красные линии
-  - границы земельных участков, сведения о которых содержатся в ЕГРН
-  - границы земельных участков, планируемых к предоставлению
-  - граница кадастровых кварталов
- 29:22:011309:1 - кадастровый номер существующих земельных участков
- Ж-4-З - обозначение функциональной зоны/граница функциональной зоны
- ЗУ1 - образуемый земельный участок
- 29:22:060403 - номер кадастрового квартала

Администрация муниципального образования "Город Архангельск"					
Проект межевания территории					
	Кол.уч.	Лист	№ док.	Подпись	Дата
Составил		Демин А.А.			15.11.19
Проверил		Демин А.А.			15.11.19
				Проект межевания территории муниципального образования "Город Архангельск" в границах ул. Прокопия Галушина, просп. Московского и ул. Октября	Стадия
				Чертёж проекта межевания М 1:5000	Лист
				Индивидуальный предприниматель Демин Александр Анатольевич	Листов
				ПП	1
				1	1