

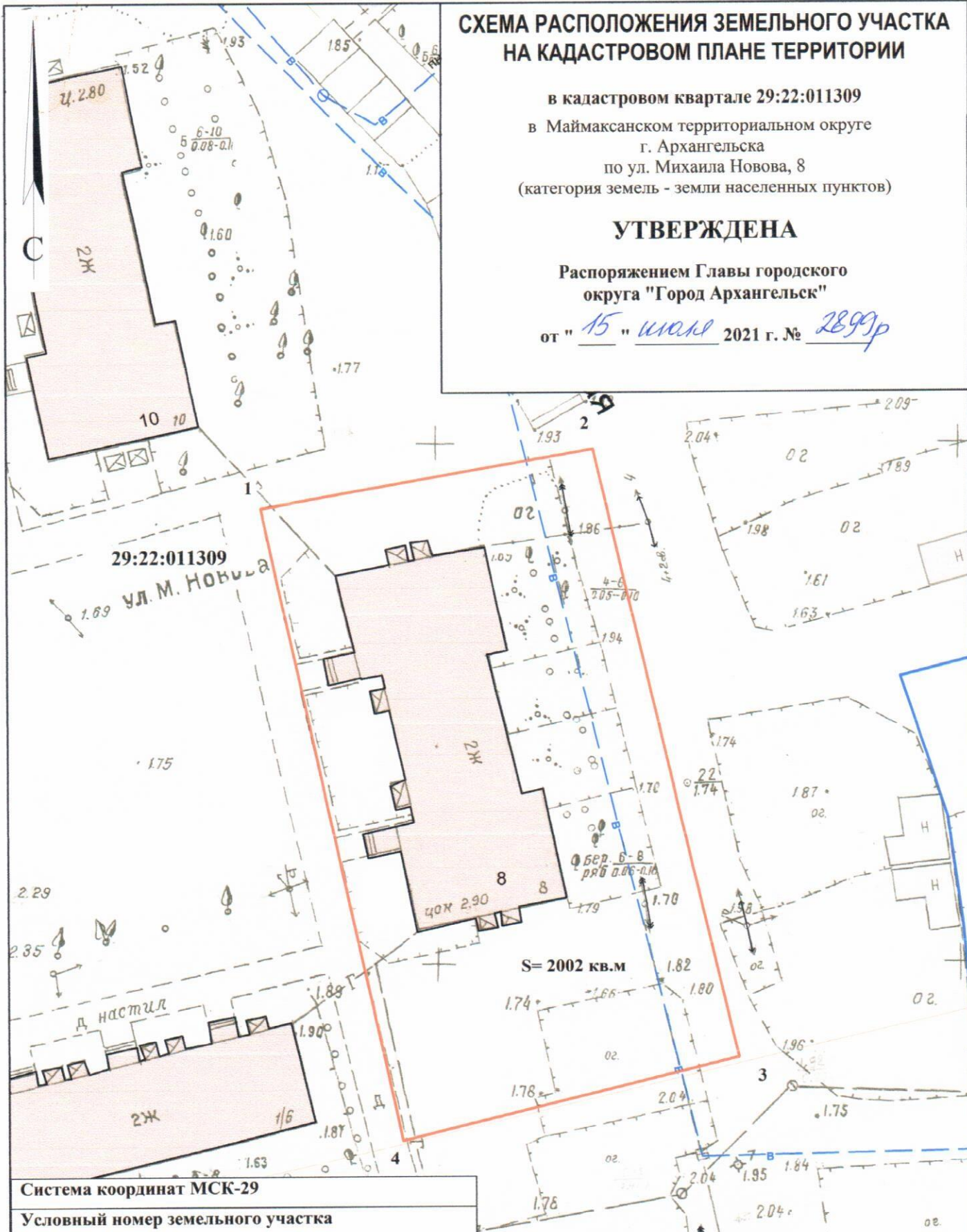
СХЕМА РАСПОЛОЖЕНИЯ ЗЕМЕЛЬНОГО УЧАСТКА НА КАДАСТРОВОМ ПЛАНЕ ТЕРРИТОРИИ

в кадастровом квартале 29:22:011309
в Маймаксанском территориальном округе
г. Архангельска
по ул. Михаила Новова, 8
(категория земель - земли населенных пунктов)

УТВЕРЖДЕНА

Распоряжением Главы городского
округа "Город Архангельск"

от "15" июля 2021 г. № 2899р



Система координат МСК-29

Условный номер земельного участка

Площадь земельного участка 2002 кв.м.

Обозначение
характерных
точек границ

координаты, м

X

Y

1
2
3
4

667235.76
667242.58
667184.54
667175.48

2518281.48
2518313.07
2518329.02
2518297.17

УСЛОВНЫЕ ОБОЗНАЧЕНИЯ:

- граница образуемого земельного участка
- граница учтенных земельных участков

29:22:011309 номер кадастрового квартала

Масштаб 1 : 500

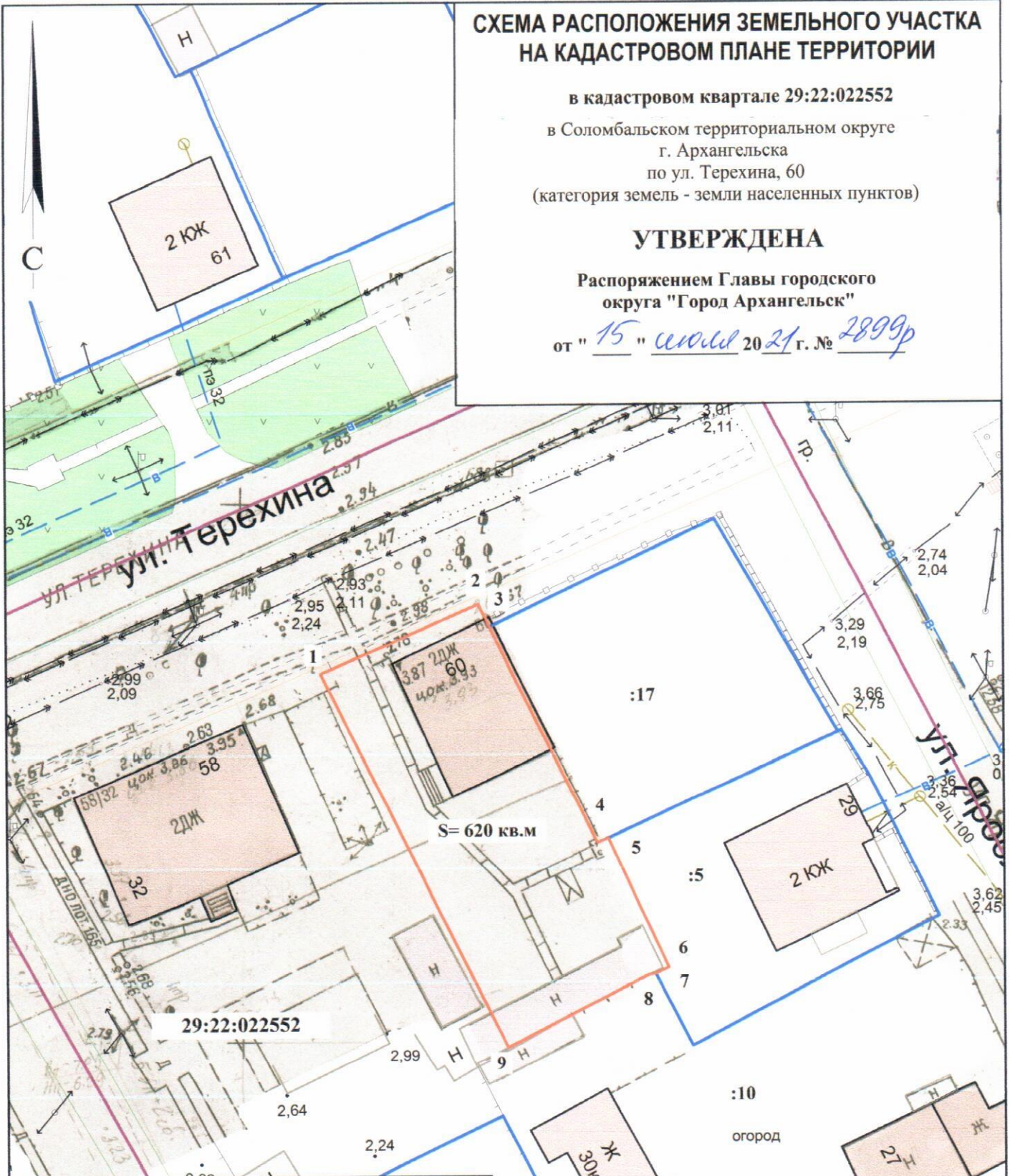
СХЕМА РАСПОЛОЖЕНИЯ ЗЕМЕЛЬНОГО УЧАСТКА НА КАДАСТРОВOM ПЛАНЕ ТЕРРИТОРИИ

в кадастровом квартале 29:22:022552
в Соломбальском территориальном округе
г. Архангельска
по ул. Терехина, 60
(категория земель - земли населенных пунктов)

УТВЕРЖДЕНА

Распоряжением Главы городского
округа "Город Архангельск"

от "15" июля 2021 г. № 2899р



| Система координат МСК-29 | | |
|--|---------------|------------|
| Условный номер земельного участка | | |
| Площадь земельного участка 620 кв.м. | | |
| Обозначение характерных точек границ | координаты, м | |
| | X | Y |
| 1 | 655804.47 | 2519293.51 |
| 2 | 655811.31 | 2519307.86 |
| 3 | 655809.31 | 2519308.94 |
| 4 | 655789.60 | 2519319.61 |
| 5 | 655790.09 | 2519320.58 |
| 6 | 655778.29 | 2519326.58 |
| 7 | 655777.65 | 2519325.38 |
| 8 | 655777.53 | 2519324.81 |
| 9 | 655770.32 | 2519311.99 |

УСЛОВНЫЕ ОБОЗНАЧЕНИЯ:

- граница образуемого земельного участка
- граница учтенных земельных участков
- 29:22:022552** номер кадастрового квартала
- :10** кадастровый номер земельного участка

Масштаб 1 : 500

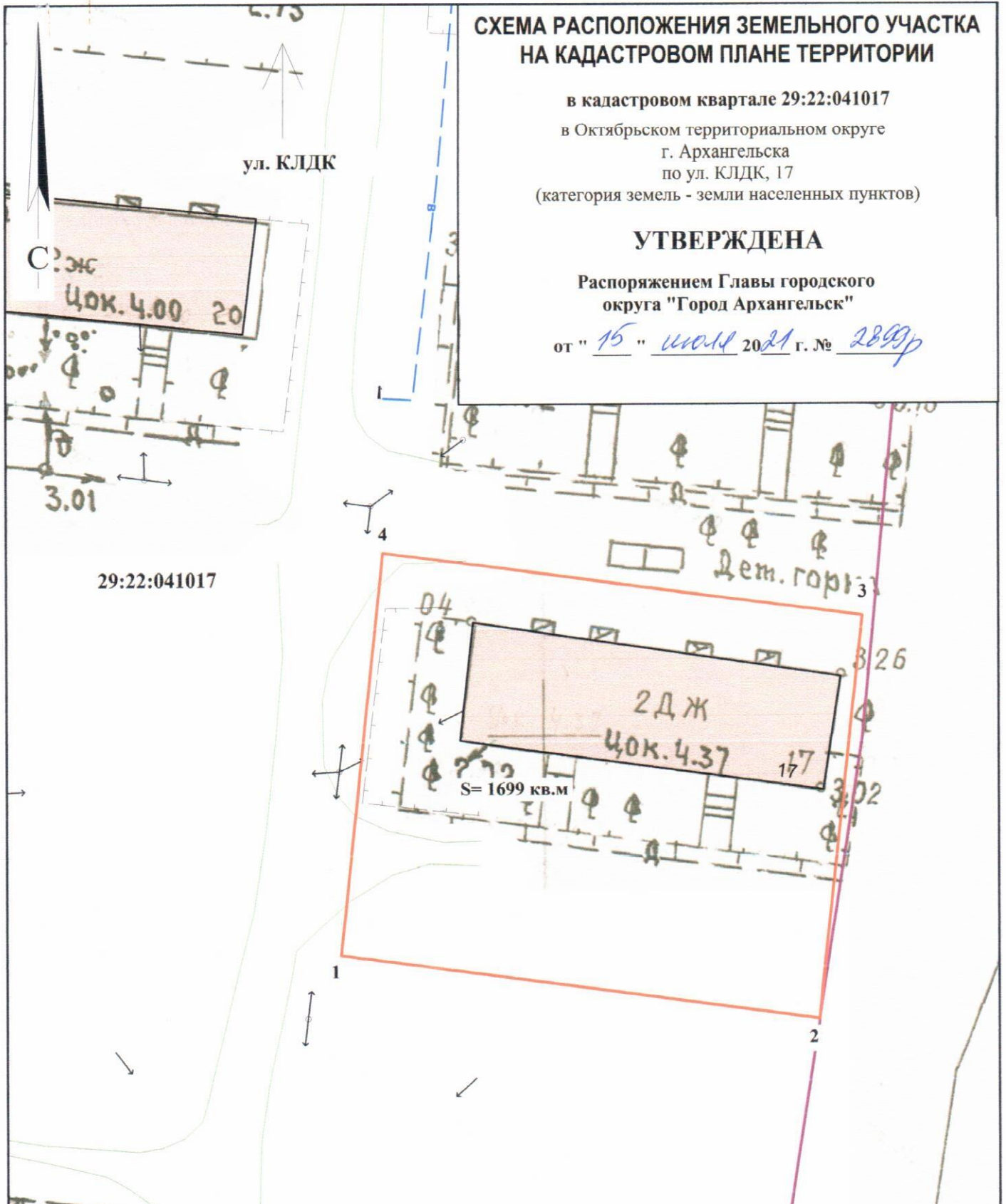
СХЕМА РАСПОЛОЖЕНИЯ ЗЕМЕЛЬНОГО УЧАСТКА НА КАДАСТРОВOM ПЛАНЕ ТЕРРИТОРИИ

в кадастровом квартале 29:22:041017
в Октябрьском территориальном округе
г. Архангельска
по ул. КЛДК, 17
(категория земель - земли населенных пунктов)

УТВЕРЖДЕНА

Распоряжением Главы городского
округа "Город Архангельск"

от "15" июля 2021 г. № 2899р



Система координат МСК-29

Условный номер земельного участка

Площадь земельного участка 1699 кв.м.

| Обозначение характерных точек границ | координаты, м | |
|--|---------------|------------|
| | X | Y |
| 1 | 650660.10 | 2515760.70 |
| 2 | 650655.88 | 2515805.33 |
| 3 | 650693.70 | 2515807.97 |
| 4 | 650697.85 | 2515763.26 |

УСЛОВНЫЕ ОБОЗНАЧЕНИЯ:

- граница образуемого земельного участка
- граница учтенных земельных участков

29:22:041017 номер кадастрового квартала

Масштаб 1 : 500

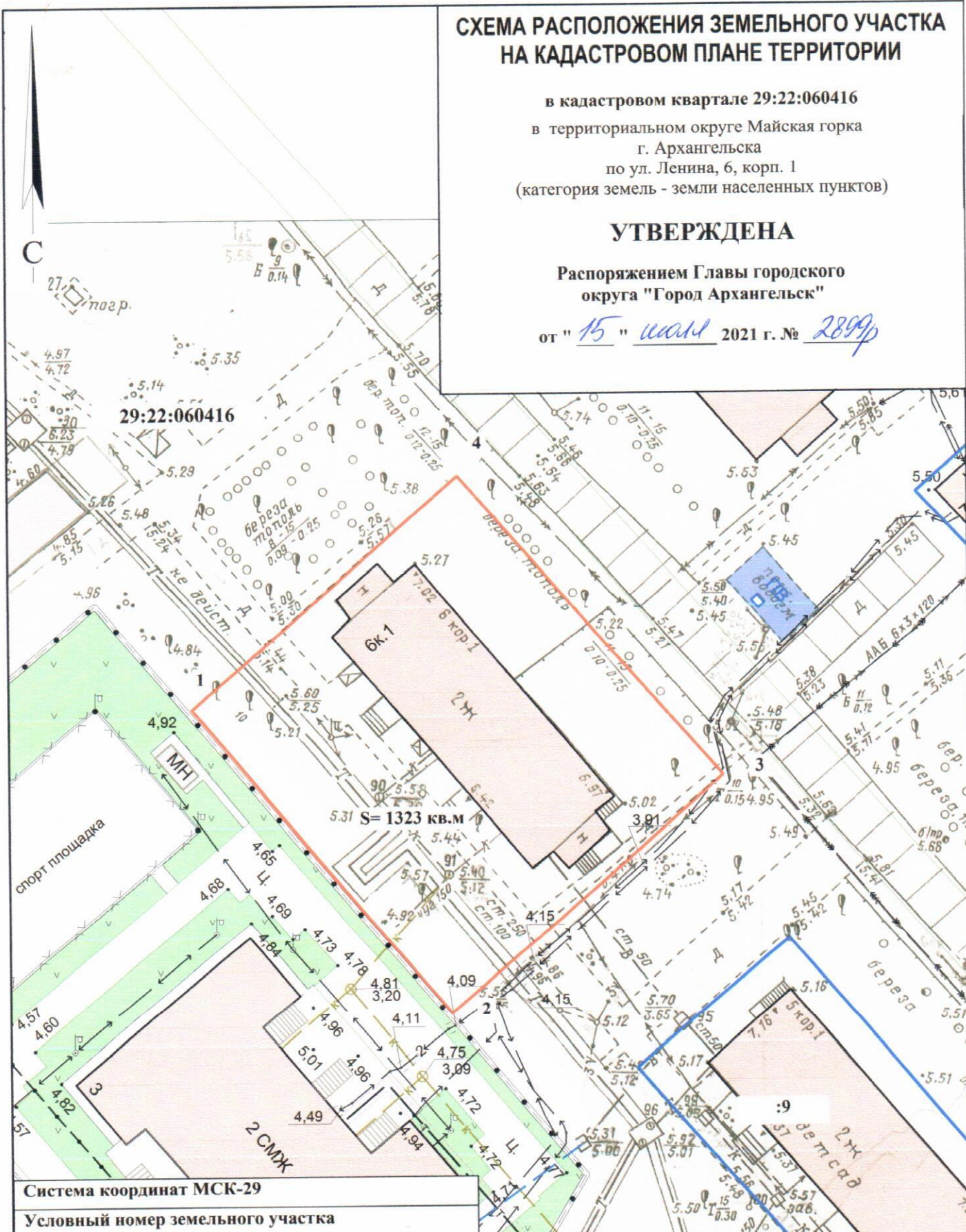
СХЕМА РАСПОЛОЖЕНИЯ ЗЕМЕЛЬНОГО УЧАСТКА НА КАДАСТРОВОМ ПЛАНЕ ТЕРРИТОРИИ

в кадастровом квартале 29:22:060416
в территориальном округе Майская горка
г. Архангельска
по ул. Ленина, 6, корп. 1
(категория земель - земли населенных пунктов)

УТВЕРЖДЕНА

Распоряжением Главы городского
округа "Город Архангельск"

от "15" июля 2021 г. № 2899р



| Система координат МСК-29 | | |
|--|---------------|------------|
| Условный номер земельного участка | | |
| Площадь земельного участка 1323 кв.м. | | |
| Обозначение характерных точек границ | координаты, м | |
| | X | Y |
| 1 | 649096.44 | 2525293.36 |
| 2 | 649067.94 | 2525319.23 |
| 3 | 649091.77 | 2525344.50 |
| 4 | 649119.78 | 2525318.11 |

УСЛОВНЫЕ ОБОЗНАЧЕНИЯ:

- граница образуемого земельного участка
- граница учтенных земельных участков
- 29:22:060416 номер кадастрового квартала
- :9 кадастровый номер земельного участка

Масштаб 1 : 500

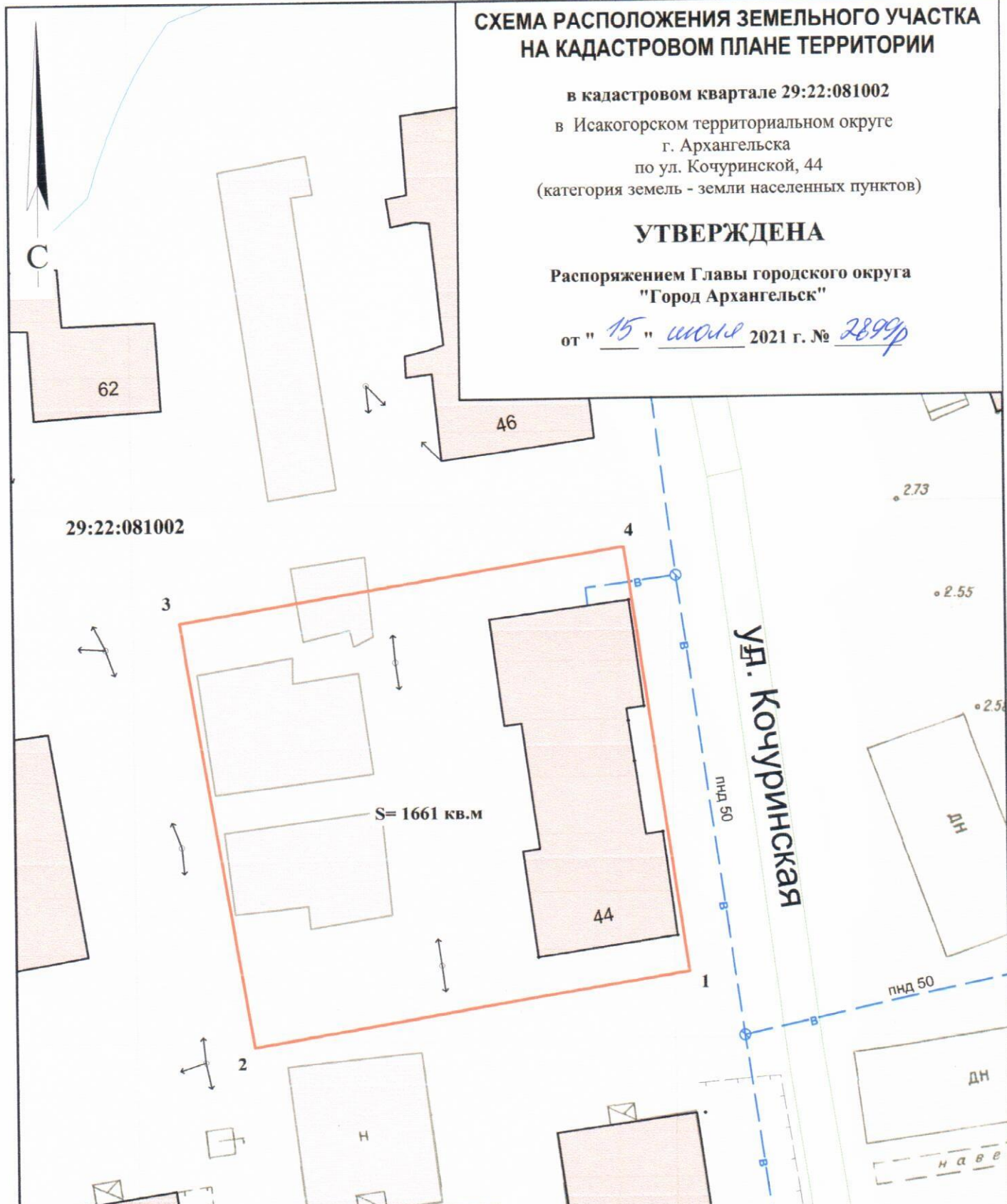
СХЕМА РАСПОЛОЖЕНИЯ ЗЕМЕЛЬНОГО УЧАСТКА НА КАДАСТРОВОМ ПЛАНЕ ТЕРРИТОРИИ

в кадастровом квартале 29:22:081002
в Исакогорском территориальном округе
г. Архангельска
по ул. Кочуринской, 44
(категория земель - земли населенных пунктов)

УТВЕРЖДЕНА

Распоряжением Главы городского округа
"Город Архангельск"

от " 15 " июля 2021 г. № 2899р



Система координат МСК-29

Условный номер земельного участка

Площадь земельного участка 1661 кв.м.

| Обозначение характерных точек границ | координаты, м | |
|--|---------------|------------|
| | X | Y |
| 1 | 646217.34 | 2523207.32 |
| 2 | 646209.09 | 2523167.16 |
| 3 | 646248.36 | 2523159.09 |
| 4 | 646256.79 | 2523200.09 |

УСЛОВНЫЕ ОБОЗНАЧЕНИЯ:

- граница образуемого земельного участка
- граница учтенных земельных участков
- 29:22:081002 номер кадастрового квартала

Масштаб 1 : 500

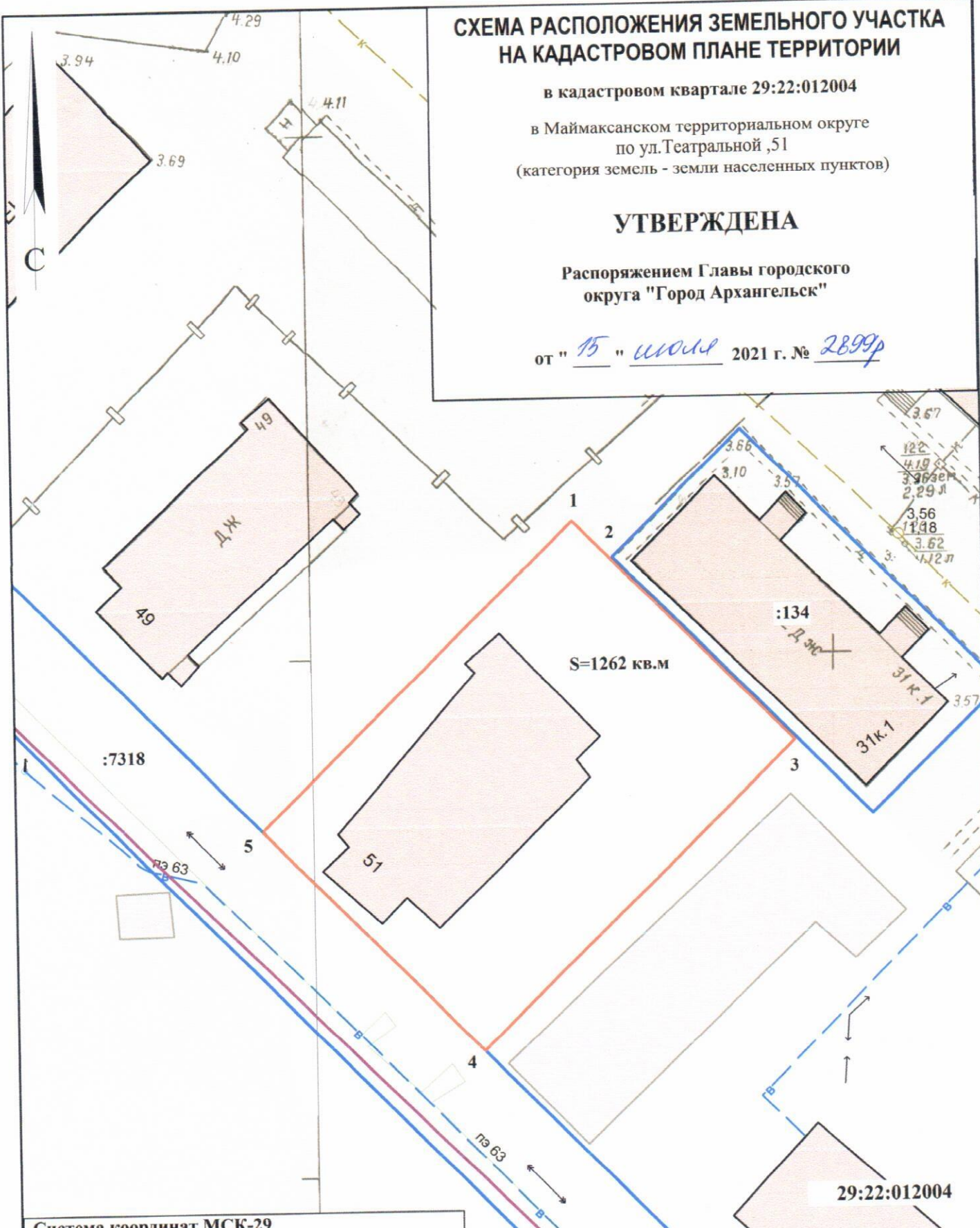
СХЕМА РАСПОЛОЖЕНИЯ ЗЕМЕЛЬНОГО УЧАСТКА НА КАДАСТРОВОМ ПЛАНЕ ТЕРРИТОРИИ

в кадастровом квартале 29:22:012004
в Маймаксанском территориальном округе
по ул. Театральной, 51
(категория земель - земли населенных пунктов)

УТВЕРЖДЕНА

Распоряжением Главы городского
округа "Город Архангельск"

от "15" июля 2021 г. № 2899р



29:22:012004

Система координат МСК-29

Условный номер земельного участка

Площадь земельного участка 1262 кв.м

Обозначение
характерных
точек границ

координаты, м

| | X | Y |
|---|-----------|------------|
| 1 | 664801.92 | 2519567.63 |
| 2 | 664798.40 | 2519571.37 |
| 3 | 664781.36 | 2519589.48 |
| 4 | 664750.75 | 2519560.52 |
| 5 | 664771.40 | 2519538.76 |

УСЛОВНЫЕ ОБОЗНАЧЕНИЯ:



-  изображение границ образуемого земельного участка
-  изображение границ учтенных земельных участков
- 29:22:012004** надпись кадастрового номера кадастрового квартала
- :134** надпись кадастрового номера земельного участка

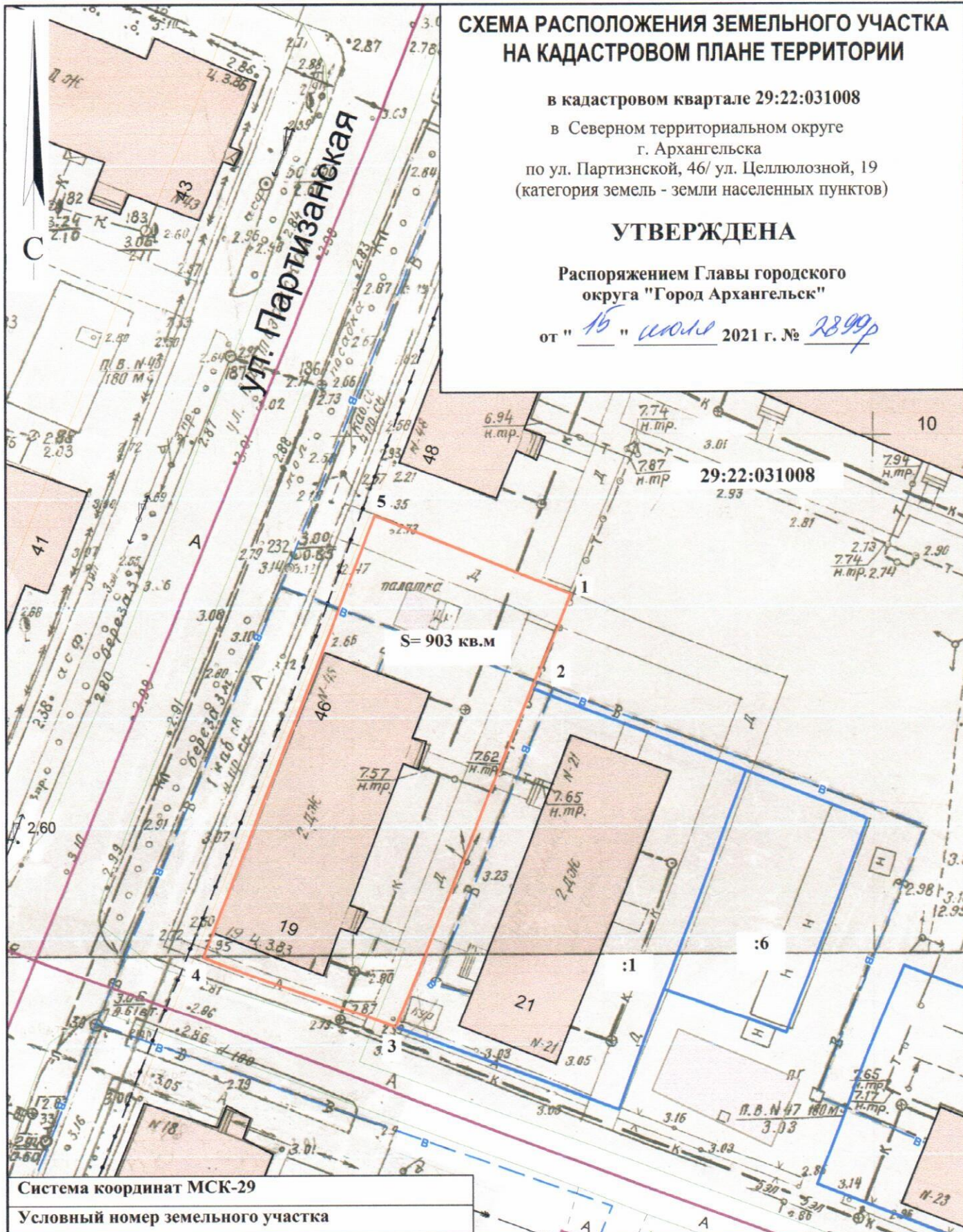
СХЕМА РАСПОЛОЖЕНИЯ ЗЕМЕЛЬНОГО УЧАСТКА НА КАДАСТРОВом ПЛАНЕ ТЕРРИТОРИИ

в кадастровом квартале 29:22:031008
в Северном территориальном округе
г. Архангельска
по ул. Партизанской, 46/ ул. Целлюлозной, 19
(категория земель - земли населенных пунктов)

УТВЕРЖДЕНА

Распоряжением Главы городского
округа "Город Архангельск"

от "15" июля 2021 г. № 2899р



Система координат МСК-29

Условный номер земельного участка

Площадь земельного участка 903 кв.м.

| Обозначение характерных точек границ | координаты, м | |
|--|---------------|------------|
| | X | Y |
| 1 | 658078.54 | 2522473.20 |
| 2 | 658069.47 | 2522469.74 |
| 3 | 658036.09 | 2522457.88 |
| 4 | 658042.33 | 2522439.19 |
| 5 | 658085.41 | 2522454.13 |

УСЛОВНЫЕ ОБОЗНАЧЕНИЯ:

- граница образуемого земельного участка
- граница учтенных земельных участков
- 29:22:031008 номер кадастрового квартала
- :1 кадастровый номер земельного участка

Масштаб 1 : 500

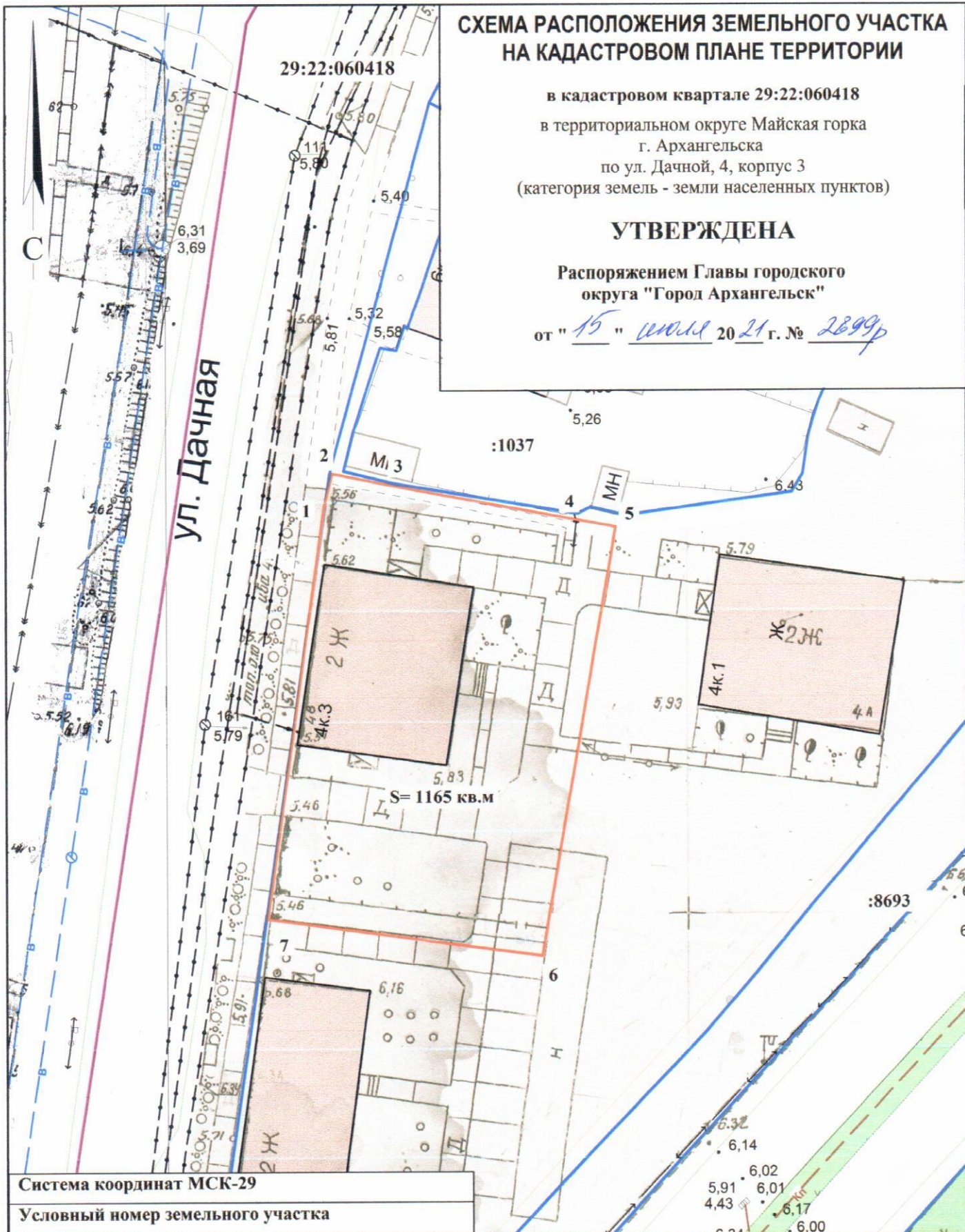
СХЕМА РАСПОЛОЖЕНИЯ ЗЕМЕЛЬНОГО УЧАСТКА НА КАДАСТРОВом ПЛАНЕ ТЕРРИТОРИИ

в кадастровом квартале 29:22:060418
в территориальном округе Майская горка
г. Архангельска
по ул. Дачной, 4, корпус 3
(категория земель - земли населенных пунктов)

УТВЕРЖДЕНА

Распоряжением Главы городского
округа "Город Архангельск"

от "15" июля 2021 г. № 2899р



Система координат МСК-29

Условный номер земельного участка

Площадь земельного участка 1165 кв.м.

| Обозначение характерных точек границ | координаты, м | |
|--|---------------|------------|
| | X | Y |
| 1 | 648516.45 | 2526186.11 |
| 2 | 648519.59 | 2526186.78 |
| 3 | 648518.63 | 2526192.58 |
| 4 | 648515.99 | 2526210.22 |
| 5 | 648515.41 | 2526214.11 |
| 6 | 648473.77 | 2526208.56 |
| 7 | 648476.31 | 2526182.11 |

УСЛОВНЫЕ ОБОЗНАЧЕНИЯ:

- граница образуемого земельного участка
- граница учтенных земельных участков
- 29:22:060418** номер кадастрового квартала
- :1037** кадастровый номер земельного участка

Масштаб 1 : 500